juny 2014

Ajuntament de
Santa Coloma de Gramenet

II.Plànols d'informació i delimitació de l'àrea

1.Informació General

2.Planejament

3.Dades de la propietat

4.Obres de rehabilitació

ÀREA DE CONSERVACIÓ I REHABILITACIÓ
AL CARRER PIRINEUS

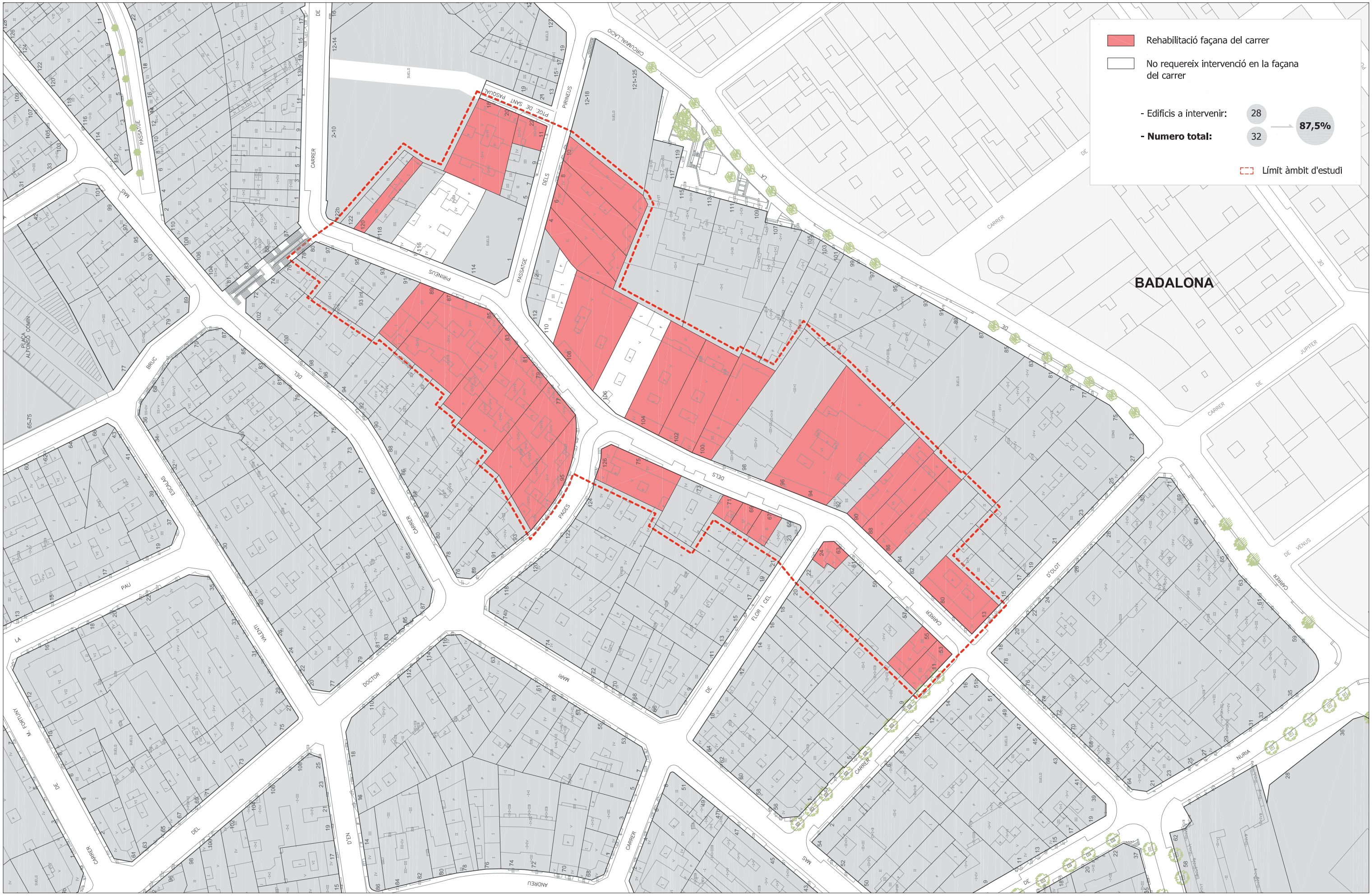

Ajuntament de Santa Coloma de Gramenet

Gabinet d'Acció Territorial

ÀREA DE CONSERVACIÓ I REHABILITACIÓ AL CARRER PIRINEUS

N

Plànol

REHABILITACIÓ FAÇANA DEL CARRER

E 1:1000

maig 2014

4.01

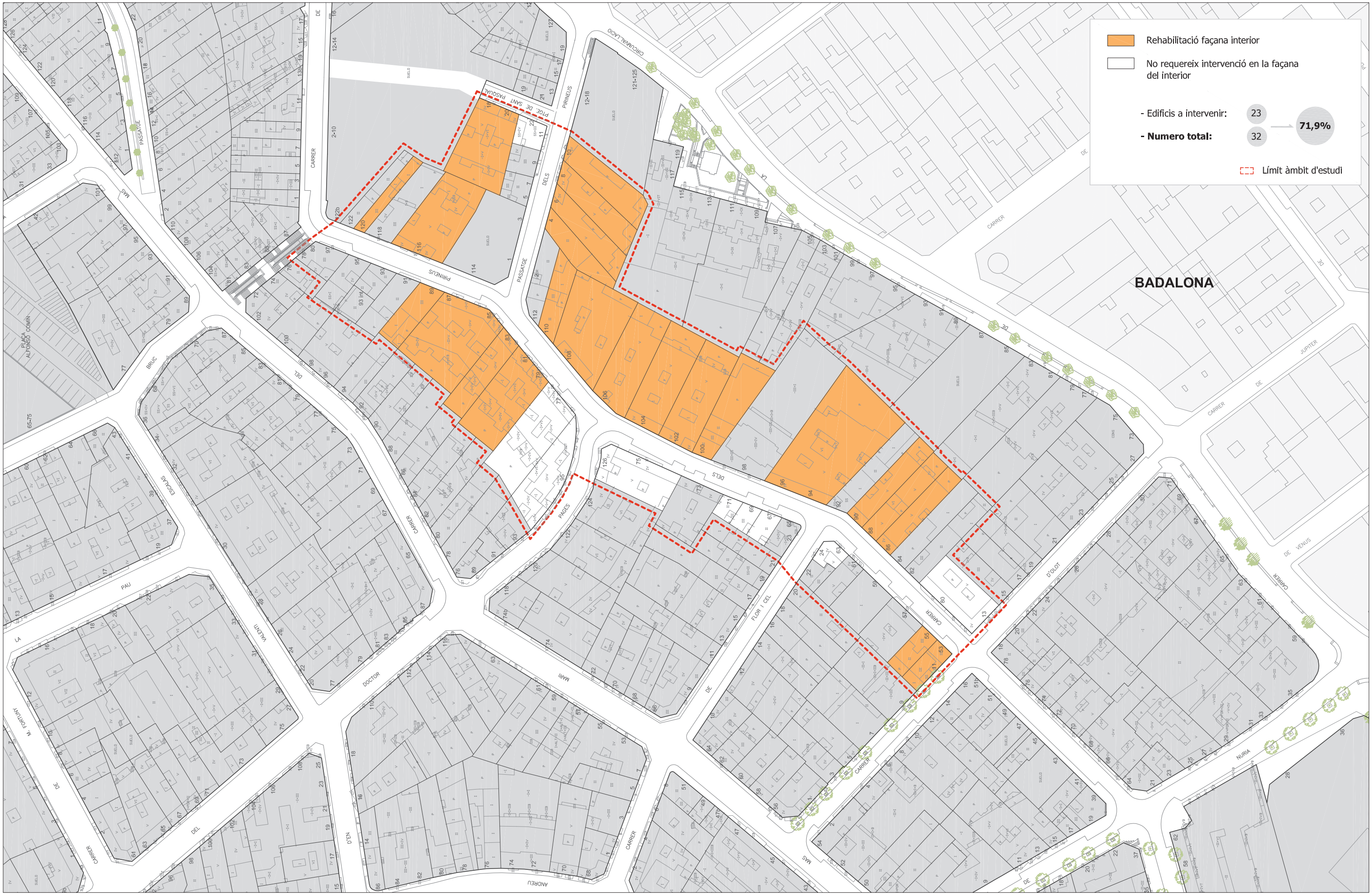

Ajuntament de Santa Coloma de Gramenet

Gabinet d'Acció Territorial

ÀREA DE CONSERVACIÓ I REHABILITACIÓ AL CARRER PIRINEUS

N

Plànol

REHABILITACIÓ FAÇANA INTERIOR

E 1:1000

maig 2014

4.02

Ajuntament de Santa Coloma de Gramenet

Gabinet d'Acció Territorial

ÀREA DE CONSERVACIÓ I REHABILITACIÓ AL CARRER PIRINEUS

N

Plànol

REHABILITACIÓ COBERTA

E 1:1000

maig 2014

4.03

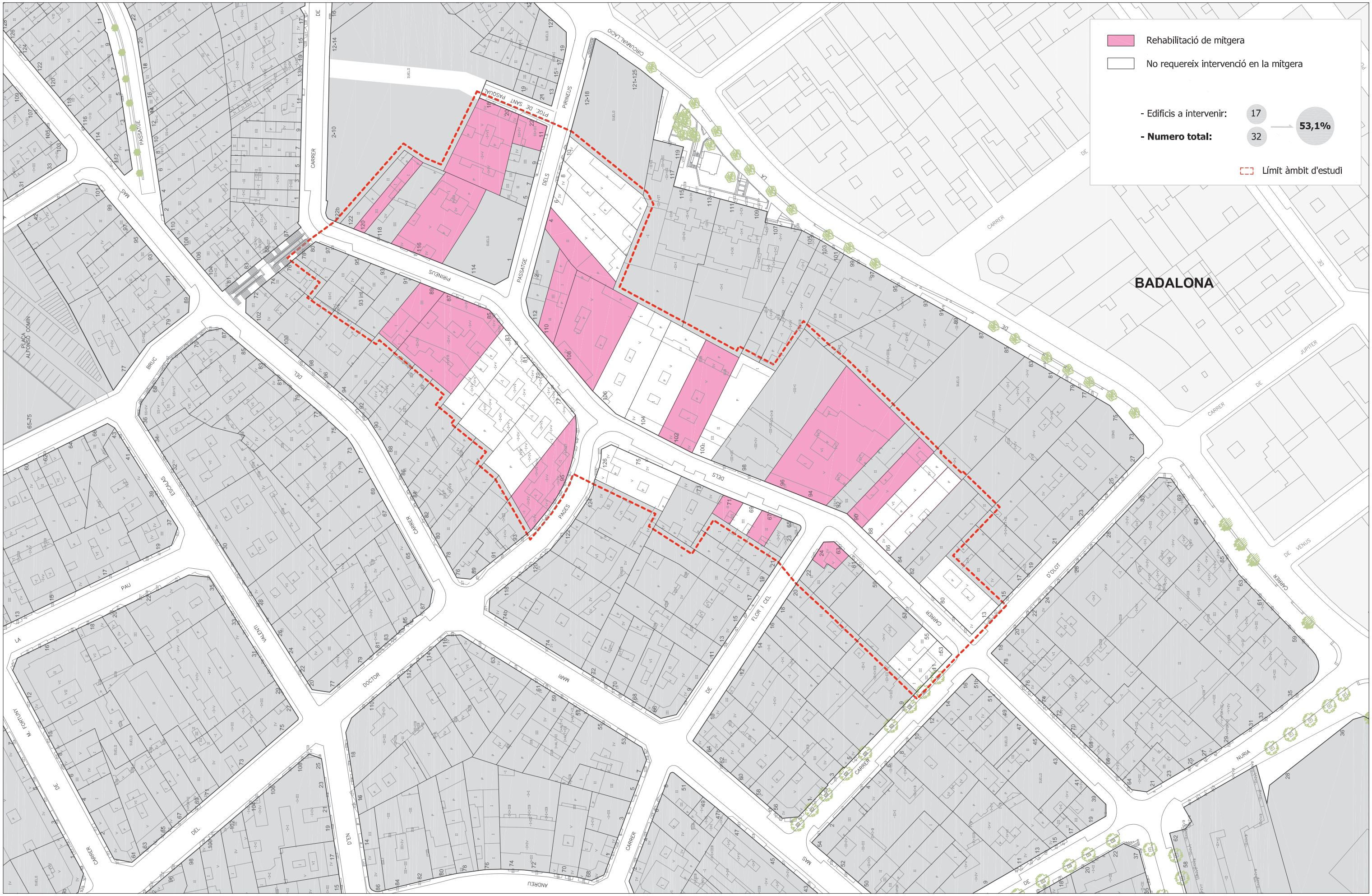

Ajuntament de Santa Coloma de Gramenet

Gabinet d'Acció Territorial

ÀREA DE CONSERVACIÓ I REHABILITACIÓ AL CARRER PIRINEUS

N

Plànol

REHABILITACIÓ MITGERES

E 1:1000

maig 2014

4.04

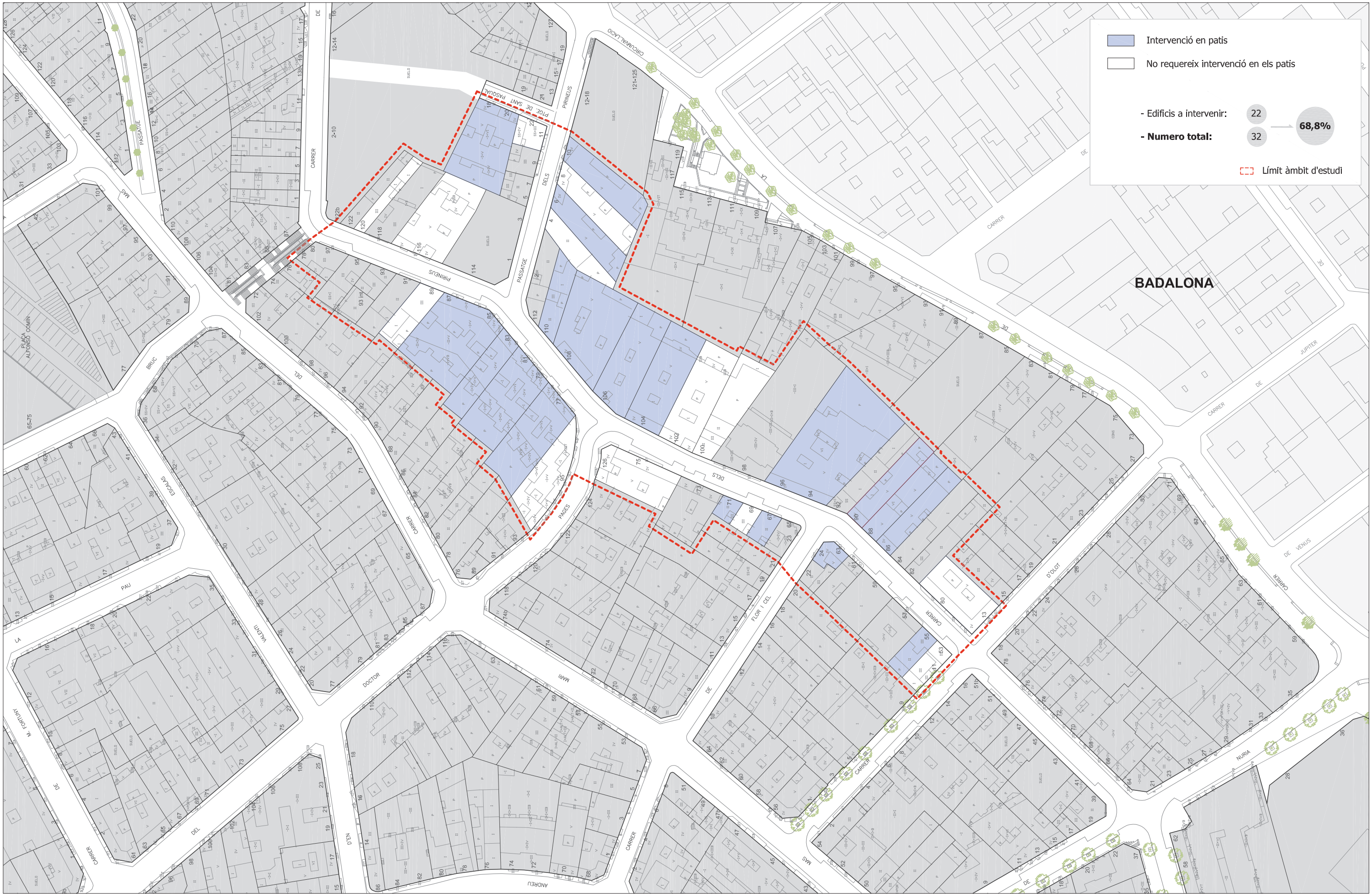

Ajuntament de Santa Coloma de Gramenet

Gabinet d'Acció Territorial

ÀREA DE CONSERVACIÓ I REHABILITACIÓ AL CARRER PIRINEUS

N

Plànol

INTERVENCIÓ EN PATIS

E 1:1000

maig 2014

4.05

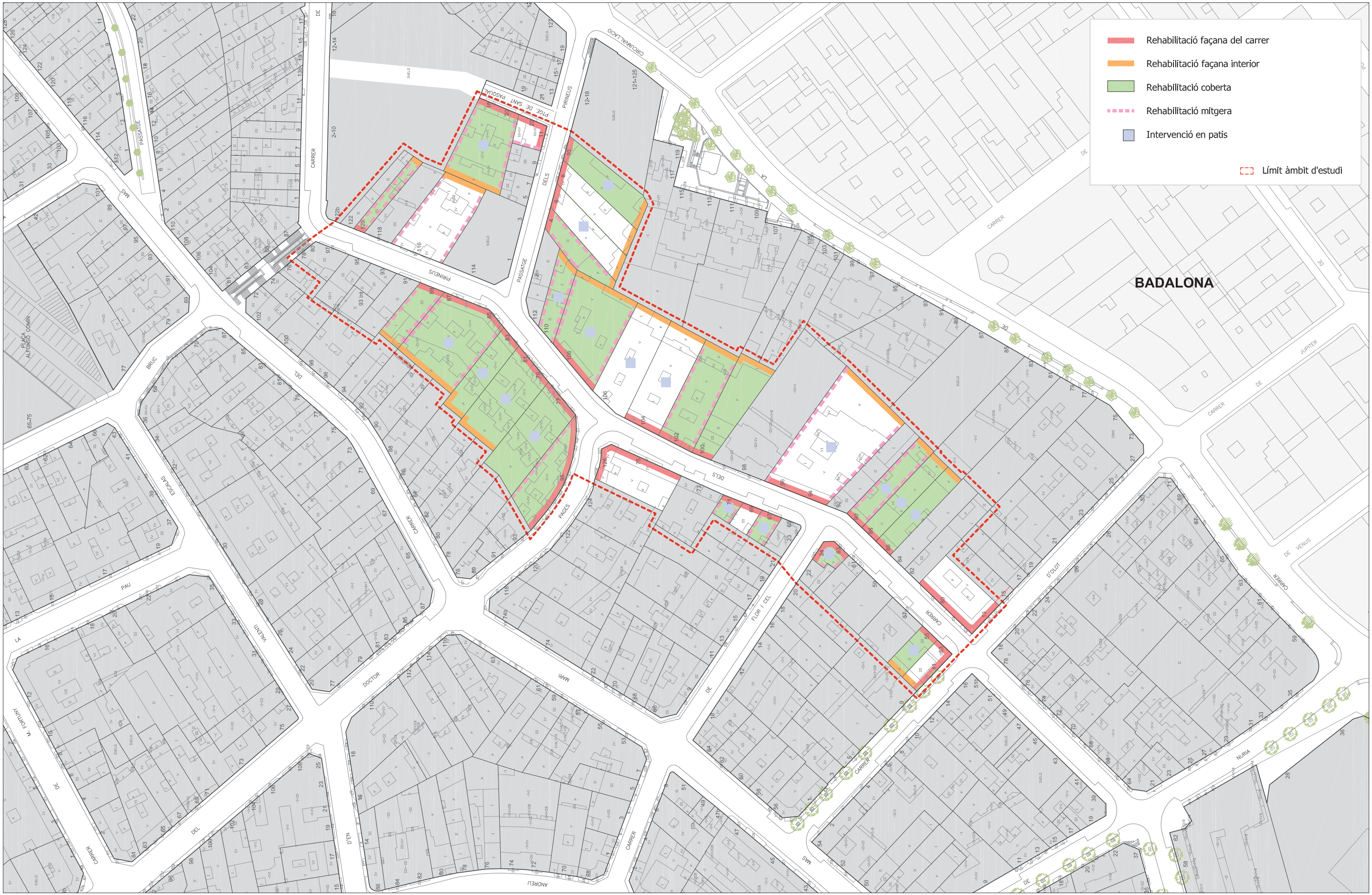

Ajuntament de Santa Coloma de Gramenet

Gabinet d'Acció Territorial

ÀREA DE CONSERVACIÓ I REHABILITACIÓ AL CARRER PIRINEUS

N

Plànol

RESUM NECESSITAT DE REHABILITACIÓ

E 1:1000

maig 2014

4.06