juny 2014

Ajuntament de
Santa Coloma de Gramenet

II.Plànols d'informació i delimitació de l'àrea

1.Informació General

2.Planejament

3.Dades de la propietat

4.Obres de rehabilitació

Àrea de Conservació i Rehabilitació al carrer Pirineus

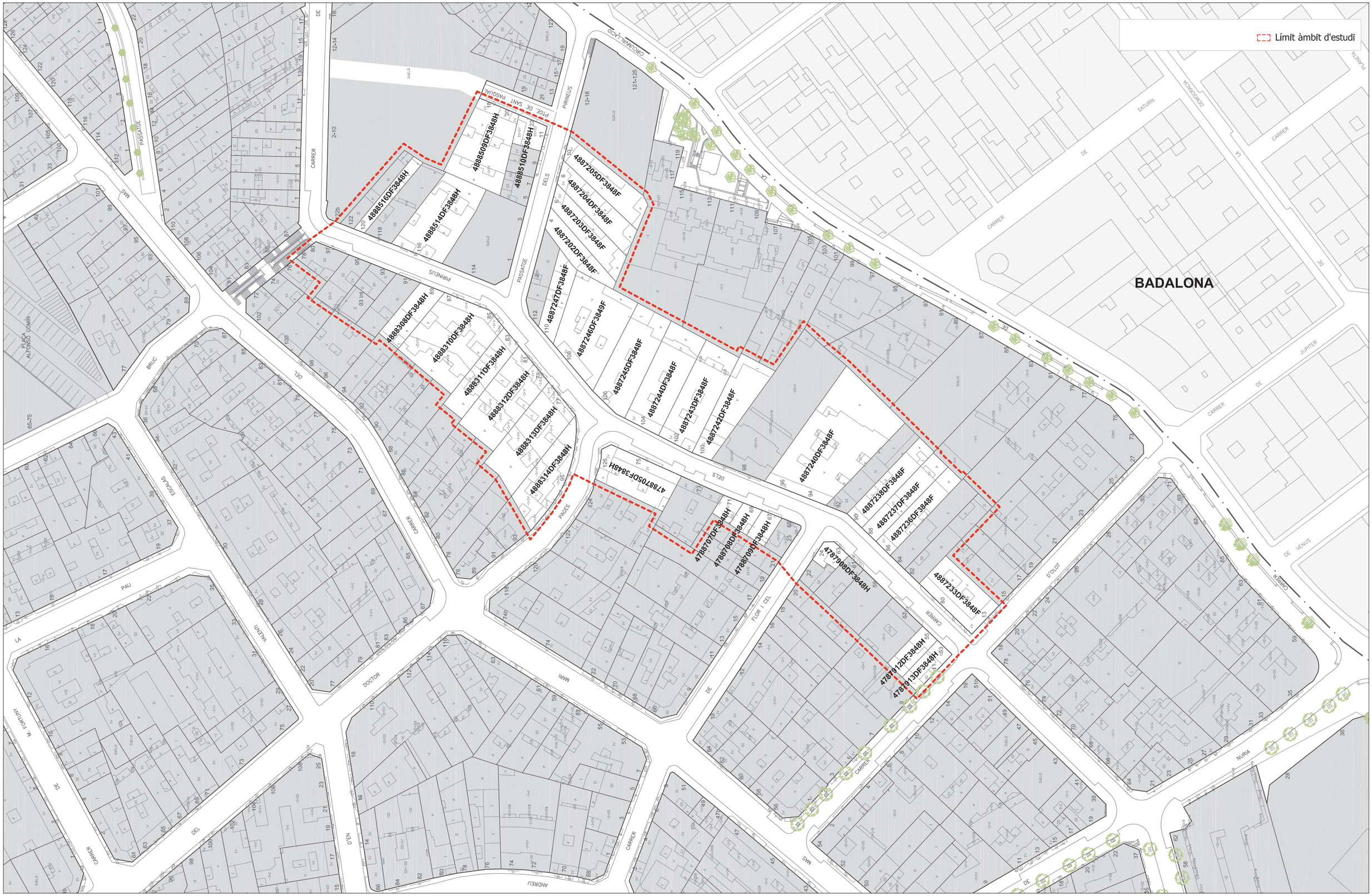

Ajuntament de Santa Coloma de Gramenet

Gabinet d'Acció Territorial

ÀREA DE CONSERVACIÓ I REHABILITACIÓ AL CARRER PIRINEUS

N

Plànol

REFERÈNCIA CADASTRAL

E 1:1000

maig 2014

3.01

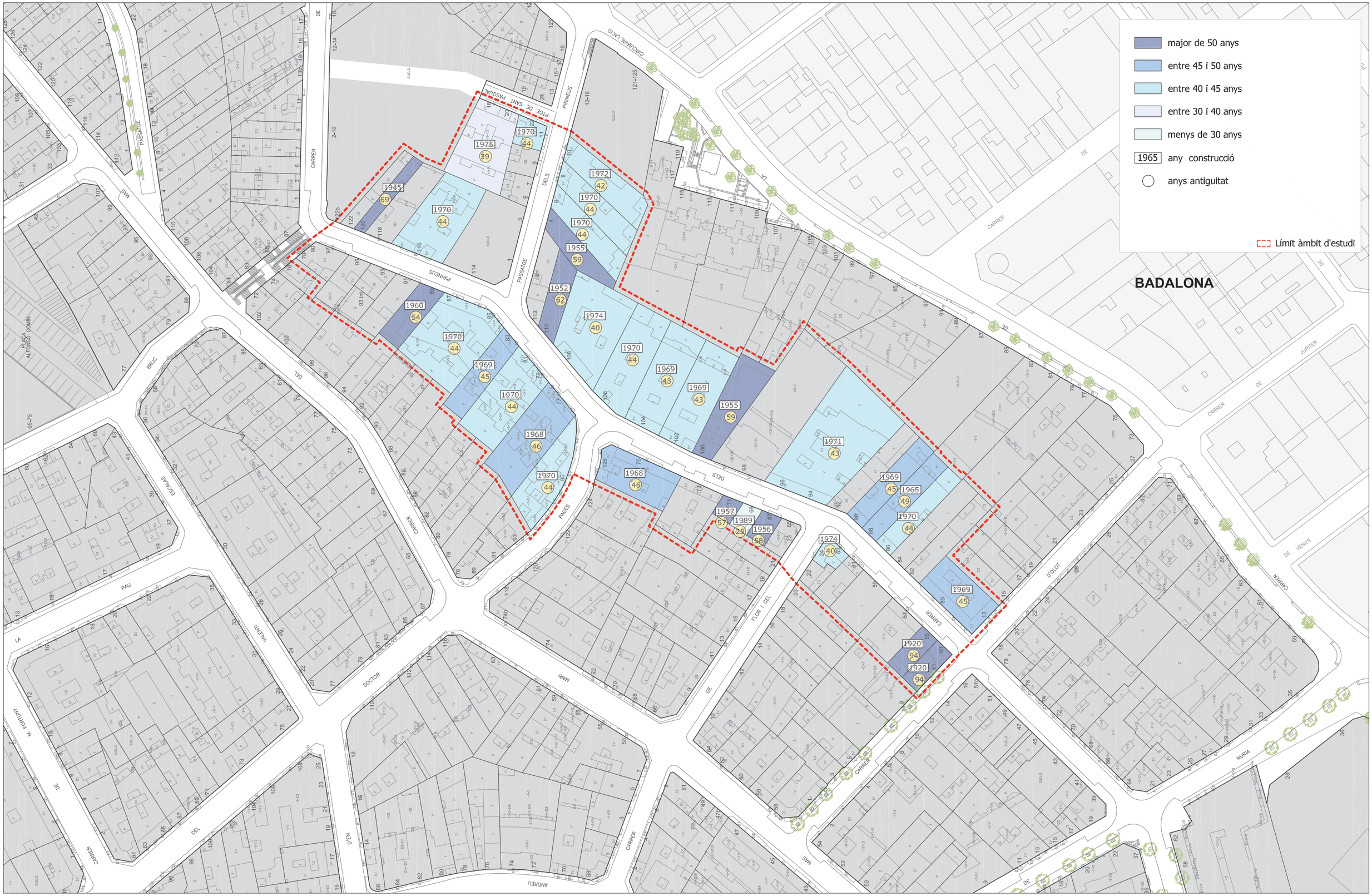

Ajuntament de Santa Coloma de Gramenet

Gabinet d'Acció Territorial

ÀREA DE CONSERVACIÓ I REHABILITACIÓ AL CARRER PIRINEUS

N

Plànol

ANTIGUITAT DELS EDIFICIS

E 1:1000

maig 2014

3.02

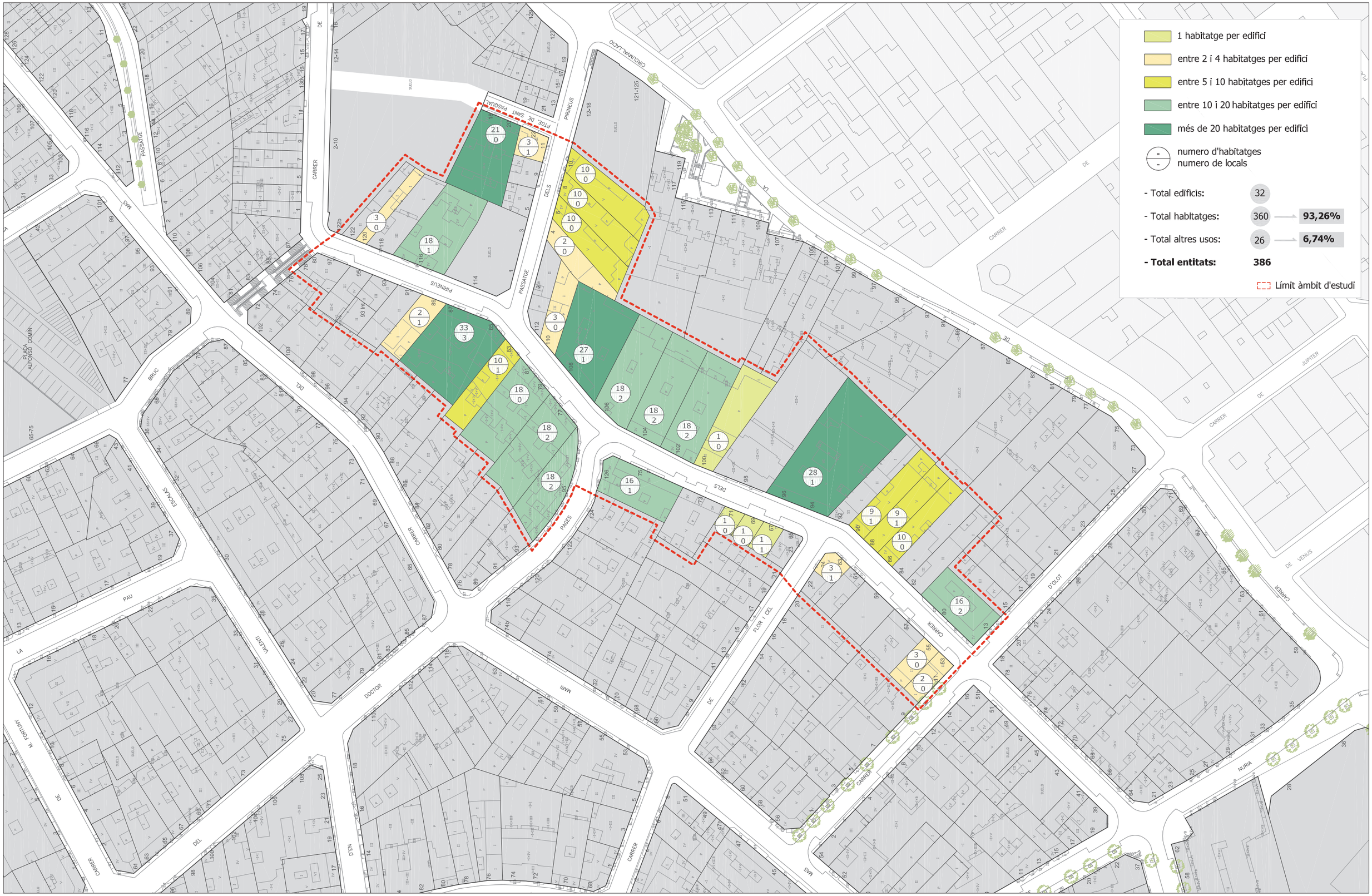

Ajuntament de Santa Coloma de Gramenet

Gabinet d'Acció Territorial

ÀREA DE CONSERVACIÓ I REHABILITACIÓ AL CARRER PIRINEUS

N

Plànol

NÚMERO D'HABITATGES I LOCALS

E 1:1000
maig 2014

3.03

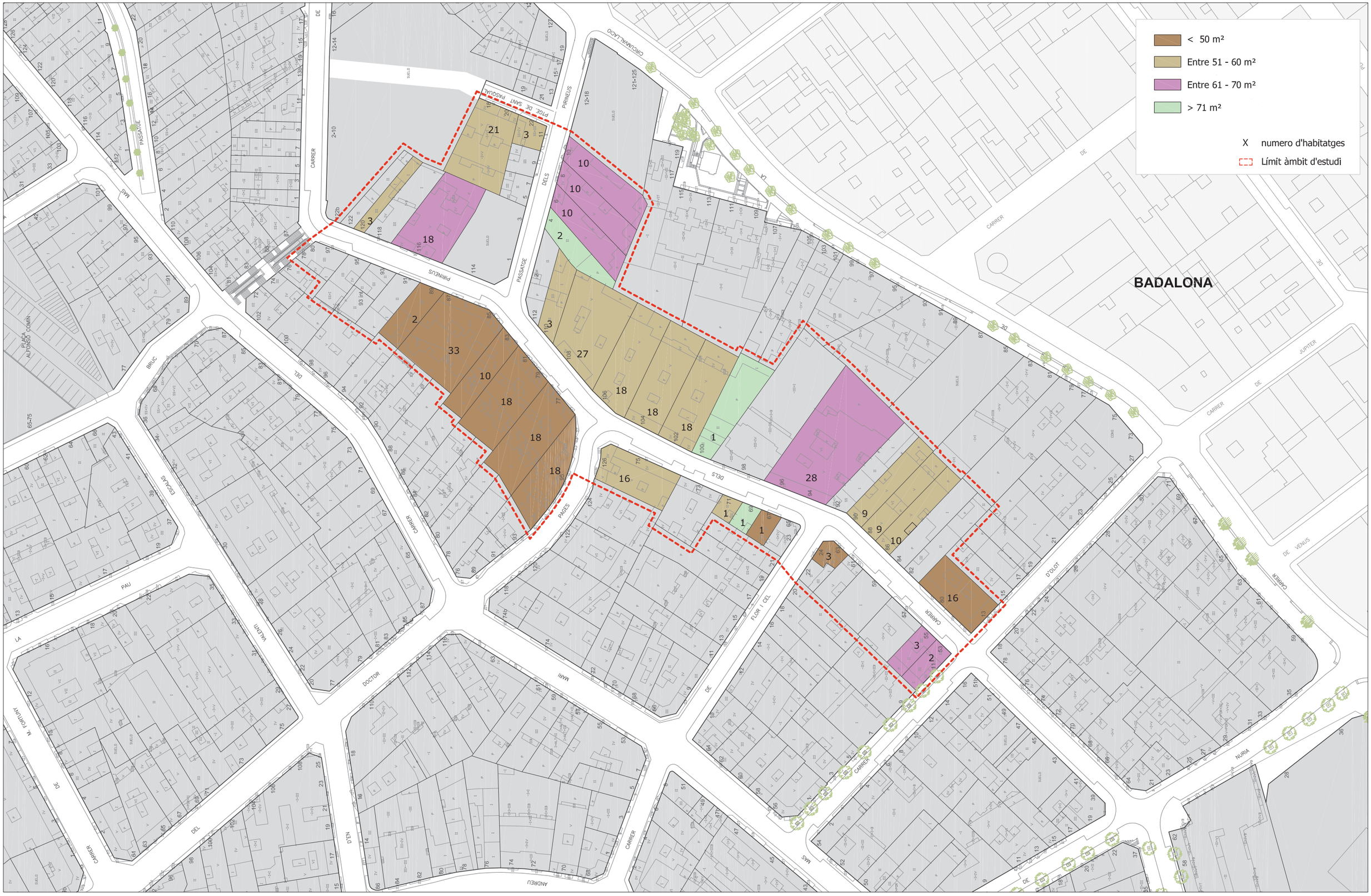

Ajuntament de Santa Coloma de Gramenet

Gabinet d'Acció Territorial

ÀREA DE CONSERVACIÓ I REHABILITACIÓ AL CARRER PIRINEUS

N

Plànol

SUPERFÍCIE PROMIG DELS HABITATGES

E 1:1000

maig 2014

3.04

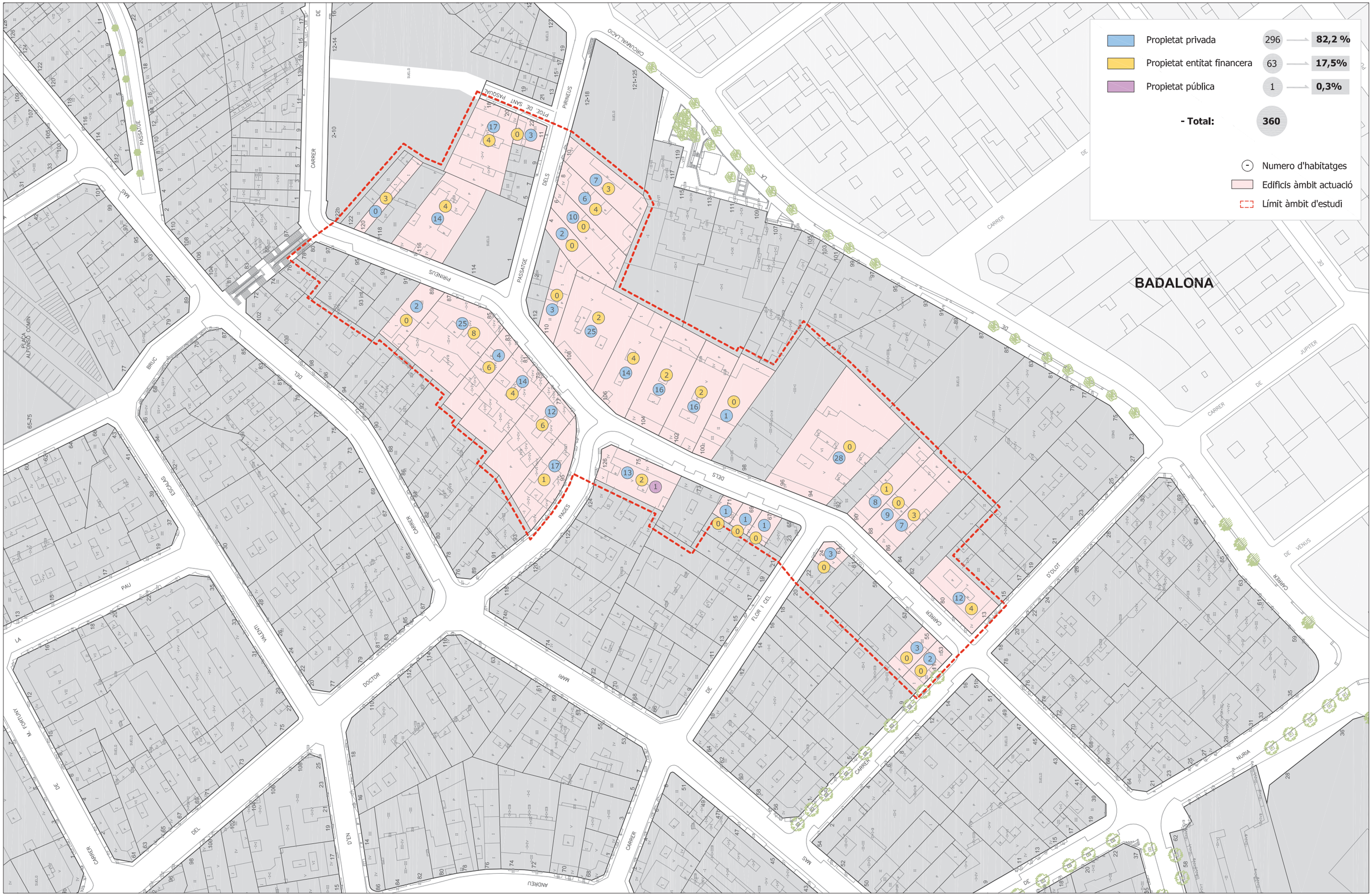

Ajuntament de Santa Coloma de Gramenet

Gabinet d'Acció Territorial

ÀREA DE CONSERVACIÓ I REHABILITACIÓ AL CARRER PIRINEUS

N

Plànol

PROPIETATS DELS HABITATGES

E 1:1000
maig 2014

3.05

Ajuntament de Santa Coloma de Gramenet

Gabinet d'Acció Territorial

ÀREA DE CONSERVACIÓ I REHABILITACIÓ AL CARRER PIRINEUS

N

Plànol **PERFIL DELS OCUPANTS DELS HABITATGES (1)**

E 1:1000
maig 2014

3.06

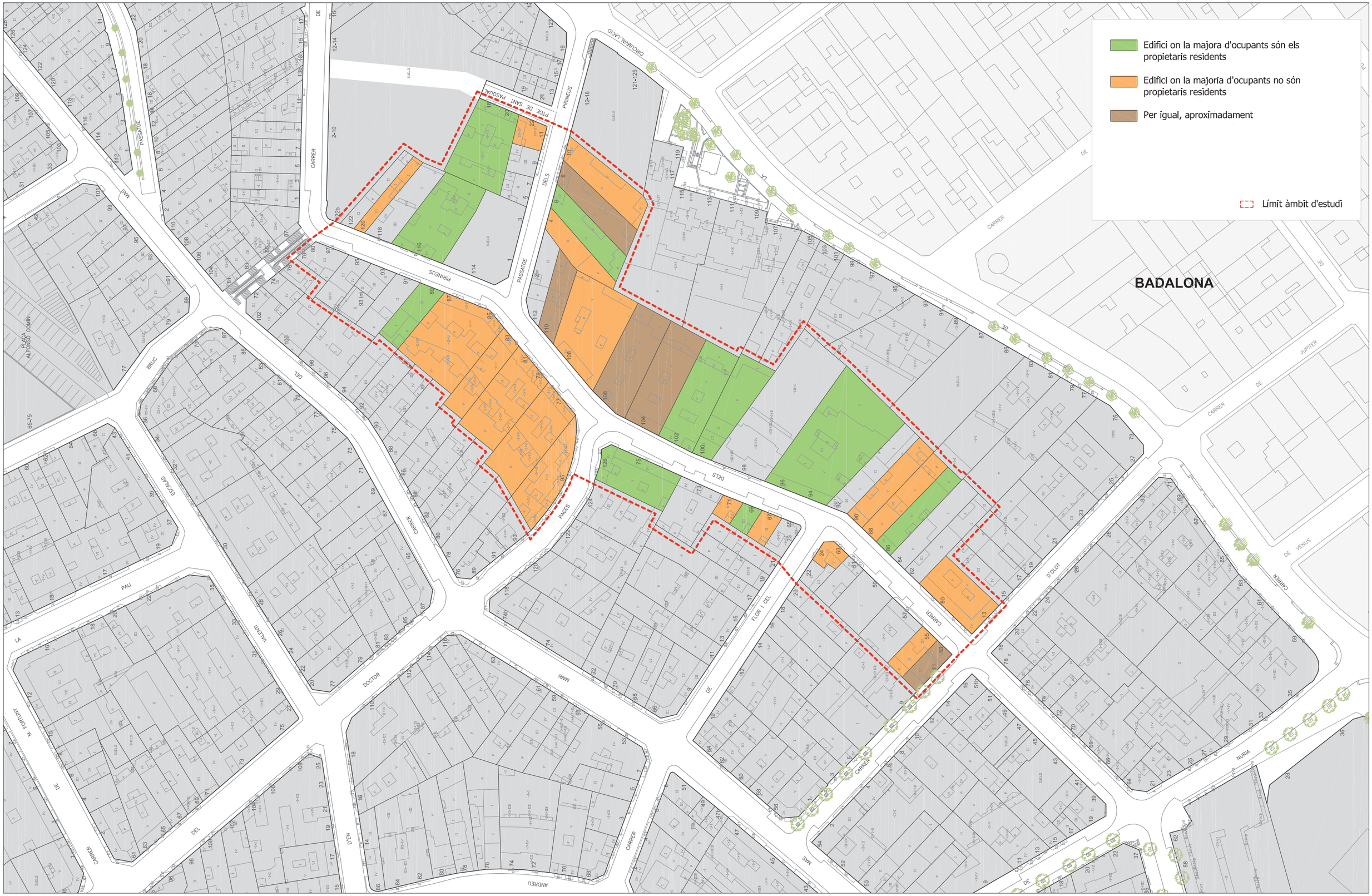

Ajuntament de Santa Coloma de Gramenet

Gabinet d'Acció Territorial

ÀREA DE CONSERVACIÓ I REHABILITACIÓ AL CARRER PIRINEUS

N

Plànol **PERFIL DELS OCUPANTS DELS HABITATGES (2)**

E 1:1000
maig 2014

3.07

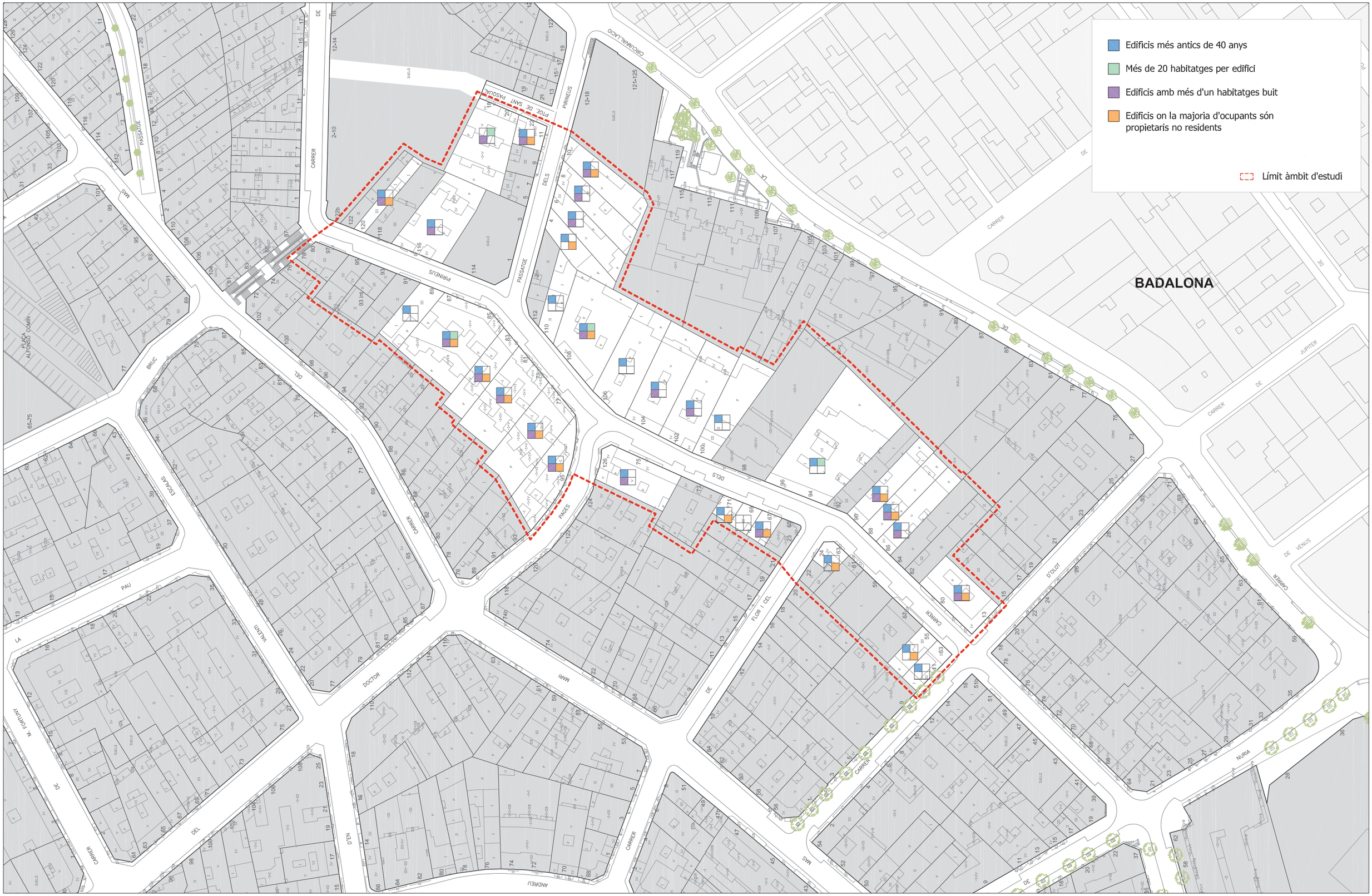

Ajuntament de Santa Coloma de Gramenet

Gabinet d'Acció Territorial

ÀREA DE CONSERVACIÓ I REHABILITACIÓ AL CARRER PIRINEUS

N

Plànol

RESUM DADES DE PROPIETAT I CADASTRE

E 1:1000

maig 2014

3.08