



Ajuntament de Santa Coloma de Gramenet

PROPOSTA DE DELIMITACIÓ D'UNITAT D'ACTUACIÓ PER A LES PARCEL·LES I RESTES DE PARCEL·LES SITÀES A LA RAMBLA DE SANT SEBASTIA, 57-59, PARCEL·LES R.C. 04-01-17 I 004-01-16
g\UA12.PGM)

MEMORIA

Com a conseqüència del canvi de tipologia edificatòria produït entre la primera ocupació del territori de Santa Coloma de Gramenet, feta entre les dècades 1920 i 1930, i les determinacions primer del Pla Comarcal i del Pla General Metropolità després, han aparegut un gran nombre de situacions urbanísticament anòmales creades per parcel·les de petites dimensions i per restes de parcel·les inedificables segons el planejament vigent.

El mecanisme habitual previst pel planejament per a aquestes situacions és l'agrupació parcel·laria quan sigui possible i les parts interessades així ho vulguin, o permetre l'edificació quan l'agrupació sigui impossible i s'acompleixi amb uns paràmetres mínims.

El caràcter discrecional de les agrupacions parcel·laries fa que en moltíssims casos quedin sense edificar de nou parcel·les que individualment no compleixen amb els paràmetres mínims a aquest efecte establerts. I que d'aquesta manera proliferin discontinuïtats urbanístiques que acaben incidint més enllà del propi Urbanisme.

La redacció de la major part del planejament de detall ja ha anat disposant mecanismes que permetin solucionar aquest problema, el qual es manté en tota la seva potencialitat en aquelles àrees on dit planejament no ha estat desenvolupat o no cal desenvolupar-ho. De tal sort que per efecte de la discrecionalitat abans esmentada, poden consolidar-se importants discontinuïtats en el teixit urbà que impossibilitin un correcte acabat de la ciutat.

En aquest sentit, i d'acord amb els criteris amunt esmentats, es proposa la delimitació de la present Unitat d'Actuació per tal que dins del seu àmbit es desenvolupi de manera unitària l'edificació prevista i permesa pel planejament, es cedeixin els sols afectats per vials i s'executin les obres d'urbanització dels mateixos.

Aquesta Unitat d'Actuació s'executarà pel sistema de Compensació, d'acord a l'art.169 del Decret Legislatiu 1/1990. Tanmateix, si calgués per a l'efectiva execució del Planejament vigent, l'Ajuntament podrà canviar el sistema d'actuació previst per qualsevol dels altres possibles.



Ajuntament de Santa Coloma de Gramenet

Aprovat inicialment pel Ple de l'Ajuntament en
sessió celebrada el dia 25 Novembre 1991

27 Novembre 1991

Santa Coloma de Gramenet,

El Secretari General,

DESCRIPCIÓ DE LA UNITAT D'ACTUACIÓ.

Situació: Rambla San Sebastià, n.º 57-59.

Formada per dues parcel·les afectades en part per vial, una d'elles d'amplada inferior a la mínima. Actualment estan ocupades per edificacions de planta baixa i pis l'una i de planta baixa i dues plantes pis l'altre. Tenen una edificabilitat potencial de planta baixa i quatre plantes pis.

Parcel·les afectades:

1.-Parcel·la: R.C. 04-01-17 [0805017]
 Rambla San Sebastià, n.º 57.
 Sup.sòl : 312 m2.
 Qualificació: Edificable (clau 13b), 216 m2.
 Vial (clau 5), 96 m2.
 Propietari: Eulalia Suñé Roca.
 Dom.Fiscal: Rambla Sant Sebastià, n.º 57. Ciutat.

2.-Parcel·la: R.C. 04-01-16 [0805016]
 Rambla San Sebastià, n.º 59.
 Sup.sòl : 180 m2.
 Long de façana: 6 m.
 Qualificació: Edificable (clau 13b), 128 m2.
 Vial (clau 5), 52 m2.
 Propietari: Eulalia Suñé Roca.
 Dom.Fiscal: Rambla Sant Sebastià, n.º 57. Ciutat.

Dades de l'U.A.:

Sup.total de sòl: 492,00 m2.
 Sup.de sòl a cedir: 148,00 m2.
 Sup.de sòl edificable: 344,00 m2.
 Paràmetres edificatoris segons normativa urbanística vigent.

Condicions d'execució:

Cedir i urbanitzar la part de sòl afectada per a vial.
 Edificar conforme a un projecte unitari.

Santa Coloma de Gramenet, 13 de novembre de 1991.



AJUNTAMENT DE
SANTA COLOMA DE GRAMENET
Servei d'Urbanisme

**PROPOSTA DE DELIMITACIO D'UNITATS D'ACTUACIO
PER A PARCEL·LES INFERIORS A LA MINIMA
EDIFICABLE SEGONS EL PLANEJAMENT VICENT**

Data NOVEMBRE 1991

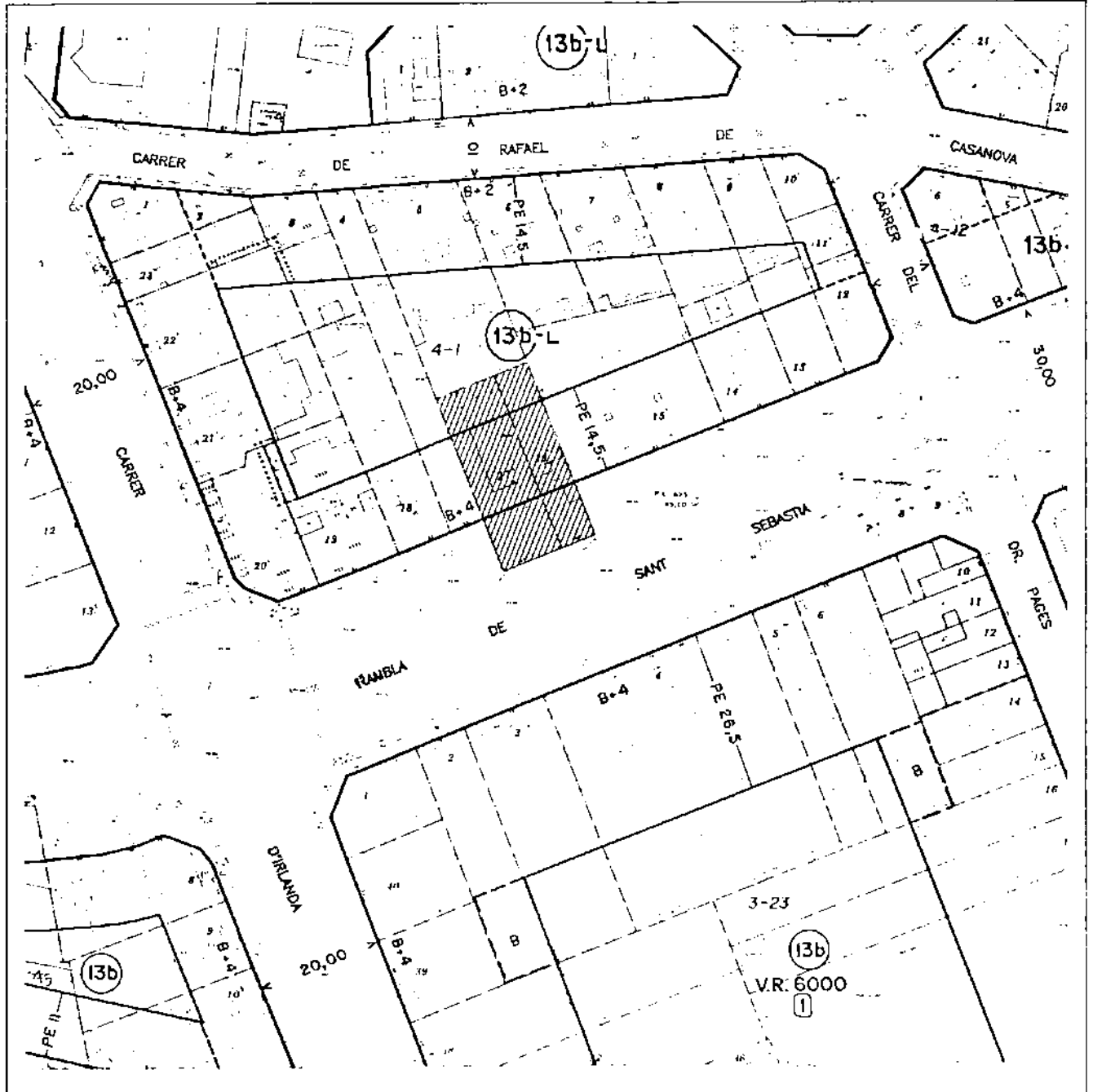
Escala 1:1000

NUM.

V.P. El Director de Serveis

El Tècnic Redactor

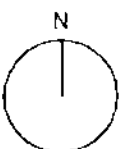
1



Ambit de la Unitat d'Actuacio

Rambla de Sant Sebastià, 57
Rambla de Sant Sebastià, 59

R.C. 4-1-17
R.C. 4-1-16





AJUNTAMENT DE
SANTA COLOMA DE GRAMENET
Servei d'Urbanisme

**PROPOSTA DE DELIMITACIO D'UNITATS D'ACTUACIO
PER A PARCEL·LES INFERIORS A LA MINIMA
EDIFICABLE SEGONS EL PLANEJAMENT VICENT**

Data NOVEMBRE 1991

Escala 1:500

NUM.

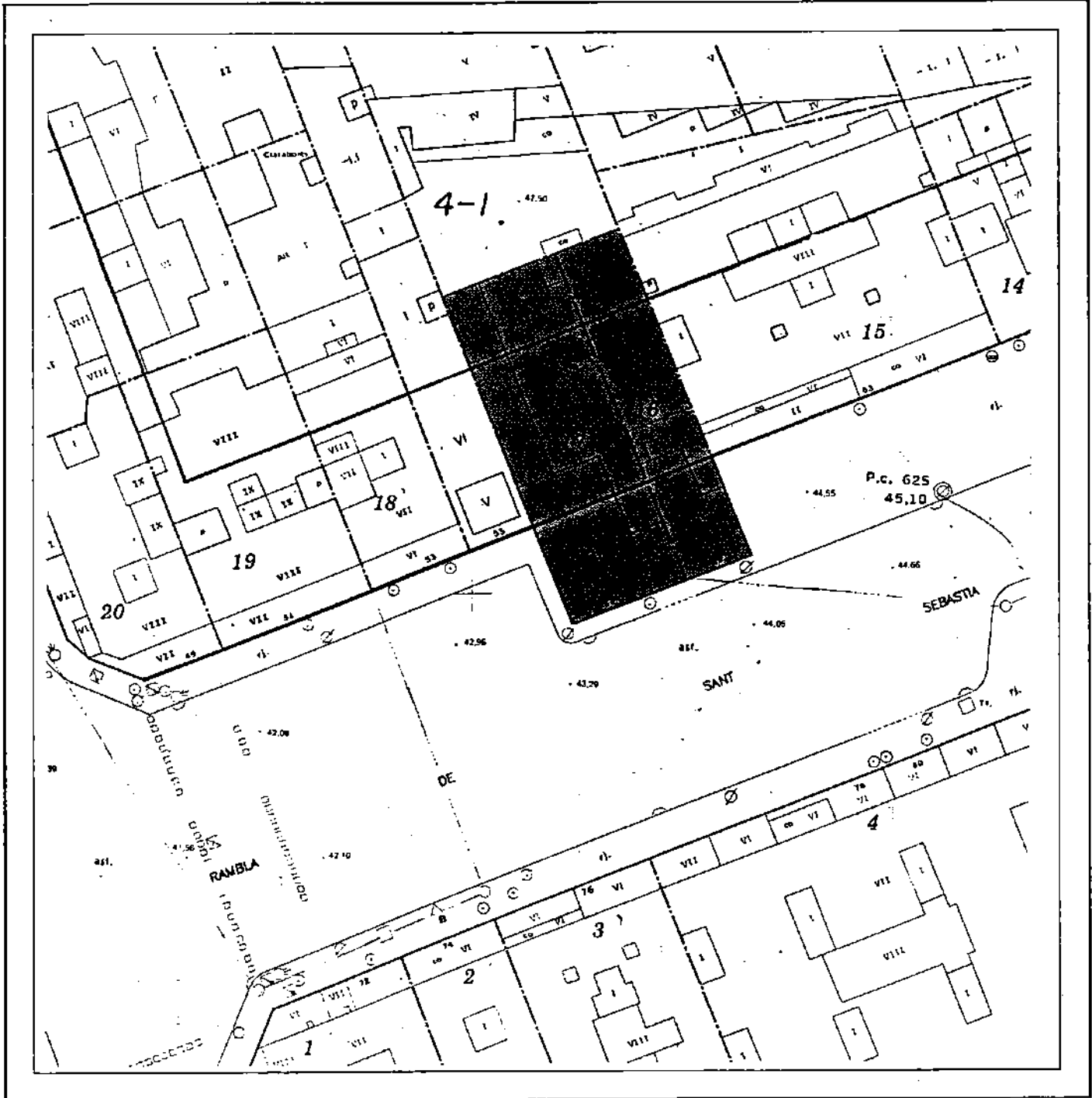
V.P. El Director de Serveis

El Tecnic Redactor

2

[Handwritten signature]

[Handwritten signature]



Ambit de la Unitat d'Actuació

Rambla de Sant Sebastià, 57

R.C. 4-1-17

Rambla de Sant Sebastià, 59

R.C. 4-1-16

