

ANNEX 4 - MAPES TERRITORIALS D'INFRASTRUCTURES

1.	INTRODUCCIÓ	1
2.	MAPES D'INSTAL·LACIONS A CATALUNYA	2
3.	MAPES D'INSTAL·LACIONS PER ZONES	3
3.1.	Agrupació Territorial 1.....	3
3.1.1.	Mapa d'ubicació de les instal·lacions de tractament mecànic i biològic de la fracció RESTA.	3
3.1.2.	Mapa d'ubicació de les instal·lacions de tractament biològic de la fracció FORM	4
3.1.3.	Mapa d'ubicació de les incineradores.	5
3.1.4.	Mapa d'ubicació dels dipòsits controlats.	6
3.2.	Agrupació Territorial 2.....	7
3.2.1.	Mapa d'ubicació de les instal·lacions de tractament mecànic i biològic de la fracció RESTA.	7
3.2.2.	Mapa d'ubicació de les instal·lacions de tractament biològic de la fracció FORM	8
3.2.3.	Mapa d'ubicació de les incineradores.	9
3.2.4.	Mapa d'ubicació dels dipòsits controlats.	10
3.3.	Agrupació Territorial 3.....	11
3.3.1.	Mapa d'ubicació de les instal·lacions de tractament mecànic i biològic de la fracció RESTA.	11
3.3.2.	Mapa d'ubicació de les instal·lacions de tractament biològic de la fracció FORM	12
3.3.3.	Mapa d'ubicació de les incineradores.	13
3.3.4.	Mapa d'ubicació dels dipòsits controlats.	14
3.4.	Agrupació Territorial 4.....	15
3.4.1.	Mapa d'ubicació de les instal·lacions de tractament mecànic i biològic de la fracció RESTA.	15
3.4.2.	Mapa d'ubicació de les instal·lacions de tractament biològic de la fracció FORM	16
3.4.3.	Mapa d'ubicació dels dipòsits controlat.	17
3.5.	Agrupació Territorial 5.....	18
3.5.1.	Mapa d'ubicació de les instal·lacions de tractament mecànic i biològic de la fracció RESTA.	18
3.5.2.	Mapa d'ubicació de les instal·lacions de tractament biològic de la fracció FORM	19
3.5.3.	Mapa d'ubicació dels dipòsits controlats.	20
4.	MAPES D'UBICACIÓ D'INFRAESTRUCTURES	21

1. INTRODUCCIÓ

NIVELL 1. Mapa d'instal·lacions a Catalunya

En aquest primer nivell es presenta un mapa general de Catalunya¹ distribuït en les 5 grans agrupacions territorials, on es representen les instal·lacions de tractament de la fracció RESTA, de tractament de la fracció FORM, de valorització energètica i dipòsits controlats.

Pel que fa a les instal·lacions de tractament de la fracció RESTA i la FORM, es representen les instal·lacions de titularitat pública existents, tant les que es troben actualment en funcionament com aquelles que es troben en tràmit de construcció, amb finançament compromès per l'Agència de Residus de Catalunya, en el moment de redacció del Pla Territorial.

Totes les plantes de valorització energètica representades són les de titularitat pública, no trobant-se cap en tràmit.

Referent als dipòsits controlats, donat que s'autoritzen com a dipòsits de classe II de residus no peril·losos, es representen tant els de titularitat pública com els privats, en la mesura que tenen autorització i participen en la gestió dels residus municipals.

NIVELL 2. Mapa d'Agrupacions Territorials

En aquest segon nivell es representen un total de 18 mapes, on en cadascun d'ells s'ubiquen les diferents instal·lacions, segons la seva tipologia, dins d'una mateixa zona.

Es representen les instal·lacions de tractament de la fracció RESTA i la FORM de titularitat pública, tant les que es troben actualment en funcionament com aquelles que es troben en tràmit de construcció amb finançament compromès per l'Agència de Residus de Catalunya.

Les incineradores representades són les de titularitat pública, no trobant-se cap en tràmit.

Es representen els dipòsits controlats tant de titularitat pública com privada, en la mesura que tenen autorització i participen en la gestió dels residus municipals.

Aquests mapes són també de caire informatiu i esquemàtic, i ofereixen una visió aproximada del repartiment de les instal·lacions en cada zona. No es presenten a una escala determinada.

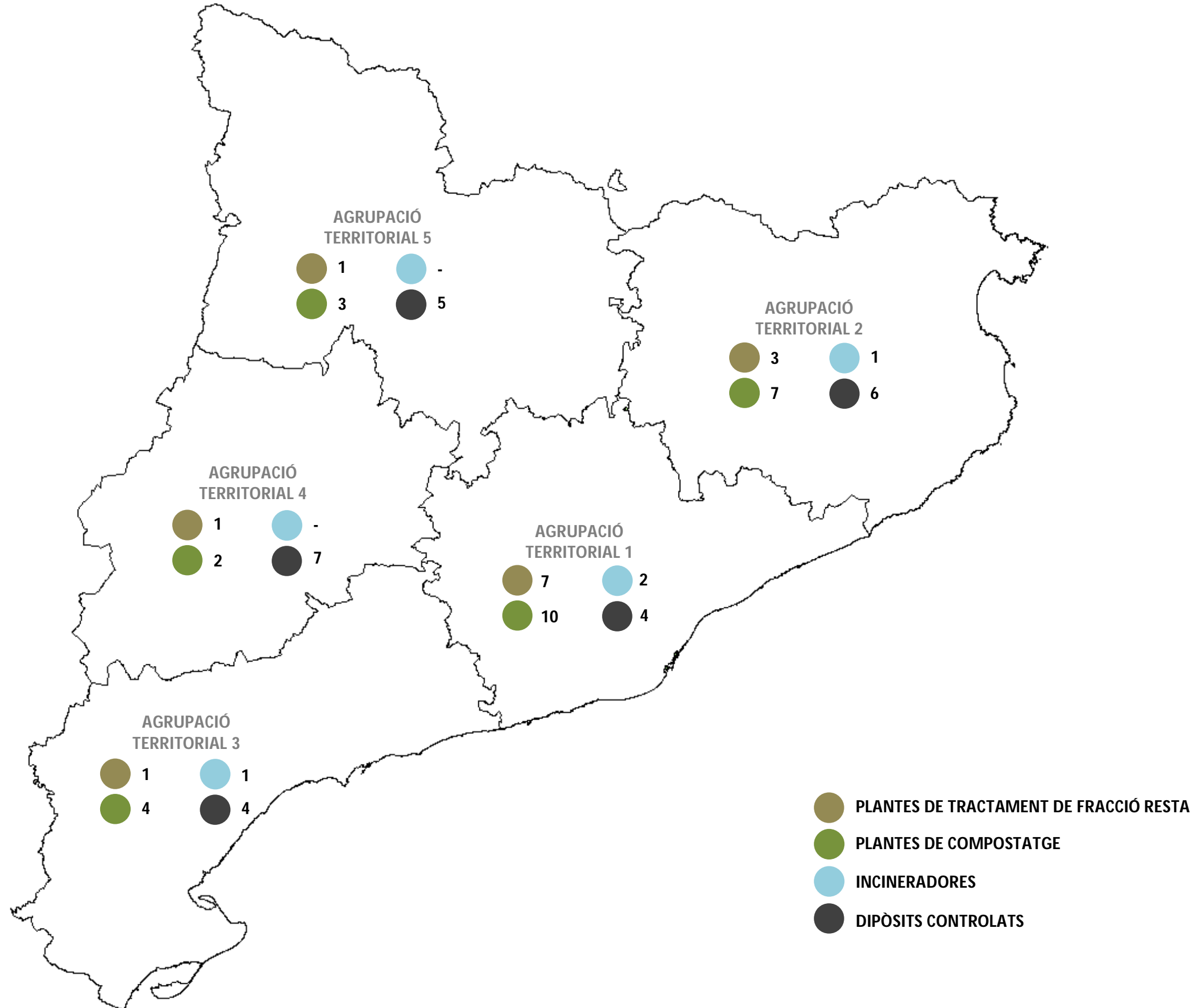
NIVELL 3. Mapes d'ubicació d'infraestructures

En aquest tercer nivell s'ubiquen a escala 1:10.000 les infraestructures existents a Catalunya.

No queden incloses en el recull aquelles infraestructures actualment en tràmit.

¹ El mapa té un contingut informatiu, i per tant no es troba a una escala concreta.

2. MAPES D'INSTAL·LACIONS A CATALUNYA



3. MAPES D'INSTAL·LACIONS PER ZONES

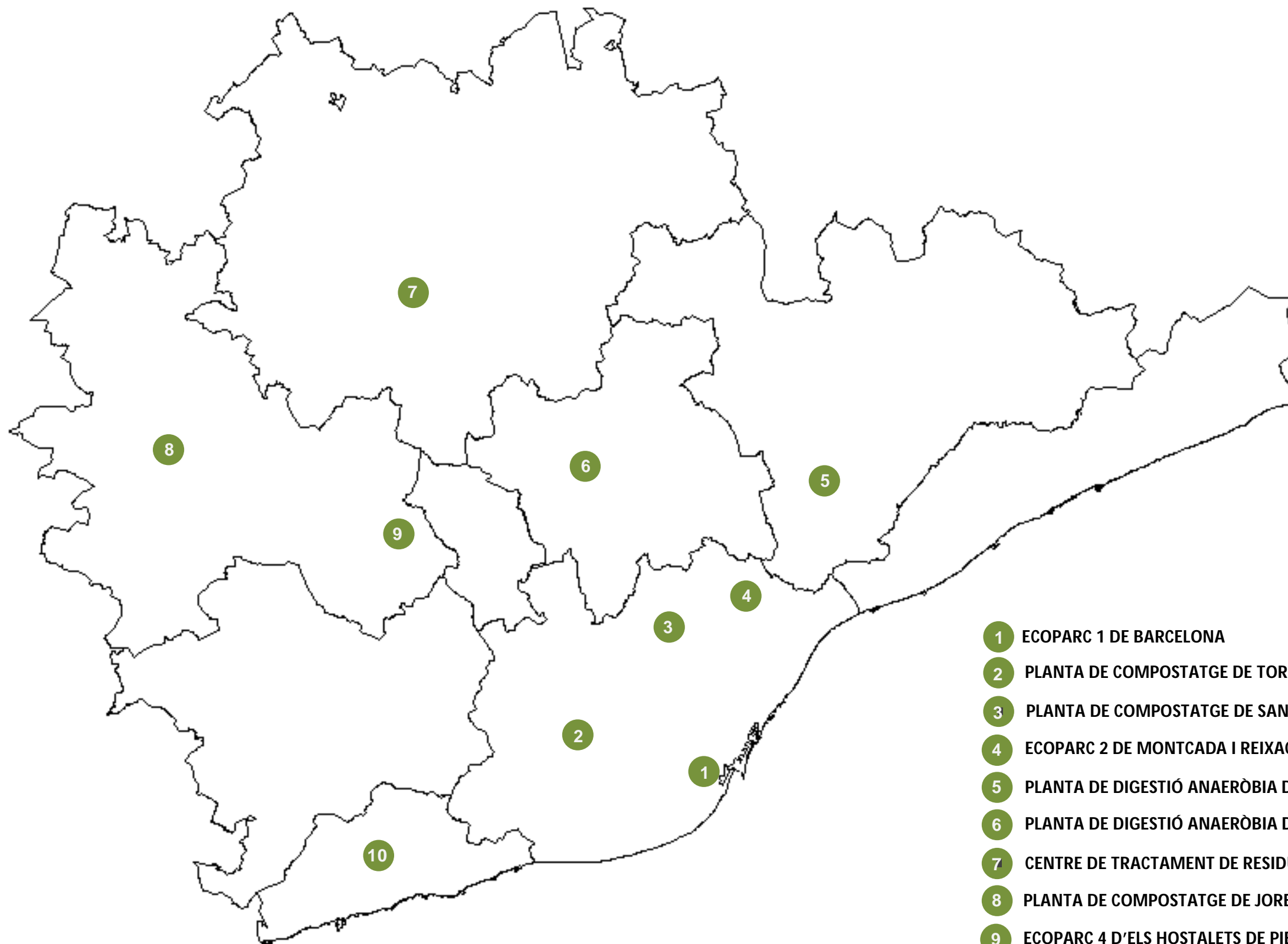
3.1. Agrupació Territorial 1.

3.1.1. Mapa d'ubicació de les instal·lacions de tractament mecànic i biològic de la fracció RESTA.



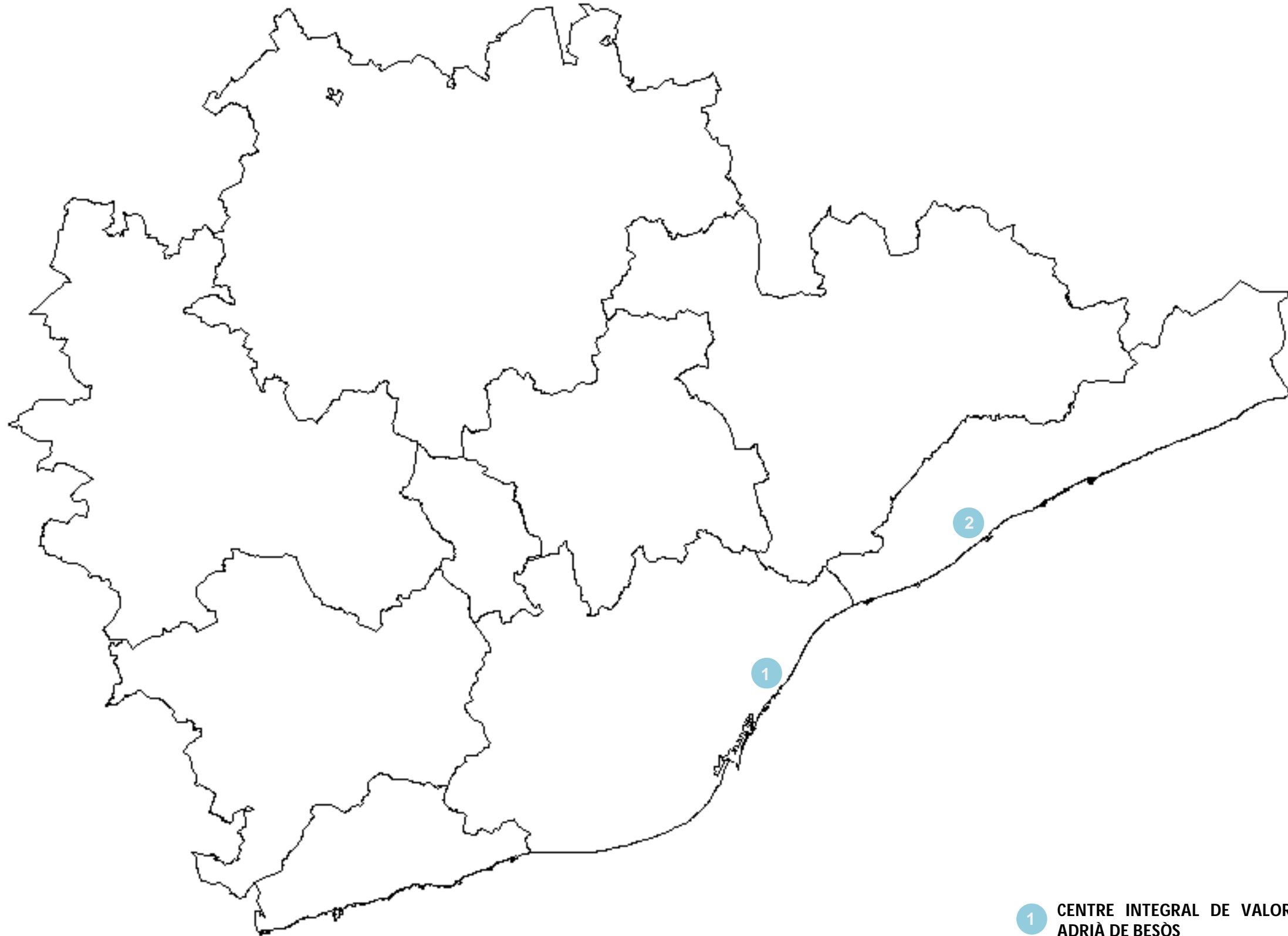
- 1 ECOPARC 1 DE BARCELONA
- 2 CENTRE INTEGRAL DE VALORITZACIÓ DE RESIDUS DE SANT ADRIÀ DE BESÒS
- 3 ECOPARC 2 DE MONTCADA I REIXAC
- 4 PLANTA DE TRIATGE DE MOLINS DE REI
- 5 CENTRE INTEGRAL DE VALORITZACIÓ DE RESIDUS DE MATARÓ
- 6 CENTRE DE TRACTAMENT DE RESIDUS DE VACARISSES
- 7 ECOPARC 4 D'ELS HOSTALET DE PIEROLA

3.1.2. Mapa d'ubicació de les instal·lacions de tractament biològic de la fracció FORM



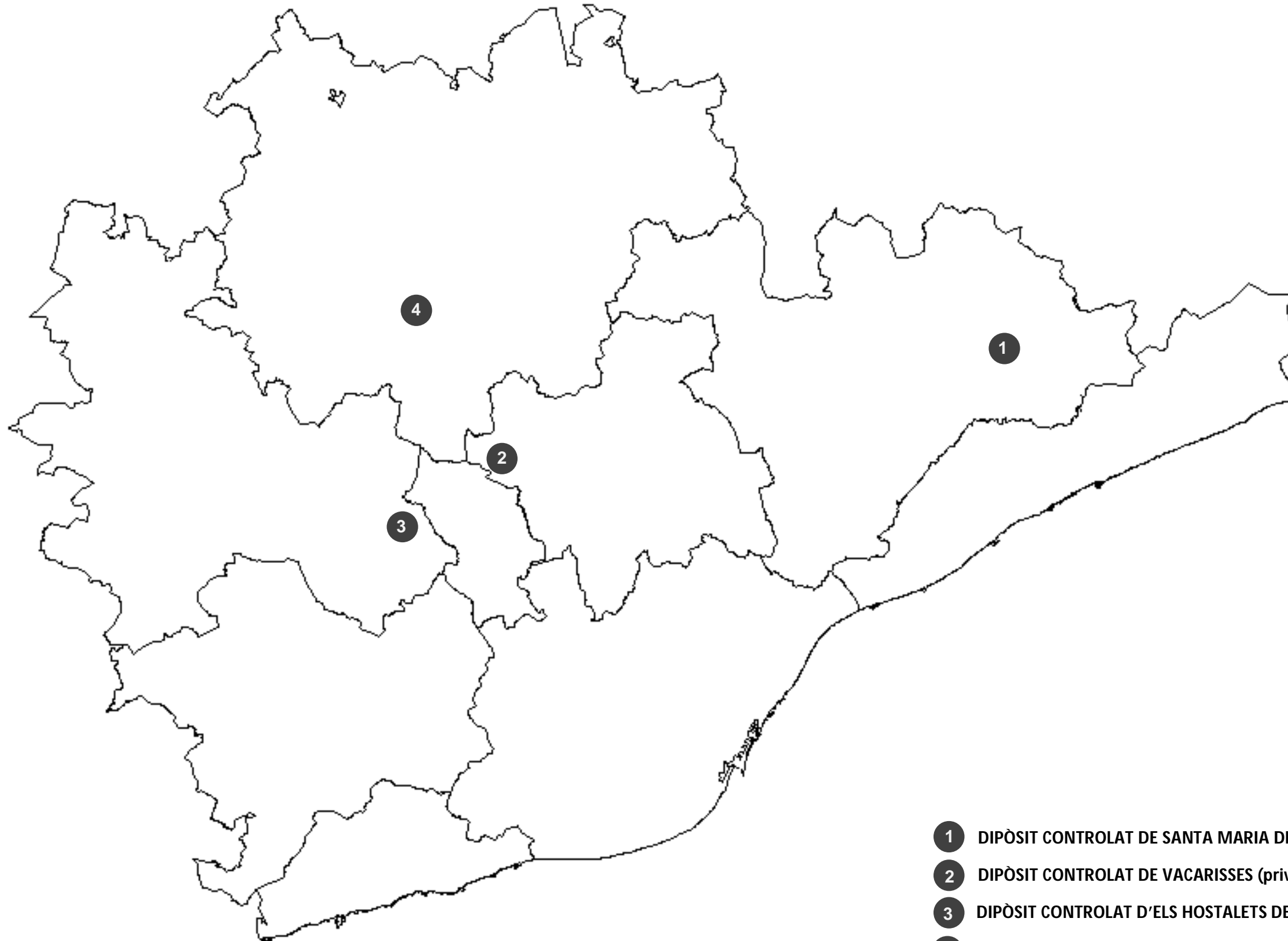
- 1 ECOPARC 1 DE BARCELONA
- 2 PLANTA DE COMPOSTATGE DE TORRELLES DE LLOBREGAT
- 3 PLANTA DE COMPOSTATGE DE SANT CUGAT DEL VALLÈS
- 4 ECOPARC 2 DE MONTCADA I REIXAC
- 5 PLANTA DE DIGESTIÓ ANAERÒBIA DE GRANOLLERS
- 6 PLANTA DE DIGESTIÓ ANAERÒBIA DE TERRASSA
- 7 CENTRE DE TRACTAMENT DE RESIDUS DE MANRESA
- 8 PLANTA DE COMPOSTATGE DE JORBA
- 9 ECOPARC 4 D'ELS HOSTALETS DE PIEROLA
- 10 PLANTA DE COMPOSTATGE DE SANT PERE DE RIBES

3.1.3. Mapa d'ubicació de les incineradores.



- 1 CENTRE INTEGRAL DE VALORITZACIÓ DE RESIDUS DE SANT ADRIÀ DE BESÒS
- 2 CENTRE INTEGRAL DE VALORITZACIÓ DE RESIDUS DE MATARÓ

3.1.4. Mapa d'ubicació dels dipòsits controlats.



- 1 DIPÒSIT CONTROLAT DE SANTA MARIA DE PALAUTORDERA (privat)
- 2 DIPÒSIT CONTROLAT DE VACARISSES (privat)
- 3 DIPÒSIT CONTROLAT D'ELS HOSTALETES DE PIEROLA (privat)
- 4 CENTRE DE TRACTAMENT DE RESIDUS DE MANRESA

3.2. Agrupació Territorial 2.

3.2.1. Mapa d'ubicació de les instal·lacions de tractament mecànic i biològic de la fracció RESTA.



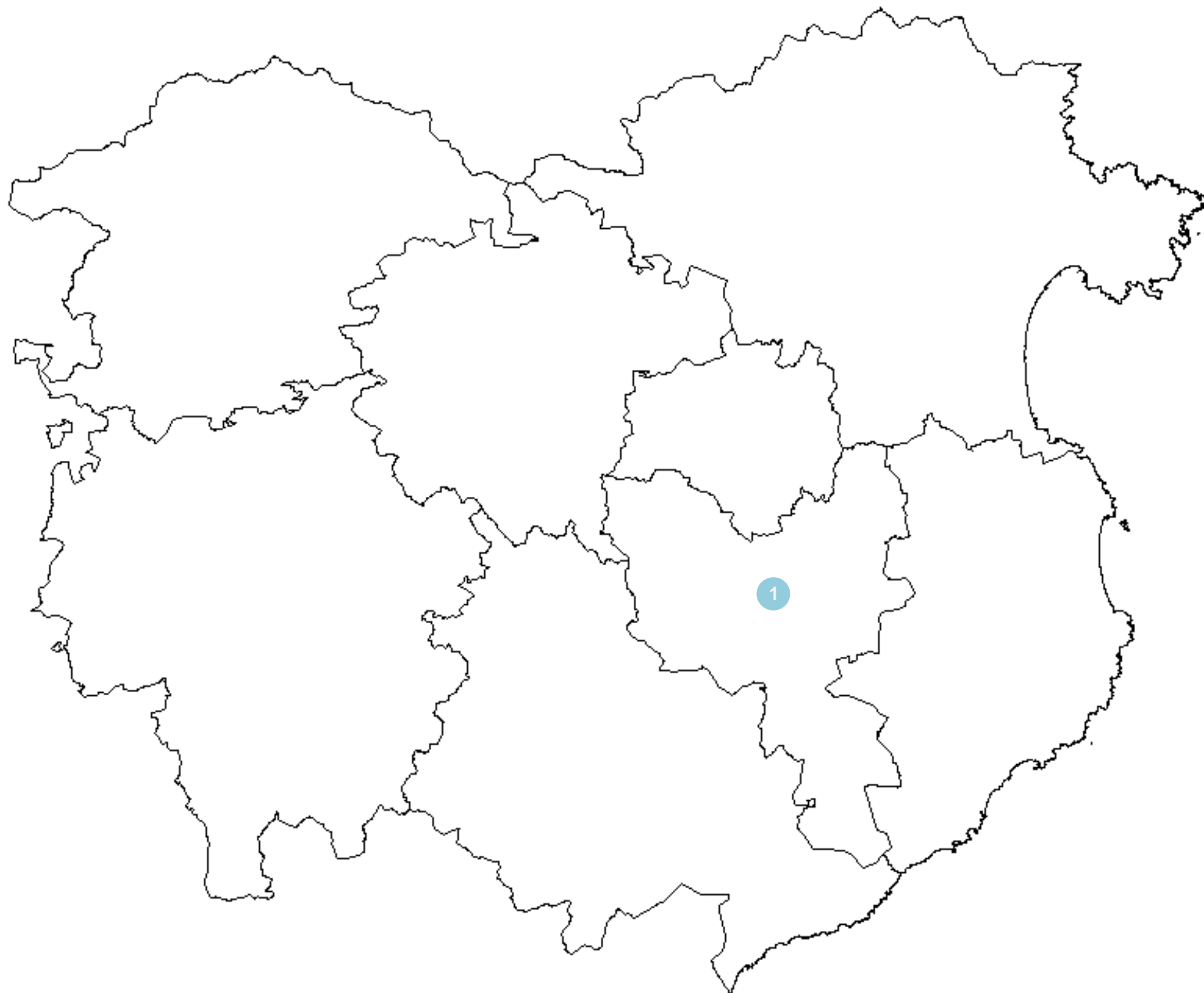
- 1 CENTRE DE TRACTAMENT DE RESIDUS DE LLORET DE MAR
- 2 CENTRE DE TRACTAMENT DE RESIDUS DE PEDRET I MARÇÀ
- 3 CENTRE DE TRACTAMENT DE RESIDUS D'ORÍS

3.2.2. Mapa d'ubicació de les instal·lacions de tractament biològic de la fracció FORM



- 1 CENTRE DE TRACTAMENT DE RESIDUS DE LLAGOSTERA
- 2 CENTRE DE TRACTAMENT DE RESIDUS DE PEDRET I MARÇA
- 3 PLANTA DE COMPOSTATGE DE BOADELLA (descentralitzat)
- 4 PLANTA DE COMPOSTATGE D'OLOT
- 5 CENTRE DE TRACTAMENT DE RESIDUS D'ORÍS
- 6 PLANTA DE COMPOSTATGE DE MALLA (descentralitzat)
- 7 PLANTA DE COMPOSTATGE DE SANTA COLOMA DE FARNERS

3.2.3. Mapa d'ubicació de les incineradores.



3.2.4. Mapa d'ubicació dels dipòsits controlats.



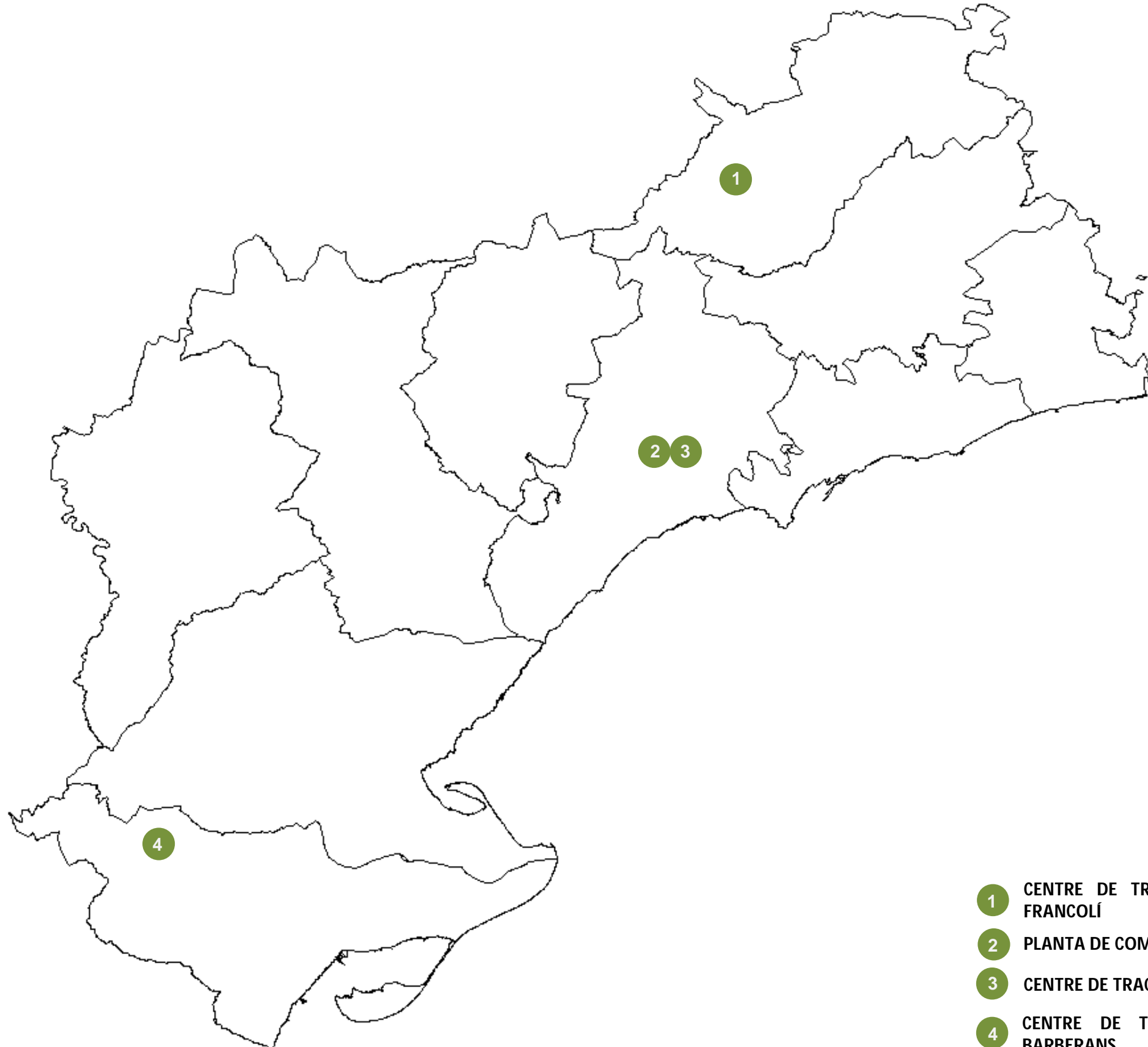
- 1 CENTRE DE TRACTAMENT DE RESIDUS DE LLORET DE MAR
- 2 CENTRE DE TRACTAMENT DE RESIDUS DE LLAGOSTERA
- 3 CENTRE DE TRACTAMENT DE RESIDUS DE PEDRET I MARZÀ
- 4 DIPÒSIT CONTROLAT DE BANYOLES
- 5 DIPÒSIT CONTROLAT DE BEUDA
- 6 CENTRE DE TRACTAMENT DE RESIDUS D'ORÍS

3.3. Agrupació Territorial 3.

3.3.1. Mapa d'ubicació de les instal·lacions de tractament mecànic i biològic de la fracció RESTA.

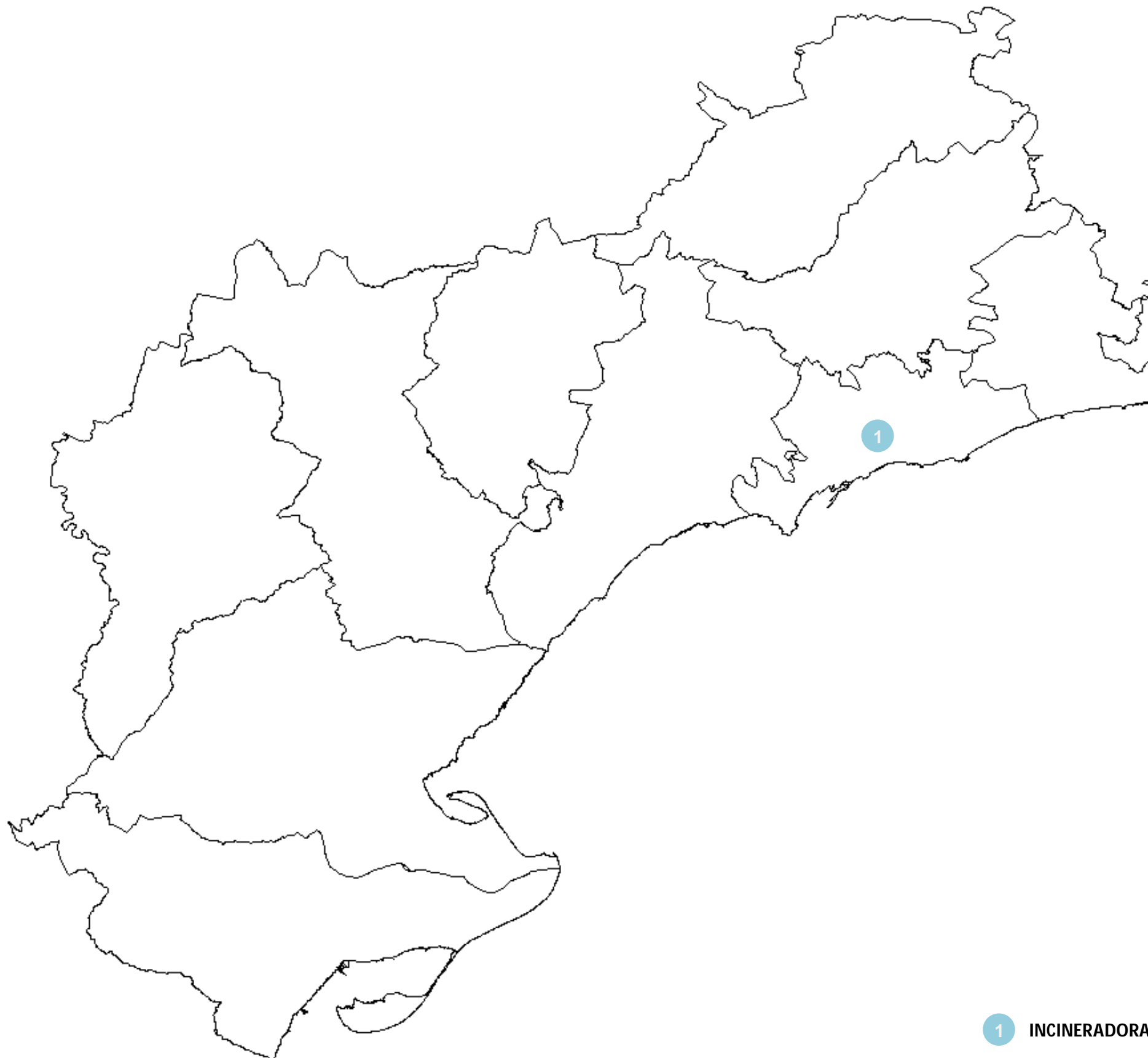


3.3.2. Mapa d'ubicació de les instal·lacions de tractament biològic de la fracció FORM

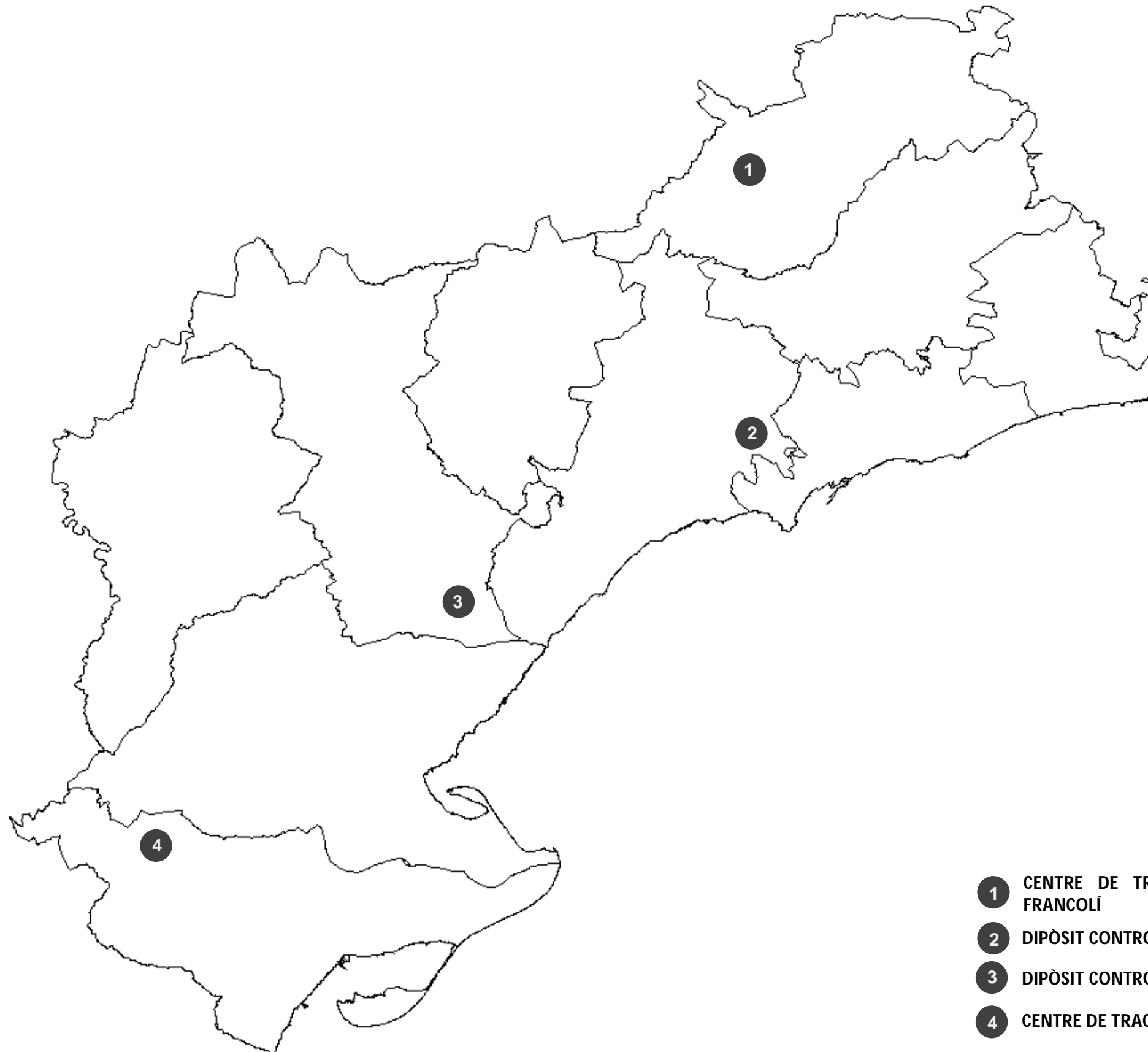


- 1 CENTRE DE TRACTAMENT DE RESIDUS DE L'ESPLUGA DE FRANCOLÍ
- 2 PLANTA DE COMPOSTATGE DE BOTARELL
- 3 CENTRE DE TRACTAMENT DE RESIDUS DE BOTARELL
- 4 CENTRE DE TRACTAMENT DE RESIDUS DE MAS DE BARBERANS

3.3.3. Mapa d'ubicació de les incineradores.



3.3.4. Mapa d'ubicació dels dipòsits controlats.



- 1 CENTRE DE TRACTAMENT DE RESIDUS DE L'ESPLUGA DE FRANCOLÍ
- 2 DIPÒSIT CONTROLAT DE REUS (privat)
- 3 DIPÒSIT CONTROLAT DE TIVISSA (privat)
- 4 CENTRE DE TRACTAMENT DE RESIDUS DE MAS DE BARBERANS

3.4. Agrupació Territorial 4.

3.4.1. Mapa d'ubicació de les instal·lacions de tractament mecànic i biològic de la fracció RESTA.



3.4.2. Mapa d'ubicació de les instal·lacions de tractament biològic de la fracció FORM



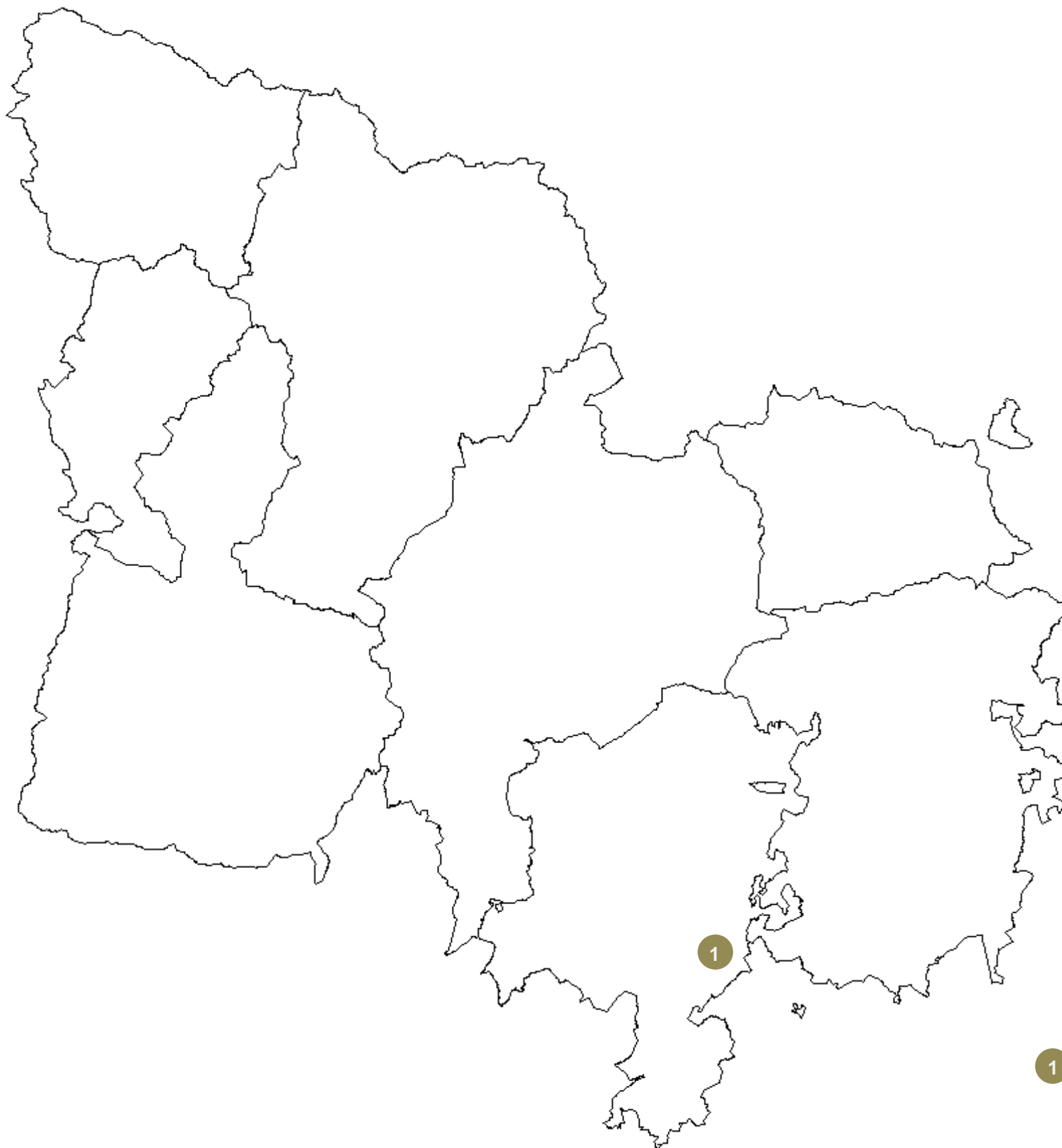
3.4.3. Mapa d'ubicació dels dipòsits controlat.



- 1 CENTRE DE TRACTAMENT DE RESIDUS DE MONTOLIU DE LLEIDA
- 2 DIPÒSIT CONTROLAT DE BALAGUER
- 3 DIPÒSIT CONTROLAT DE CASTELNOU DE SEANA
- 4 CENTRE DE TRACTAMENT DE RESIDUS DE TÀRREGA
- 5 DIPÒSIT CONTROLAT DE CERVERA
- 6 DIPÒSIT CONTROLAT DE LES BORGES BLANQUES
- 7 DIPÒSIT CONTROLAT DE LA GRANADELLA

3.5. Agrupació Territorial 5.

3.5.1. Mapa d'ubicació de les instal·lacions de tractament mecànic i biològic de la fracció RESTA.



3.5.2. Mapa d'ubicació de les instal·lacions de tractament biològic de la fracció FORM



3.5.3. Mapa d'ubicació dels dipòsits controlats.



- 1 CENTRE DE TRACTAMENT DE RESIDUS DE TREMP
- 2 DIPÒSIT CONTROLAT DE MONTFERRER I CASTELLBÒ
- 3 DIPÒSIT CONTROLAT DE BELLVER DE Cerdanya
- 4 DIPÒSIT CONTROLAT DE BERGA
- 5 CENTRE DE TRACTAMENT DE RESIDUS DE CLARIANA DE CARDENER

4. MAPES D'UBICACIÓ D'INFRAESTRUCTURES

El llistat d'instal·lacions que disposen de mapa d'ubicació és la següent:

– Agrupació Territorial 1.

- Centre integral de valorització de residus de Mataró
- Centre integral de valorització de residus de Sant Adrià de Besòs
- Centre de tractament de residus de Manresa
- Centre de tractament de residus de Vacarisses
- Dipòsit controlat d'Els Hostalets de Pierola
- Dipòsit controlat de Santa Maria de Palautordera
- Dipòsit controlat de Vacarisses
- ECOPARC 1 de Barcelona
- ECOPARC 2 de Montcada i Reixac
- ECOPARC 4 d'Els Hostalets de Pierola
- Planta de compostatge de Jorba
- Planta de compostatge de Sant Cugat del Vallès
- Planta de compostatge de Sant Pere de Ribes
- Planta de compostatge de Torrelles de Llobregat
- Planta de digestió anaeròbia de Granollers
- Planta de digestió anaeròbia de Terrassa
- Planta de triatge de Molins de Rei

– Agrupació Territorial 2.

- Centre de tractament de residus de Llagostera
- Centre de tractament de residus de Lloret de Mar
- Dipòsit controlat de Banyoles
- Dipòsit controlat de Beuda
- Dipòsit controlat d'Orís
- Dipòsit controlat de Pedret i Marzà
- Incineradora de Girona
- Planta de compostatge de Malla
- Planta de compostatge d'Olot
- Planta de compostatge de Santa Coloma de Farners

– Agrupació Territorial 3.

- Centre de tractament de residus de Botarell
- Centre de tractament de residus de l'Espluga de Francolí
- Centre de tractament de residus Mas de Barberans
- Dipòsit controlat de Reus
- Dipòsit controlat de Tivissa

- Incineradora de Tarragona
- Planta de compostatge de Botarell

– Agrupació Territorial 4.

- Centre de tractament de residus de Tàrraga
- Centre de tractament de residus de Montoliu de Lleida
- Dipòsit controlat de Balaguer
- Dipòsit controlat de les Borges Blanques
- Dipòsit controlat de Castellnou de Seana
- Dipòsit controlat de Cervera
- Dipòsit controlat de Granadella

– Agrupació Territorial 5.

- Centre de tractament de residus de Tremp
- Dipòsit controlat de Bellver de Cerdanya
- Dipòsit controlat de Berga
- Dipòsit controlat de Clariana de Cardener
- Dipòsit controlat de Montferrer i Castellbò
- Planta de compostatge de la Seu d'Urgell