386

OCUPACIÓ + EDIFICABILITAT PA01 + PA02 + PA03								
PA-01								
	OCUPACIÓ VIGENT	OCUPACIÓ PROPOSADA	DIFERENCIA	EDIFICABILITAT VIGENT		EDIFICABILITAT PROPOSADA		DIFERENCIA
OP-1	874,28	874,28	0,00	6396,48+185,14=	6581,62		6708,36	126,74
OP-2	367,49	367,49	0,00	367,49X1,5=	551,23	367,49x1,5=	551,23	0,00
OP-3	957,55	957,55	0,00		3324,06		3324,06	0,00
OP-3	289,77	197,54	-92,23		1104,32		803,16	-301,16
5. (EXISTENT)	812,93	841,62	28,69					
5. (A CEDIR)	1445,83	1479,12	33,29					
6b	142,84	172,89	30,05					
6b	915,77	915,77	0,00					
Total	**5806,46**	**5806,46**	**0,00**		**11561,23**		**11386,81**	**-174,42**
PA-02								
OP-3	226,95	421,44	194,49	210,36x4+161,36	1002,80		1563,08	560,28
13bm	222,38		-222,38	117,74x3	353,22		0	-353,22
6b		27,89	27,89					0
Total	**449,33**	**449,33**	**0,00**		**1356,02**		**1563,08**	**207,06**
PA-03								
OP-2	557,19	530,10	-27,09		972,36		931,72	-40,64
Total	**557,19**	**530,10**	**-27,09**	**972,36**	**972,36**		**931,72**	**-40,64**
								ud en m2

Generalitat de Catalunya
Departament de Política Territorial i Obres Públiques
Direcció General d'Urbanisme

Aprovat definitivament pel conseller de Política Territorial i Obres Públiques en data - 6 MAIG 2010
La secretària de la Comissió d'Urbanisme de Catalunya
Dolors Vergés Fernández

DILIGÈNCIA - Aprovat provisionalment pel Ple Municipal, el 28 SET. 2009
El Secretari general,
AJUNTAMENT DE SANTA COLOMA DE GRAMENET SECRETARIA

PA-01
PA-02
PA-03

MODIFICACIÓ DE P.G.M. I DEL PERI SANTA COLOMA VELLA II PER A L'ADAPTACIÓ DELS USOS EN SOTERRANI.

		Emplaçament	STA. COLOMA DE GRAMENET
Plànol	GESTIÓ PROPOSADA	Número de plànol	P.08
Localització		Escala	1/500
		Data	SETEMBRE 2009
Arquitectes	JOAQUIM DIEZ-CASSON - XAVIER [illegible]		
Promotor	FRANCISCO ORTEGA BLANCO		

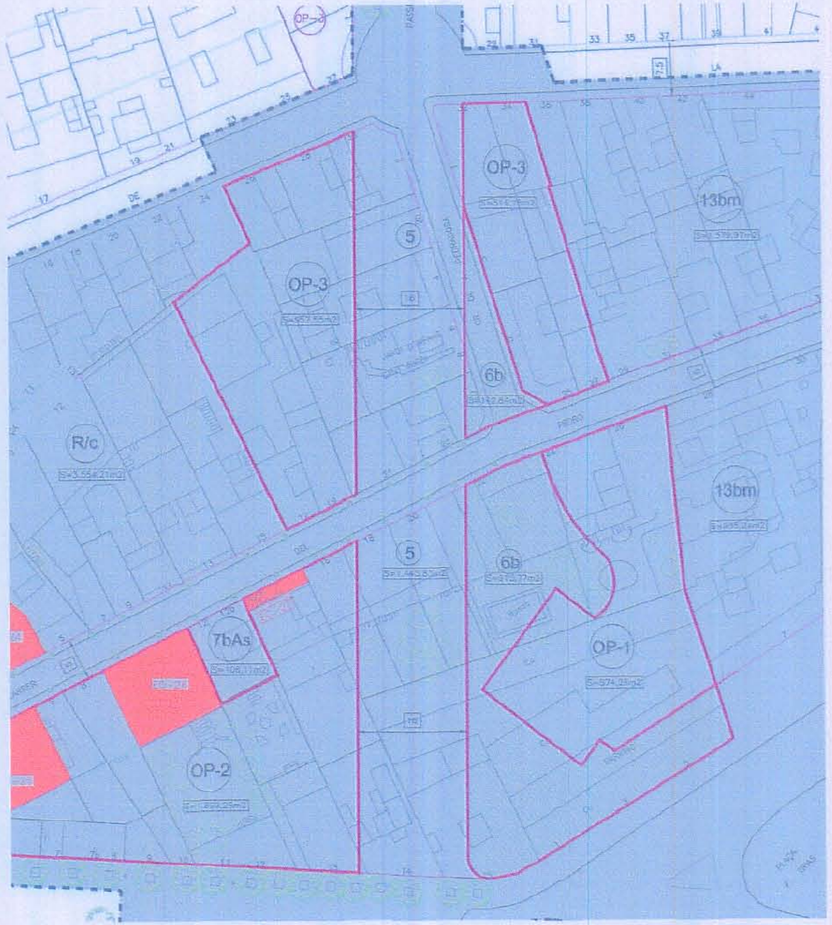

ZONES VERDES - PLANEJAMENT VIGENT

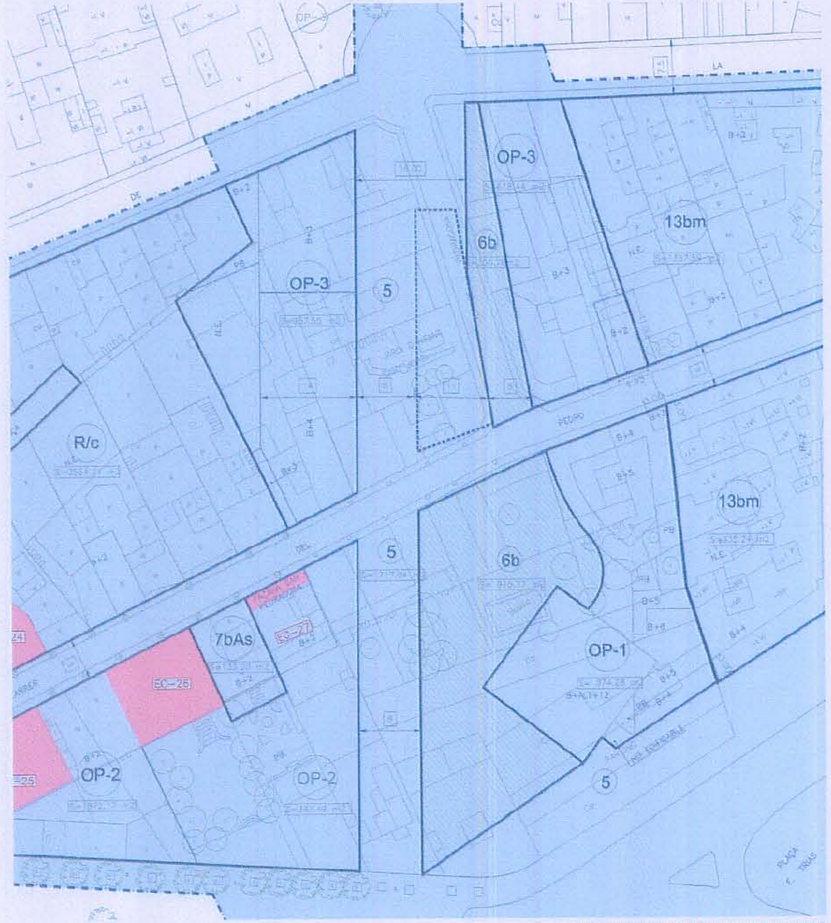

ZONES VERDES - PLANEJAMENT PROPOSAT

Generalitat de Catalunya
Departament de Política Territorial i Obres Públiques
Direcció General d'Urbanisme
Aprovat definitivament pel conseller de Política Territorial i Obres Públiques en data – 6 MAIG 2010
La secretària de la Comissió d'Urbanisme de Catalunya
Dolors Vergés Fernández

DILIGÈNCIA -
Aprovat provisionalment pel Ple Municipal, el 28 SET. 2009
El Secretari general,
AJUNTAMENT DE SANTA COLOMA DE GRAMENET
SECRETARIA

- LA MODIFICACIÓ SUPOSA UNA MILLORA PER AL CONJUNT DE LA ZONA VERDA, AL MILLORAR LA CONTINUÏTAT DE LA VIALITAT. I CREA UNA FRANJA VISUAL LONGITUDINAL AL LLARG DE LA PROLONGACIÓ DEL VIAL . TANMATEIX, AL ADAPTAR-SE A LA TOPOGRAFIA DEL VIAL, ES POTENCIA EN SÍ MATEIXA, CREANT UN ESPAI DE TRANSICIÓ ENTRE EL VIAL LONGITUDINAL I LES EDIFICACIONS.

	OCUPACIÓ VIGENT	OCUPACIÓ PROPOSADA	DIFERENCIA
6b	142,04	209,76	+67,04
6b	915,77	915,77	0,00

MODIFICACIÓ DE P.G.M. I DEL PERI SANTA COLOMA VELLA II PER A L'ADAPTACIÓ DELS USOS EN SOTERRANI.

		Emplaçament	STA. COLOMA DE GRAMENET
Plànol	ZONES VERDES – PLANEJAMENT VIGENT I PROPOSAT	Número de plànol	P.09
Localització		Escala	1/500
		Data	SETEMBRE 2009
Arquitectes	JOAQUIM DIEZ-CASCON – XAVIER VILASECA BRAU		
Promotor	FRANCISCO ORTEGA BLANCO		

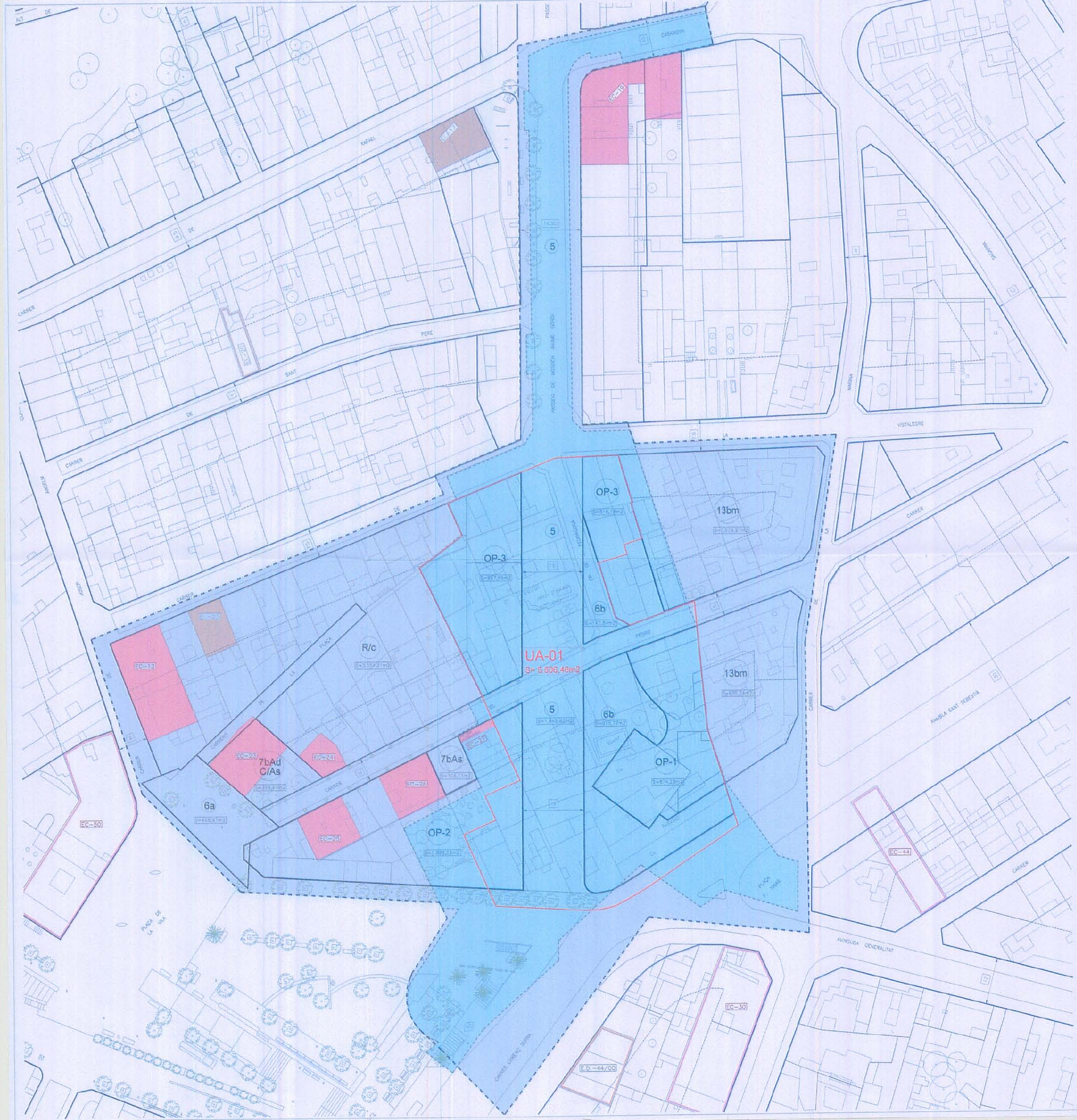

UA-01.	OCUPACIÓ VIGENT	EDIFICABILITAT PROPOSADA VIGENT-PERI
OP-1	874,29 M2	6.396,18+186,14= 6.581,62 M2
OP-2	367,49 M2	367,49X1,5= 551,23 M2
OP-3	957,55 M2	3.324,06 M2
OP-3	289,77 M2	1.104,32 M2
S. (EXISTENT).	812,93 M2	
S. (A CEDIR).	1.448,83 M2	
6b.	142,84 M2	
6b.	915,77 M2	
TOTALS	5.806,46 M2	11.561,23 M2

385

DILIGÈNCIA -
Aprovat provisionalment pel Ple Municipal, el
28 SET. 2009
El Secretari general,
SECRETARIA

SISTEMES.

- 5. XARXA VÀRIA BÀSICA. (EXISTENT I A CEDIR).
- 6a. PARCS I JARDINS URBANS ACTUALS.
- 6b. PARCS I JARDINS URBANS DE NOVA CREACIÓ.
- 7a. EQUIPAMENTS COMUNITARIS EXISTENTS.
- 7b. EQUIPAMENTS COMUNITARIS DE NOVA CREACIÓ.
- 7bAd/C/as. EQUIPAMENT ADMINISTRATIU, CULTURAL I ASSISTENCIAL.
- 7bAs. EQUIPAMENT ASSISTENCIAL.

ZONES EN SÒL URBÀ.

- 13b. EN DENSIFICACIÓ URBANA, SEMINTENSIVA.
- 13bm. EN DENSIFICACIÓ URBANA, SEMINTENSIVA.
- R/c. RESIDENCIAL SANTA COLOMA VELLA.
- OP-1. ORDENACIÓ VOLUMÈTRICA ESPECIAL CRUÏLLA PASSEIG DE L'ESGLÈSIA / RAMBLA SANT SEBASTIÀ.
- OP-2. ORDENACIÓ VOLUMÈTRICA ESPECIAL CRUÏLLA PASSEIG DE L'ESGLÈSIA / PLAÇA DE LA VILA.
- OP-3. ORDENACIÓ ESPECIAL PASSEIG.

EDIFICIS PROTEGITS EN L'AMBIT D'ACTUACIÓ.

- EC-12 EDIFICI INVENTARIAT.
- EC-23 EDIFICI CATALOGAT.
- EC-24 EDIFICI CATALOGAT.
- EC-25 EDIFICI CATALOGAT.
- EC-30 EDIFICI CATALOGAT.
- EC-44 EDIFICI CATALOGAT.
- EC-50 EDIFICI CATALOGAT PARCIALMENT.

Generalitat de Catalunya
Departament de Política Territorial i Obres Públiques
Direcció General d'Urbanisme

Aprovat definitivament pel conseller de Política Territorial i Obres Públiques en data - 6 MAIG 2010
La secretària de la Comissió d'Urbanisme de Catalunya
Dolors Vergés Fernández

- AMBIT DE MODIFICACIÓ.
- LÍMIT D'OCUPACIÓ SOTA RASANT.
- UA-01.
- LÍMIT MODIFICAT SEGONS LA RESSOLUCIÓ DEL 20 D'Abril del 2001 per la DIRECCIÓ GENERAL D'URBANISME.

MODIFICACIÓ DE P.G.M. I DEL PERI SANTA COLOMA VELLA II PER A L'ADAPTACIÓ DELS USOS EN SOTERRANI.

		Emplaçament	STA. COLOMA DE GRAMENET
Plànol	GESTIÓ VIGENT	Número de plànol	P.07
Localització		Escala	1/500
		Data	SETEMBRE 2009

Arquitectes JOAQUIM DIEZ-CASCON - XAVIER [illegible]

Promotor FRANCISCO ORTEGA BLANCO

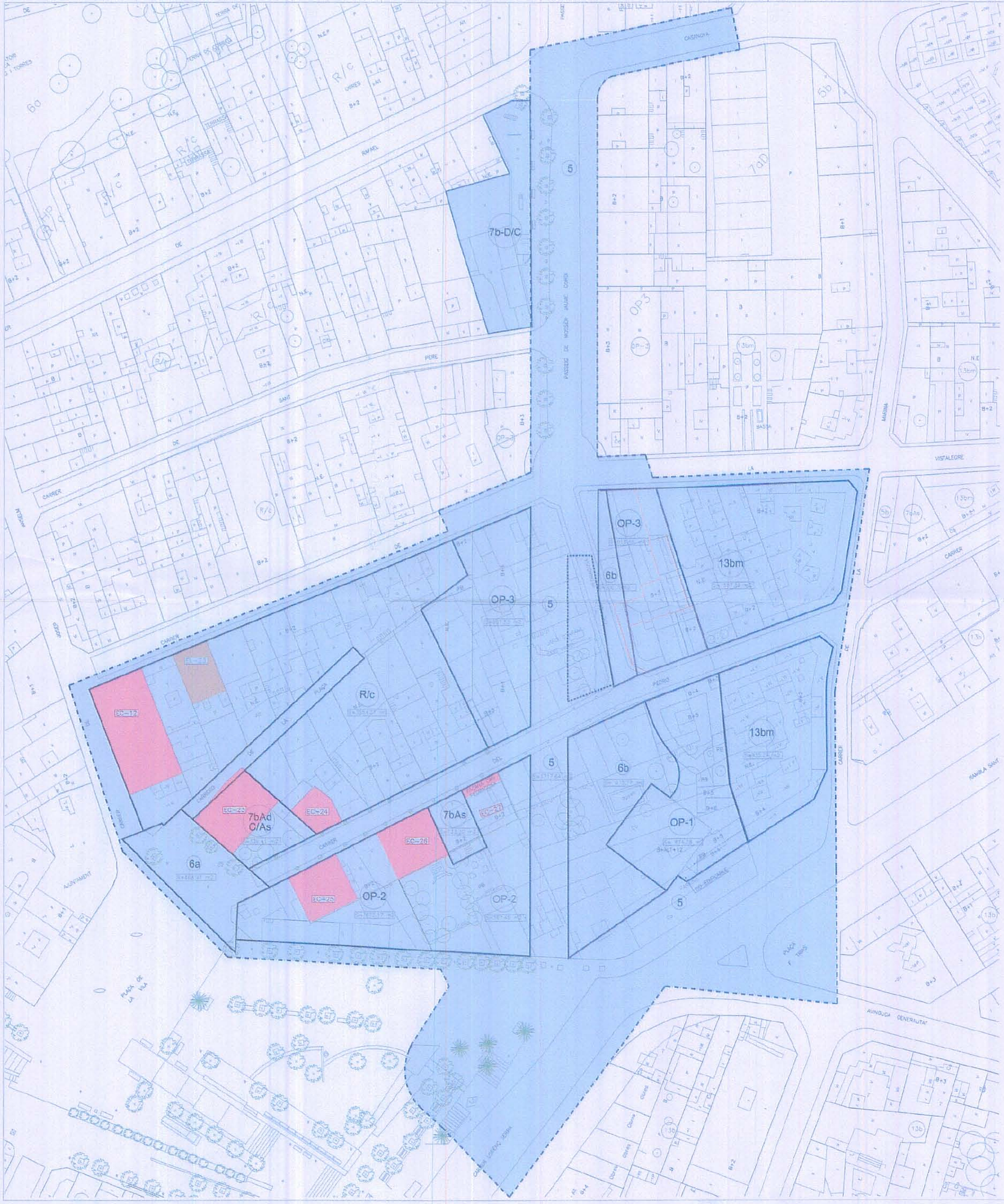

AMBIT DE MODIFICACIÓ

	OCUPACIÓ VIGENT	OCUPACIÓ PROPOSADA	DIFERÈNCIA	EDIFICABILITAT VIGENT		EDIFICABILITAT PROPOSADA		DIFERÈNCIA
OP-1	874,28	874,28	0,00		6581,62		6708,36	126,74
OP-2	1899,26	1872,17	-27,09	1699,26x1,5	2848,89	1872,17x1,5	2808,25	-40,64
OP-3	957,55	957,55	0,00		3324,06		3324,06	0
OP-3	516,18	618,44	102,26		2107,12		2366,24	259,12
7bAs	106,11	133,20	27,09					0
7bAd C/As	339,41	339,41	0,00					0
13bm	935,24	935,24	0,00		2766,94		2766,94	0
13bm	1579,97	1357,59	-222,38	1100,57x3	3301,71	982,83x3	2948,49	-353,22
R/c	3554,21	3554,21	0,00	2006,04x3	6018,12	2006,04x3	6018,12	0
5. (EXISTENT)	8064,38	8093,27	28,89					0
5. (A CEDIR)	1445,83	1479,12	33,29					0
6a	468,97	468,97	0,00					0
6b	142,84	200,78	57,94					0
6b	915,77	915,77	0,00					0
Total	21800,00	21800,00	0,00		26948,46		26940,46	-8,00
								ud en m2

DILIGÈNCIA
Aprovat provisionalment pel Ple Municipal, el
28 SET. 2009
El Secretari general,

382

* Perquè el PA-02 funcioni s'haurà d'afegir l'edificabilitat corresponent a l'edifici de C/ Pedró 23, a l'efecte de viabilitat econòmica

SISTEMES.

5.	XARXA VIÀRIA BÀSICA. (EXISTENT I A CEDIR).
6a.	PARCS I JARDINS URBANS ACTUALS.
6b.	PARCS I JARDINS URBANS DE NOVA CREACIÓ.
7a.	EQUIPAMENTS COMUNITARIS EXISTENTS.
7b.	EQUIPAMENTS COMUNITARIS DE NOVA CREACIÓ.
7bAd C/As.	EQUIPAMENT ADMINISTRATIU, CULTURAL I ASSISTENCIAL.
7bAs.	EQUIPAMENT ASSISTENCIAL.

ZONES EN SÒL URBÀ.

13b.	EN DENSIFICACIÓ URBANA. SEMINTENSIVA.
13bm.	EN DENSIFICACIÓ URBANA. SEMINTENSIVA
R/c.	RESIDENCIAL SANTA COLOMA VELLA.
OP-1.	ORDENACIÓ VOLUMÉTRICA ESPECIAL CRUÏLLA PASSEIG DE L'ESGLÉSIA / RAMBLA SANT SEBASTIÀ.
OP-2.	ORDENACIÓ VOLUMÉTRICA ESPECIAL CRUÏLLA PASSEIG DE L'ESGLÉSIA / PLAÇA DE LA VILA.
OP-3.	ORDENACIÓ ESPECIAL PASSEIG.

EDIFICIS PROTEGITS EN L'AMBIT D'ACTUACIÓ.

EQ-21	EDIFICI INVENTARIAT.
EQ-23	EDIFICI CATALOGAT.
EQ-24	EDIFICI CATALOGAT.
EQ-25	EDIFICI CATALOGAT.
EQ-26	EDIFICI CATALOGAT.
EQ-27	EDIFICI CATALOGAT.
EQ-12	EDIFICI CATALOGAT PARCIALMENT.

AMBIT DE MODIFICACIÓ.

Generalitat de Catalunya
Departament de Política Territorial i Obres Públiques
Direcció General d'Urbanisme
Aprovat definitivament pel conseller de Política Territorial i Obres Públiques en data – 6 MAIG 2010
La secretària de la Comissió d'Urbanisme de Catalunya
Dolors Vergés Fernández

MODIFICACIÓ DE P.G.M. I DEL PERI SANTA COLOMA VELLA II PER A L'ADAPTACIÓ DELS USOS EN SOTERRANI.

		Emplaçament	STA. COLOMA DE GRAMENET
Plànol	PLANEJAMENT PROPOSAT. ZONIFICACIÓ	Número de plànol	P.04
Localització		Escala	1/500
		Data	SETEMBRE 2009

Arquitectes JOAQUIM DIEZ CASSON – XAVIER FUNEDA GIRALT.

Promotor FRANCISCO ORTEGA BLANCO

DILIGÈNCIA - Aprovat provisionalment pel Pla Municipal, el 28 SET. 2009 El Secretari general, SECRETARIA

- 381

SISTEMES.

5.	XARXA VÀRIA BÀSICA. (EXISTENT I A CEDIR).
6a.	PARCS I JARDINS URBANS ACTUALS.
6b.	PARCS I JARDINS URBANS DE NOVA CREACIÓ.
7a.	EQUIPAMENTS COMUNITARIS EXISTENTS.
7b.	EQUIPAMENTS COMUNITARIS DE NOVA CREACIÓ.
7bAdC/As.	EQUIPAMENT ADMINISTRATIU, CULTURAL I ASSISTENCIAL.
7bAs.	EQUIPAMENT ASSISTENCIAL.

ZONES EN SÒL URBÀ.

13b.	EN DENSIFICACIÓ URBANA. SEMIINTENSIVA.
13bm.	EN DENSIFICACIÓ URBANA. SEMIINTENSIVA.
R/c.	RESIDENCIAL SANTA COLOMA VELLA.
OP-1.	ORDENACIÓ VOLUMÉTRICA ESPECIAL CRUÏLLA PASSEIG DE L'ESGLÉSIA / RAMBLA SANT SEBASTIÀ.
OP-2.	ORDENACIÓ VOLUMÉTRICA ESPECIAL CRUÏLLA PASSEIG DE L'ESGLÉSIA / PLAÇA DE LA VILA.
OP-3.	ORDENACIÓ ESPECIAL PASSEIG.

EDIFICIS PROTEGITS EN L'ÀMBIT D'ACTUACIÓ.

EC-12	EDIFICI INVENTARIAT.
EC-23	EDIFICI CATALOGAT.
EC-30	EDIFICI CATALOGAT.
EC-24	EDIFICI CATALOGAT.
EC-25	EDIFICI CATALOGAT.
EC-26	EDIFICI CATALOGAT.
EC-44	EDIFICI CATALOGAT PARCIALMENT.

ÀMBIT DE MODIFICACIÓ.

Generalitat de Catalunya
Departament de Política Territorial i Obres Públiques
Direcció General d'Urbanisme
Aprovat definitivament pel conseller de Política Territorial i Obres Públiques en data - 6 MAIG 2011
La secretària de la Comissió d'Urbanisme de Catalunya
Dolors Vargas Fernández

MODIFICACIÓ DE P.G.M. I DEL PERI SANTA COLOMA VELLA II PER A L'ADAPTACIÓ DELS USOS EN SOTERRANI.

		Emplaçament	STA. COLOMA DE GRAMENET
Plànol	PLANEJAMENT VIGENT.	Número de plànol	P.03
Localització		Escala	1/500
		Data	SETEMBRE 2009
Arquitectes	JOAQUIM DÉZ-CASCON - XAVIER VILASECA GIRALT.		
Promotor	FRANCISCO ORTEGA BLANCO		

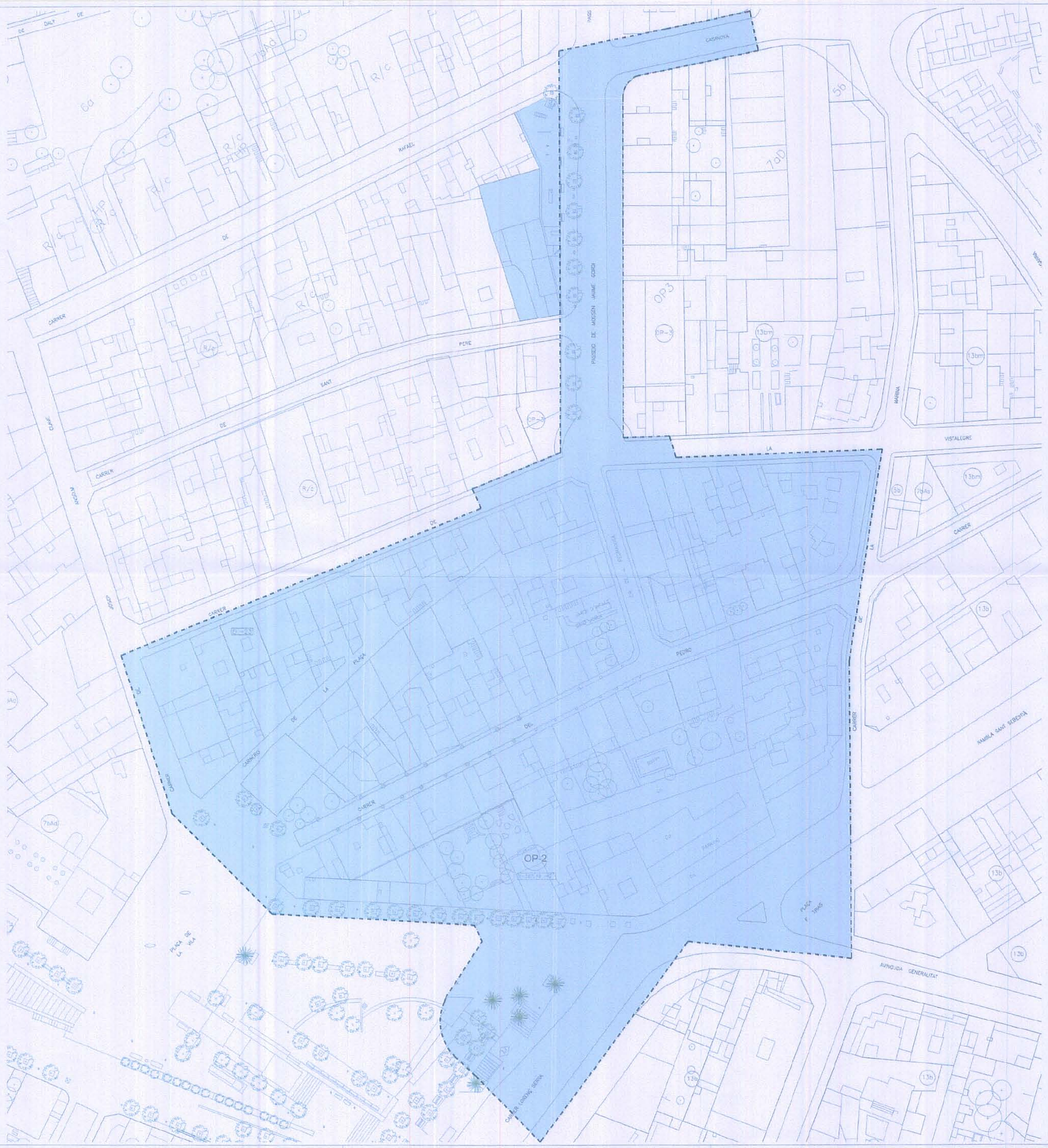
PASSEIG DE MOSSEN JAIME GORDI
CARRER DE SANT PERE
CARRER DE RAFAEL CASANOVA
CARRER DE LA PLAÇA
CARRER DE PEDRO
CARRER DE LA MARINA
CARRER DE VISTALEGRE
CARRER DE LA PLAÇA
CARRER DE LA PLAÇA
CARRER DE LA PLAÇA

379

Generalitat de Catalunya
Departament de Política Territorial i Obres Públiques
Direcció General d'Urbanisme

Aprovat definitivament pel conseller de Política Territorial i Obres Públiques en data 8 JUNY 2010

La secretària de la Comissió d'Urbanisme de Catalunya

Dolors Vergés Fernández

DILIGÈNCIA -
Aprovat provisionalment pel Pla Municipal, el 28 SET. 2005
El Secretari general,

ÀMBIT DE MODIFICACIÓ.

MODIFICACIÓ DE P.G.M. I DEL PERI SANTA COLOMA VELLA II PER A L'ADAPTACIÓ DELS USOS EN SOTERRANI.

		Emplaçament	STA. COLOMA DE GRAMENET
Plànol	EMPLAÇAMENT	Número de plànol	P.01
Localització		Escala	1/1000
		Data	SETEMBRE 2009
Arquitectes	JOAQUIM DIEZ CASCON – XAVIER VIVES I GIRALT.		
Promotor	FRANCISCO ORTEGA BLANCO		

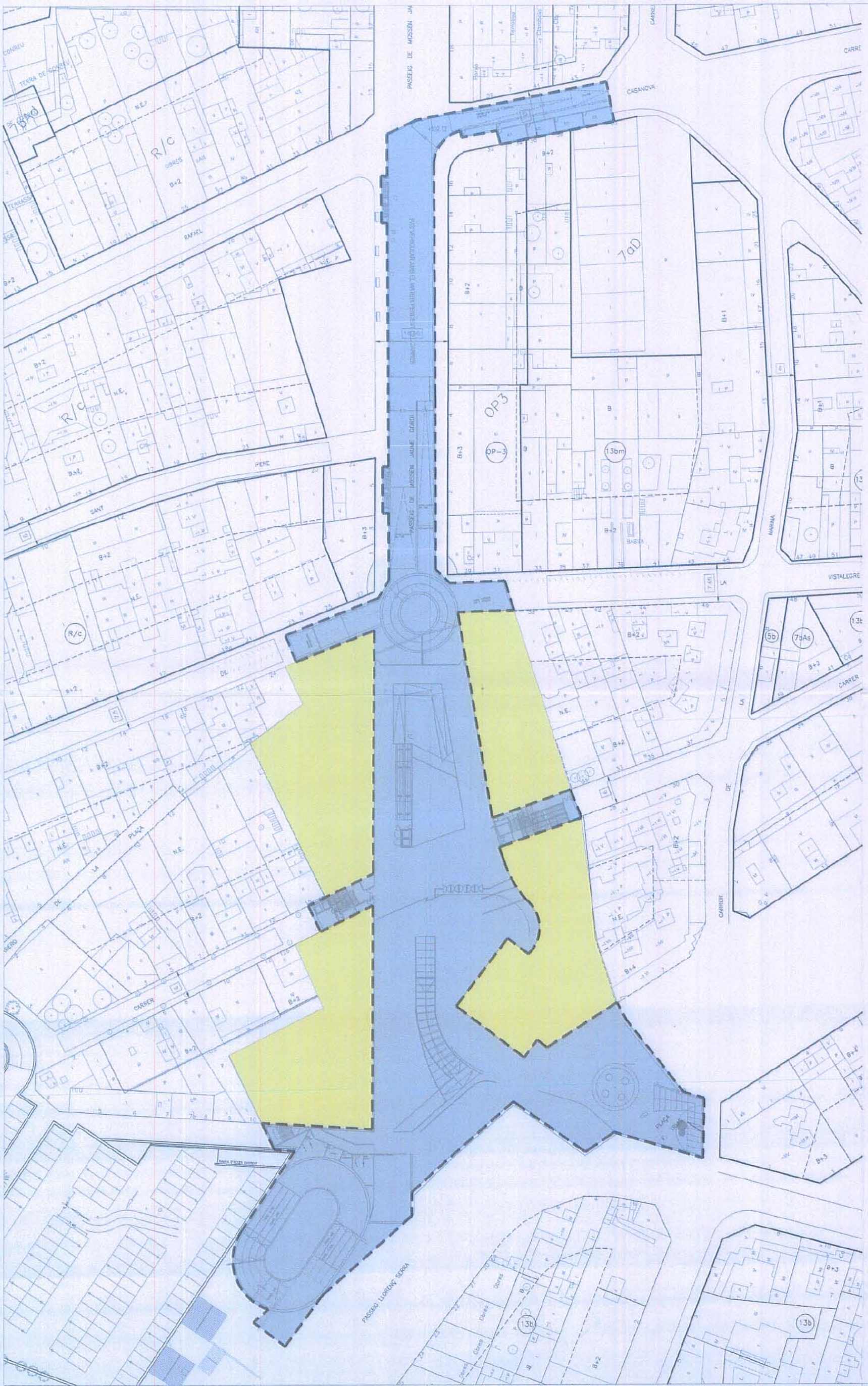

Generalitat de Catalunya
Departament de Política Territorial i Obres Públiques
Direcció General d'Urbanisme

Aprovat definitivament pel conseller de Política Territorial i Obres Públiques en data 6 MAIG 2010

La secretària de la Comissió d'Urbanisme de Catalunya

Dolors Vergés Fernández

DILIGÈNCIA -
Aprovat provisionalment pel Pla Municipal, el 28 SET. 2009
El Secretari general,
AJUNTAMENT DE SANTA COLOMA DE GRAMENET
SECRETARIA

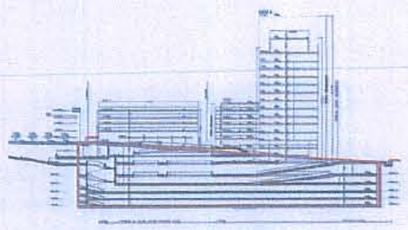

DELIMITACIÓ ÀMBIT EN RÈGIM PRIVAT

DELIMITACIÓ ÀMBIT EN RÈGIM DE CONCESSIÓ

MODIFICACIÓ DE P.G.M. I DEL PERI SANTA COLOMA VELLA II PER A L'ADAPTACIÓ DELS USOS EN SOTERRANI

Emplaçament: PSG. DE L'ESGLESIA/RBLA ST. SEBASTIÀ, STA. COLOMA DE GRAMENET

Plànol	DELIMITACIÓ SÒL CONCESSIÓ-PRIVAT	Número de plànol	P.03
Localització		Escala	1/500
		Data	SETEMBRE 2008

Arquitectes: JOAQUIM DIEZ-CASCÓN – XAVIER VIÑOLES GRALT.

Promotor: FRANCISCO ORTEGA BLANCO

PERI-SCVII

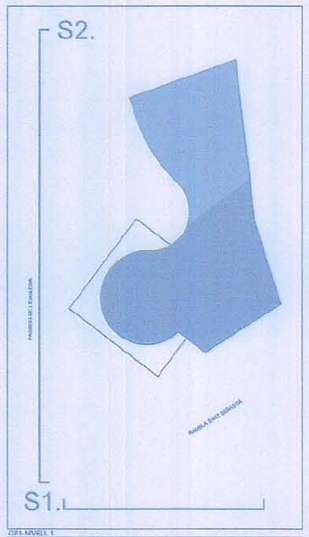

OP1-NIVELL 1

	EDIFICI A	EDIFICI B	EDIFICI C
SUPERFICIE CONSTRUIDA	220.08m2	233.03m2	(*)
	P.B	P.B	SOT-2.

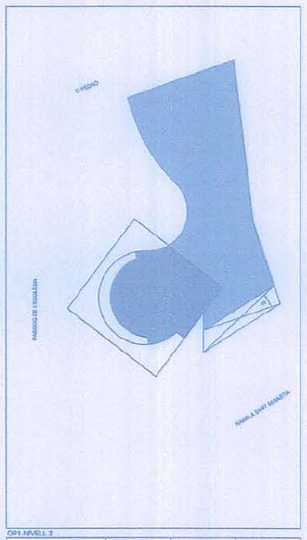

OP1-NIVELL 2

	EDIFICI A	EDIFICI B	EDIFICI C
SUPERFICIE CORBERTA	177.00m2	(*)	(*)
	P. ALTELL	P. ALTELL	SOT-1



OP1-NIVELL 3

	EDIFICI A	EDIFICI B	EDIFICI C	SOSTRE INST.
SUPERFICIE CONSTRUIDA	211.28m2	168.54m2	294.97m2	20.53m2
	P1.	P1.	P.B	

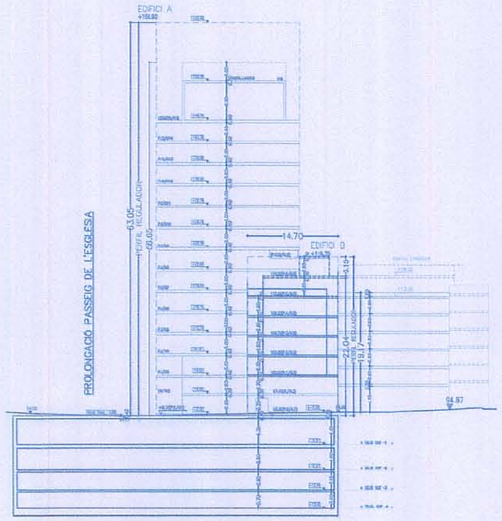

S1. PASSEIG MOSSÈN JAUME GORDI. (PASSEIG DE L'ESGLÈSIA)

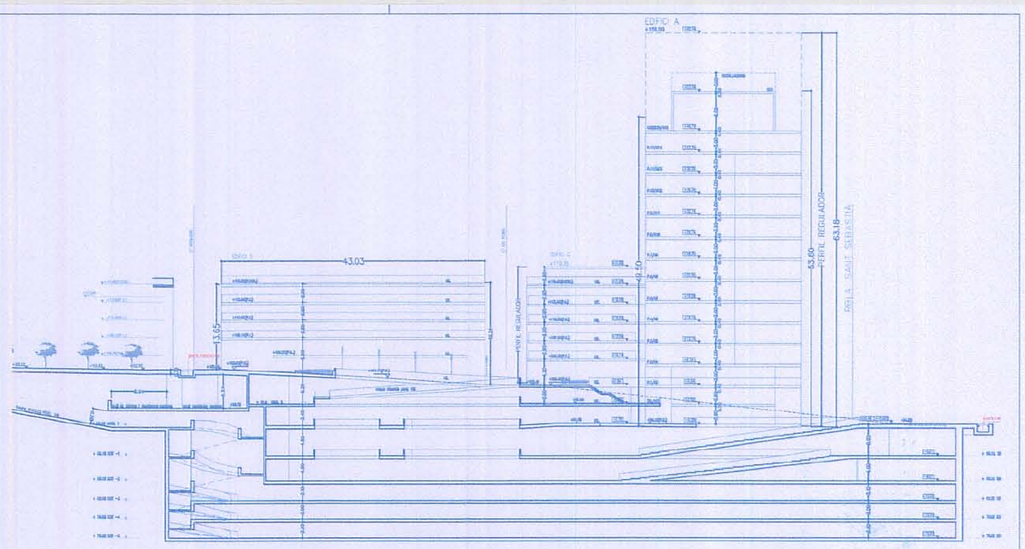

S2. PASSEIG MOSSÈN JAUME GORDI. (PASSEIG DE L'ESGLÈSIA)

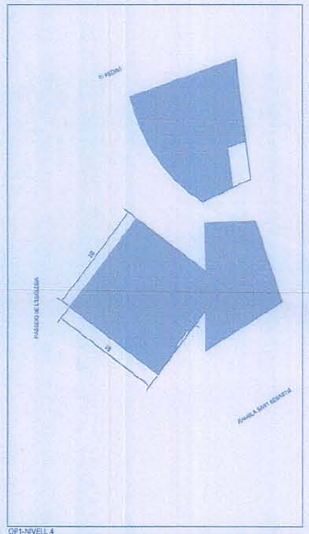

OP1-NIVELL 4

	EDIFICI A	EDIFICI B	EDIFICI C
SUPERFICIE CONSTRUIDA	322.00m2	168.54m2	279.42m2
	P.2	P.2	P.1

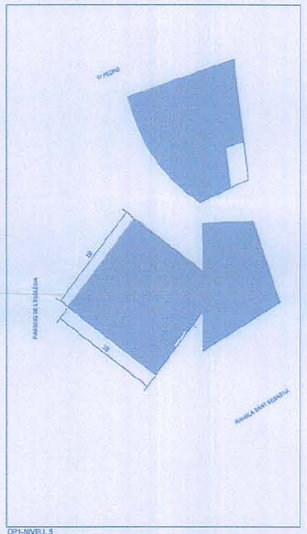

OP1-NIVELL 5

	EDIFICI A	EDIFICI B	EDIFICI C
SUPERFICIE CONSTRUIDA	322.00m2	168.54m2	279.42m2
	P.3	P.3	P.2

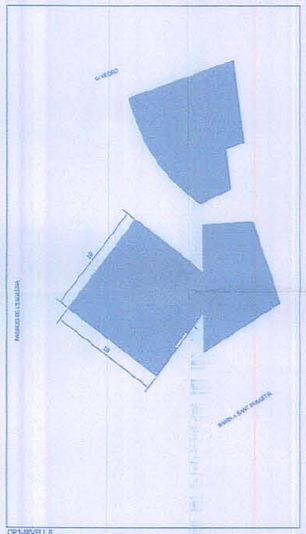

OP1-NIVELL 6

	EDIFICI A	EDIFICI B	EDIFICI C
SUPERFICIE CONSTRUIDA	322.00m2	168.54m2	279.42m2
	P.4	P.4	P.3

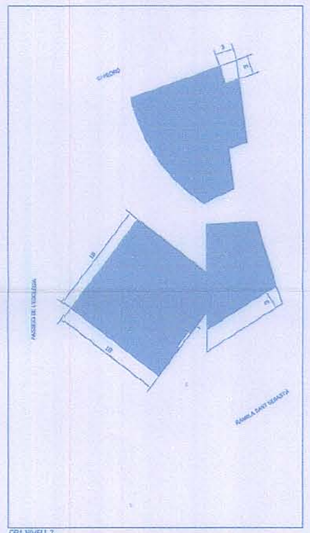

OP1-NIVELL 7

	EDIFICI A	EDIFICI B	EDIFICI C
SUPERFICIE CONSTRUIDA	322.00m2	113.87m2	287.42m2
	P.5.	P.5.	P.4.

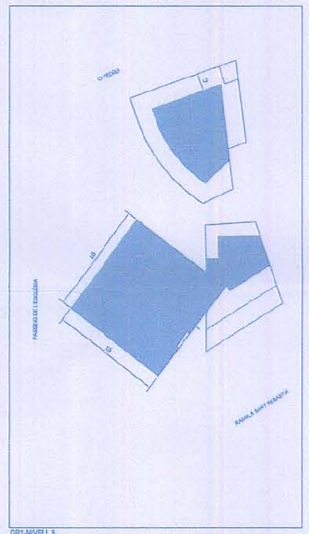

OP1-NIVELL 8

	EDIFICI A	EDIFICI B	EDIFICI C
SUPERFICIE CONSTRUIDA	322.00m2	49.09 m2	120.81 m2
	P.6.	P.6.	ATIC

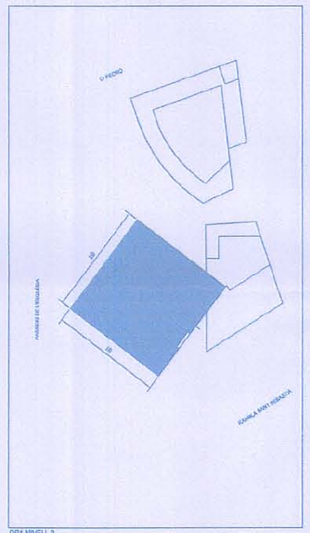

OP1-NIVELL 9

	EDIFICI A
SUPERFICIE CONSTRUIDA	322.00m2
	P.7

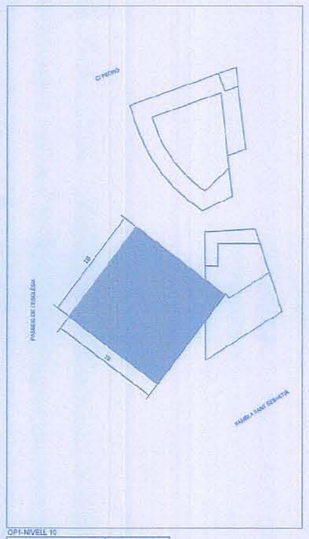

OP1-NIVELL 10

	EDIFICI A
SUPERFICIE CONSTRUIDA	324.00m2
	P.8

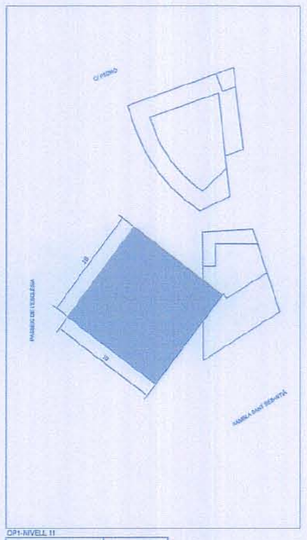

OP1-NIVELL 11

	EDIFICI A
SUPERFICIE CONSTRUIDA	324.00m2
	P.9

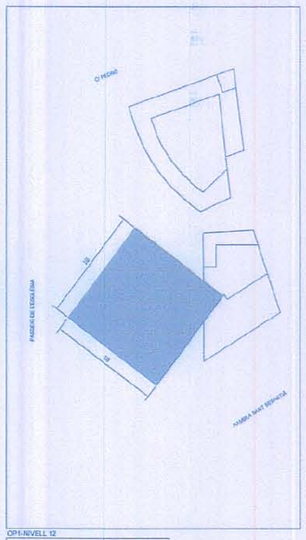

OP1-NIVELL 12

	EDIFICI A
SUPERFICIE CONSTRUIDA	324.00m2
	P.10

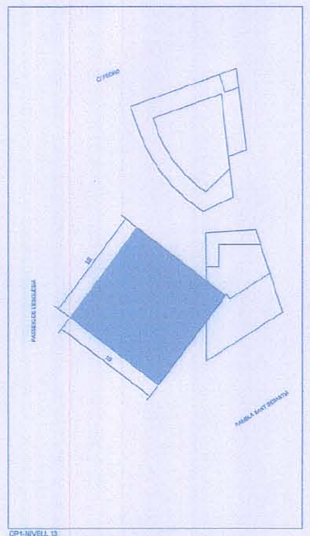

OP1-NIVELL 13

	EDIFICI A
SUPERFICIE CONSTRUIDA	324.00m2
	P.11

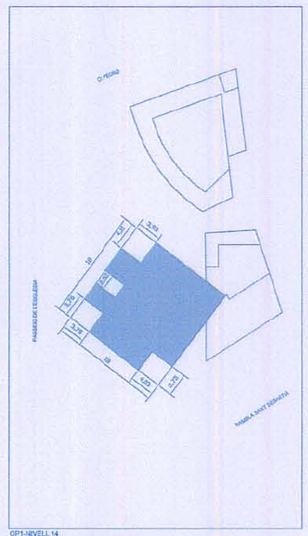

OP1-NIVELL 14

	EDIFICI A
SUPERFICIE CONSTRUIDA	268.00m2
	P.12

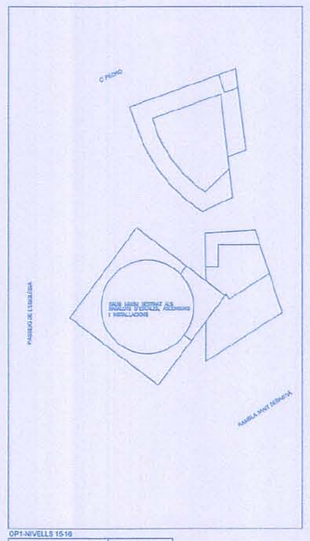

OP1-NIVELLS 15-16

	EDIFICI A
SUPERFICIE CONSTRUIDA	
	P.CUB

SUPERFICIE CONSTRUIDA PER PLANTA. (COMPUTABLE)
SUPERFICIE CONSTRUIDA PER PLANTA. (NO COMPUTABLE) (*)
SUPERFICIE TERRASSES (COMPUTABLE EL 50%)
LIMIT OP-1
RASANT NATURAL TERRENY

SUP. PERI OP 1. EDIFICIOS A, B, C		SUP. MOD. PERI OP 1. EDIFICIOS A, B, C		DIFERENCIA
EDIFICI A		**EDIFICI A**		
P. B (N1)	220,08	P. B (N1)	220,08	0,00
P. Altell (N2)	177,00	P. Altell (N2)	177,00	0,00
P. 1 (N3)	211,46	P. 1 (N3)	211,28	-0,18
P. 2 (N4)	211,46	P. 2 (N4)	323,25	-111,79
P. 3 (N5)	324,00	P. 3 (N5)	322,50	1,50
P. 4 (N6)	324,00	P. 4 (N6)	322,50	1,50
P. 5 (N7)	324,00	P. 5 (N7)	322,50	1,50
P. 6 (N8)	324,00	P. 6 (N8)	322,50	1,50
P. 7 (N9)	324,00	P. 7 (N9)	322,50	1,50
P. 8 (N10)	324,00	P. 8 (N10)	324,00	0,00
P. 9 (N11)	324,00	P. 9 (N11)	324,00	0,00
P. 10 (N12)	324,00	P. 10 (N12)	324,00	0,00
P. 11 (N13)	324,00	P. 11 (N13)	324,00	0,00
P. 12 (N14)	324,00	P. 12 (N14)	268,25	55,75
Total Edifici A	[illegible]	**Total Edifici A**	4109,34	48,38
EDIFICI B		**EDIFICI B**		384
P. B (N1)	233,03	P. B (N1)	233,03	0,00
P. 1 (N3)	168,54	P. 1 (N3)	168,54	0,00
P. 2 (N4)	168,54	P. 2 (N4)	168,54	0,00
P. 3 (N5)	168,54	P. 3 (N5)	168,54	0,00
P. 4 (N6)	168,54	P. 4 (N6)	168,54	0,00
P. 5 (N7)	168,54	P. 5 (N7)	113,87	-54,87
P. 6 (N8)	113,87	Atico (N8)	49,09	-64,78
Total Edifici B	[illegible]	**Total Edifici B**	1070,16	[illegible]
EDIFICI C		**EDIFICI C**		
P. B (N3)	294,97	P. B (N3)	294,97	0,00
P. 1 (N4)	275,42	P. 1 (N4)	275,42	0,00
P. 2 (N5)	275,42	P. 2 (N5)	275,42	0,00
P. 3 (N6)	275,42	P. 3 (N6)	275,42	0,00
P. 4 (N7)	210,81	P. 4 (N7)	267,42	56,61
		Atico (N8)	120,89	120,89
Total Edifici C	1332,04	**Total Edifici C**	1509,34	177,30
		SOSTRE INST.		
		P. 1 (N3)	20,53	20,53
Total A+B+C	[illegible]	**Total A+B+C**	6708,38	128,74
				ud en m2

Generalitat de Catalunya
Departament de Política Territorial
Direcció General d'Urbanisme
Aprovat definitivament pel conseller de Política Territorial i Obres Públiques en data — 6 MAIG 2010
La secretària de la Comissió d'Urbanisme de Catalunya
Dolors Vargas Fernández

DILIGÈNCIA - Aprovat provisionalment pel Ple Municipal, el 28 SET. 2009
El Secretari general,
SECRETARIA

MODIFICACIÓ DE P.G.M. I DEL PERI SANTA COLOMA VELLA II PER A L'ADAPTACIÓ DELS USOS EN SOTERRANI.

		Emplaçament	STA. COLOMA DE GRAMENET
Plànol	JUSTIFICACIÓ EDIFICABILITAT OP-1.	Número de plànol	P 06
Localització		Escala	1/500
		Data	SETEMBRE 2009

Arquitectes JOAQUIM DIEZ-CASCON — XAVIER VILASECA DRALT.

Promotor FRANCISCO ORTEGA BLANCO

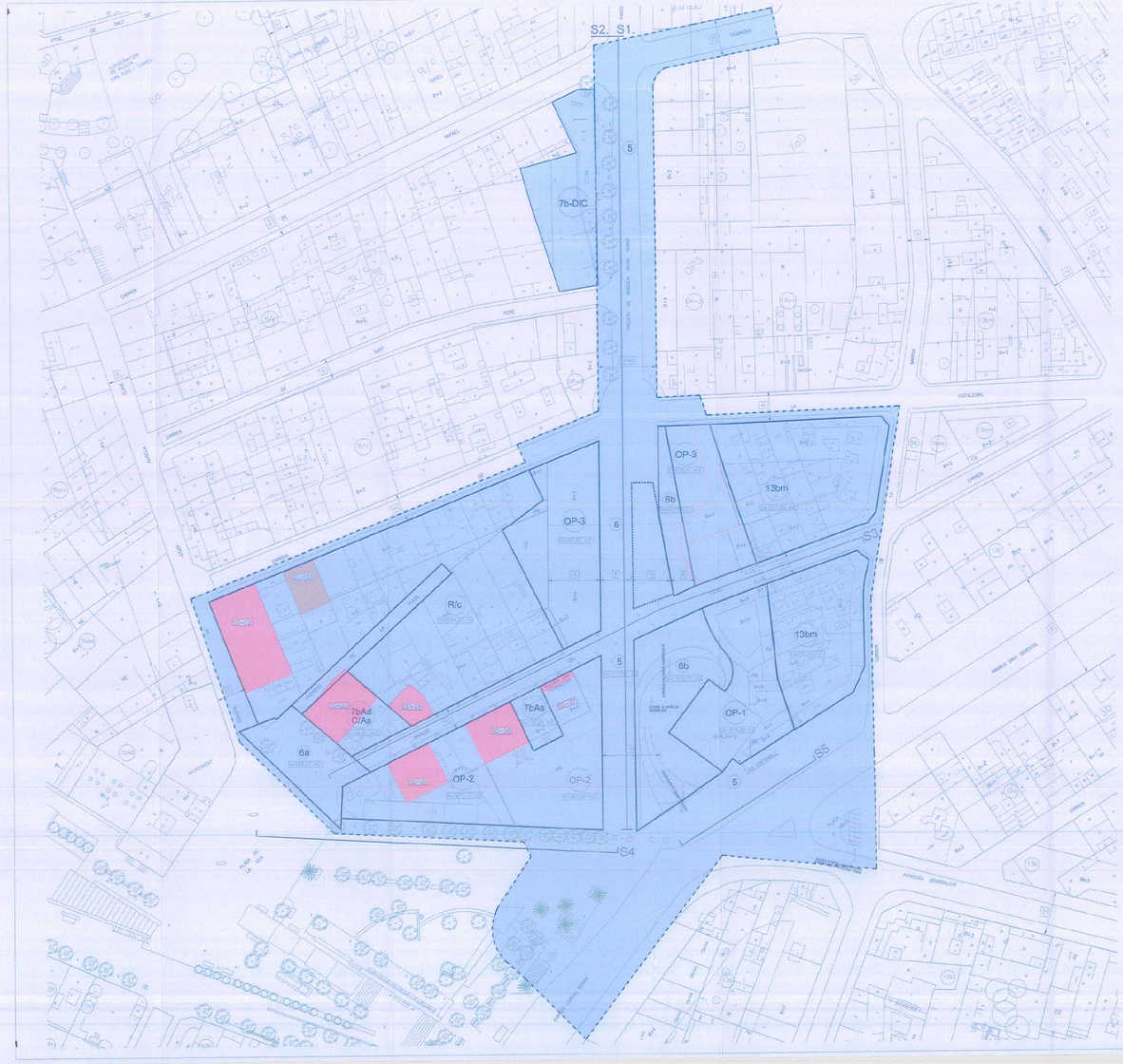

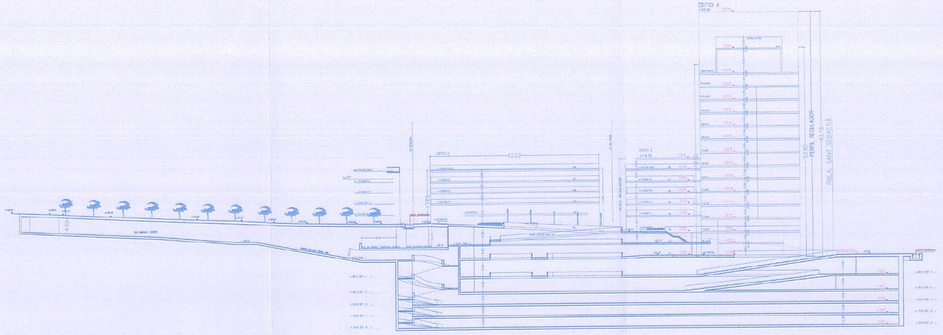

S1. PASSEIG MOSSÈN JAUME GORDI. (PASSEIG DE L'ESGLÉSIA)

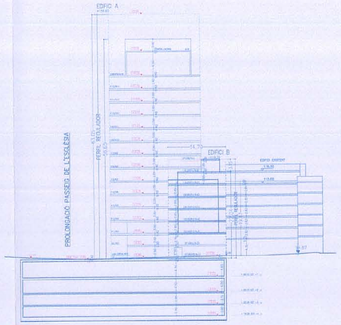

S5. RAMBLA SANT SEBASTIÀ.

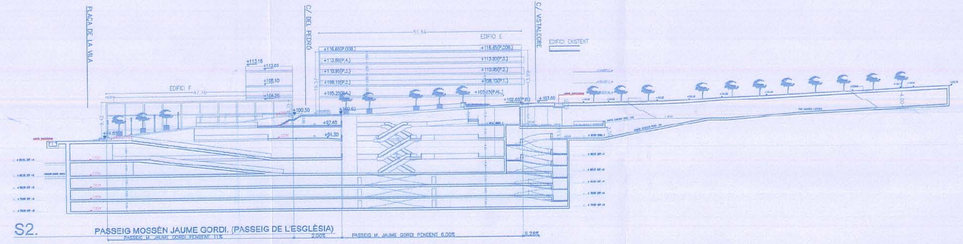

S2. PASSEIG MOSSÈN JAUME GORDI. (PASSEIG DE L'ESGLÉSIA)



S4. PLAÇA DE LA VILA.

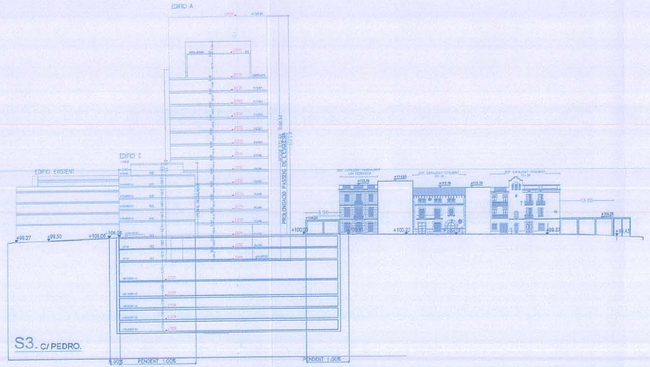

S3. C/ PEDRO.

Generalitat de Catalunya
Departament de Política Territorial i Obres Públiques
Direcció General d'Urbanisme

Aprovat definitivament pel director de Política Territorial i Obres Públiques en data 6 MAIG 2010
La secretària de la Direcció d'Urbanisme de Catalunya
Dolors Vargas Fernández

382

DILIGÈNCIA - Aprovat provisoriament pel Ple Municipal, el 28 SET. 2009
El Secretari general,

BARSIT DE MODIFICACIÓ.

MODIFICACIÓ DE P.G.M. I DEL PERI SANTA COLOMA VELLA II PER A L'ADAPTACIÓ DELS USOS EN SOTERRAMI.

		Emplaçament	STA. COLOMA DE GRAMENET
Plànol	PLANEJAMENT PROPOSAT. ORDENACIÓ DE L' EDIFICACIÓ	Número de plànol	P.05
Localització		Escala	1/500
		Data	SETEMBRE 2009
Arquitectes	JOAQUIM DÉZ-CASCÓN - SAUMA ARQUITECTES		
Promotor	FRANCISCO ORTEGA BLANCO		