DISPOSICIÓ DEROGATÒRIA

Es deroguen les normes següents:

El Decret 346/2001, de 24 de desembre, de desplegament de la Llei 17/2000, de 29 de desembre, d'equipaments comercials, sens perjudici del que estableix la disposició transitòria segona d'aquest Decret.

El Decret 340/2001, de 18 de desembre, pel qual es regula el procediment a seguir pel Servei de Competència en la Distribució Comercial, sens perjudici del que estableix la disposició transitòria tercera d'aquest Decret.

El Decret 341/2001, de 18 de desembre, pel qual es regula el funcionament del Registre de grans i mitjans establiments comercials.

L'Ordre de 26 de setembre de 1997, sobre tipologia dels equipaments comercials.

L'Ordre de 8 de juliol de 1998, per la qual es regulen els programes d'orientació per als equipaments comercials.

I qualsevol altre norma de desplegament de la Llei esmentada que s'oposi a aquest Decret.

DISPOSICIÓ FINAL

Aquest Decret entrarà en vigor l'endemà de la seva publicació al *Diari Oficial de la Generalitat de Catalunya*.

Barcelona, 10 d'octubre de 2006

PASQUAL MARAGALL I MIRA
President de la Generalitat de Catalunya

ANTONI CASTELLS
Conseller d'Economia i Finances

(06.279.122)

DECRET

379/2006, de 10 d'octubre, pel qual s'aprova el Pla territorial sectorial d'equipaments comercials.

D'acord amb el que estableix el preàmbul de la Llei 18/2005, de 27 de desembre, d'equipaments comercials, en el nostre model urbà, de ciutat compacta, complexa i socialment cohesionada, el comerç exerceix una funció determinant. Aquesta estructura de ciutat compacta permet reduir la mobilitat i evitar desplaçaments innecessaris, entre d'altres activitats, per motiu de compra. D'altra banda, Catalunya respon a una realitat territorial configurada per una xarxa de ciutats amb una dinàmica i unes funcions pròpies que conformen també una certa jerarquització.

Per tant, cal assolir una estructura comercial que permeti donar resposta a les necessitats quotidianes dels ciutadans de la manera més propera possible i, d'altra banda, cal posar les bases perquè l'oferta de productes no quotidians que convé que es localitzi generant una determinada concentració, estigui representada de manera equilibrada en el territori en cadascun dels formats possibles, sempre sense perdre el caràcter urbà de la seva localització.

Al llarg del temps, la Generalitat de Catalunya ha propulsat, en el marc de les seves competències, la normativa més adequada per fer front als diversos canvis operats en el sector, sempre des de la perspectiva d'assolir un equilibri territorial entre els diversos formats comercials, entre els diferents operadors i amb l'objecte final d'evitar desplaçaments per motiu de compra i facilitar una oferta comercial adequada a les necessitats dels consumidors.

És en aquest marc que s'han promulgat les successives lleis d'equipaments comercials. La Llei 18/2005, de 27 de desembre, intenta completar la línia d'actuació endegada amb la Llei 3/1987, de 9 de març i continuada amb la Llei 1/1997, de 24 de març, i amb la Llei 17/2000, de 29 de desembre, però sobretot tracta d'aprofundir en l'aspecte de la localització urbana de les implantacions comercials.

Així, la Llei 18/2005, de 27 de desembre, d'equipaments comercials, tal com ja ho feien la Llei 1/1997, i la Llei 17/2000, disposa que el Pla territorial sectorial d'equipaments comercials és l'instrument per ordenar la seva localització en l'àmbit territorial de Catalunya i n'estableix els objectius, el procediment d'aprovació i la vigència, d'acord amb les directrius que va establir, en el seu moment, la Llei 23/1983, de 21 de novembre, de política territorial.

Per això, d'acord amb el que estableix l'article 19.1 de la Llei 23/1983, de 21 de novembre, de política territorial, i fent ús de la facultat prevista a l'article 14.1 i a la disposició final segona de la Llei 18/2005, de 27 de desembre, d'equipaments comercials, d'acord amb el dictamen de la Comissió Jurídica Assessora, a proposta del conseller d'Economia i Finances i d'acord amb el Govern,

DECRETO:

Article únic

S'aprova el Pla territorial sectorial d'equipaments comercials, la normativa del qual s'adjunta a aquesta disposició.

DISPOSICIÓ DEROGATÒRIA

Es deroga el Decret 211/2001, de 24 de juliol, pel qual s'aprova el Pla territorial sectorial d'equipaments comercials.

DISPOSICIÓ FINAL

Aquest Decret entrarà en vigor l'endemà de la seva publicació al *Diari Oficial de la Generalitat de Catalunya*.

Barcelona, 10 d'octubre de 2006

PASQUAL MARAGALL I MIRA
President de la Generalitat de Catalunya

ANTONI CASTELLS
Conseller d'Economia i Finances

ANNEX

Normativa del Pla territorial sectorial d'equipaments comercials (PTSEC)

CAPÍTOL 1
Disposicions generals

Article 1
Objectiu del Pla

1.1 El Pla territorial sectorial d'equipaments comercials és l'instrument per a l'ordenació dels equipaments comercials en l'àmbit territorial de Catalunya. El Pla territorial sectorial d'equipaments comercials és un instrument d'ordenació del territori, previst per la legislació en matèria de política territorial.

L'objectiu general del PTSEC és l'ordenació adequada de les implantacions comercials subjectes a llicència comercial, a fi d'assolir un nivell d'equipament comercial equilibrat entre les diferents formes de distribució i satisfer les necessitats de compra de les persones consumidores.

1.2 D'acord amb l'objectiu general del Pla i segons les prescripcions que el Pla territorial general estableix per als plans sectorials, el Pla territorial d'equipaments comercials també persegueix els objectius següents:

a) Potenciar determinats centres o subcentres comarcals.

b) Potenciar centres o polaritats comercials escollits en el PTG per corregir desequilibris en el territori.

c) Corregir dèficits de dotació comercial per evitar mobilitats de població i sobrecàrrega de les infraestructures públiques per raó de proveïment.

d) Establir criteris i quantificar les reserves de sòl per a l'equipament comercial en el marc del planejament urbanístic.

1.3 D'acord amb aquest criteri general, són també objectius del Pla:

a) Avaluar l'oferta comercial disponible a Catalunya, tant pel que fa al nombre d'establiments com a la superfície total de venda, desglossada per comarques o àmbits territorials d'actuació i per sectors d'activitat.

b) Avaluar la despesa comercialitzable del conjunt de la població catalana, igualment desglossada per comarques o àmbits territorials d'actuació, i per epígrafs de despesa.

c) Establir els dèficits i els superàvits d'equipament comercial en cada àmbit territorial, la qual cosa ha de permetre confrontar oferta i demanda, utilitzant, si escau, el concepte de dotació adequada dels diferents formats i sectors de comercialització, d'acord amb el que s'estableix a l'article 9.

1.4 Tant els criteris que s'han utilitzat, com les conclusions obtingudes i les recomanacions que es derivin del PTSEC, han de ser tinguts en compte a l'efecte del que disposa la Llei 18/2005, de 27 de desembre, d'equipaments comercials.

Article 2
Àmbits territorials d'actuació

El PTSEC considera diversos àmbits territorials com a unitats bàsiques d'actuació –municipis, comarques i àmbits funcionals territorials del Pla territorial general de Catalunya– per tal d'assolir un nivell de dotació comercial més equilibrada en el territori.

S'han de considerar també com a àmbit d'actuació del PTSEC els àmbits territorials d'abast supramunicipal que puguin establir els plans territorials parcials i els plans directors urbanístics.

Article 3
Estructura del PTSEC

3.1 El PTSEC es compon de dos documents bàsics:

a) La memòria de la situació del sector de la distribució a Catalunya que incorpora tota

la informació estadística pertinent, tant la disponible com la generada específicament per al Pla, així com també la metodologia i els models utilitzats i l'informe de sostenibilitat ambiental.

b) La normativa, que conté el text articulat, l'annex amb els dimensionaments màxims i els annexos gràfics de delimitació de les trames urbanes consolidades i de les concentracions comercials.

3.2 La Direcció General de Comerç divulgarà aquests documents i els posarà a l'abast del públic juntament amb la documentació, a través dels mitjans telemàtics de què que disposa.

Article 4
Execució del PTSEC

El Pla territorial sectorial d'equipaments comercials s'executa mitjançant:

a) L'aprovació i revisió dels instruments de planejament urbanístic general i derivat.

b) L'atorgament de les llicències comercials, d'acord amb el que estableix la legislació vigent. Els creixements del PTSEC s'han d'aplicar gradualment, si s'escau, en funció dels diferents formats, d'acord amb el que estableixen els articles 14, 15 i 16 d'aquesta normativa.

c) L'elaboració i aprovació dels programes d'orientació per als equipaments comercials.

Article 5
Vigència del PTSEC

5.1 La vigència del PTSEC és indefinida.

5.2 El PTSEC s'ha de revisar cada quatre anys. No obstant això, el Govern podrà acordarne la revisió anticipada, si esdevenen circumstàncies que modifiquen substancialment els elements en base als quals fou elaborat i aprovat. A aquests efectes, s'entén que existeix una desviació substancial d'aquests elements quan se superi en un 20% el nombre d'habitants previst que hagi servit de base per programar els dimensionaments.

5.3 En el moment de la seva revisió el PTSEC ha de tenir en compte:

a) L'evolució dels hàbits de compra i de consum de la població.

b) L'evolució, en la composició de l'oferta comercial, de les diferents tipologies d'establiments.

c) L'evolució de la concentració empresarial en el sector de la distribució comercial.

d) L'impacte produït per la implantació de grans establiments comercials en el comerç intraurbà, especialment sobre els centres històrics tradicionals, per evitar específicament el fenomen de la desertització comercial.

5.4 En el cas que un municipi concret excedeixi el nombre d'habitants previst que hagi servit de base per programar els dimensionaments, l'ajuntament corresponent podrà instar la modificació del PTSEC, mitjançant l'elaboració d'un POEC, d'acord amb el que estableixi el desplegament reglamentari de la Llei 18/2005, en funció dels mínims creixements poblacionals (%) i els màxims creixements comercials (m^2) següents:

2.000-10.000 hab.: mínim 20% i màxim 1.500 m^2 de superfície de venda.

10.000-25.000 hab.: mínim 10% i màxim 3.000 m^2 de superfície de venda.

>25.000 hab.: mínim 5% i màxim 5.000 m^2 de superfície de venda.

Els establiments comercials programats correspondran a formats regulats susceptibles d'obtenir llicència comercial municipal.

Article 6
Caràcter vinculant del PTSEC

El PTSEC té caràcter vinculant per a les administracions públiques en general i, en especial, per a l'Administració de la Generalitat de Catalunya i les administracions locals, com també per a les persones promotores i les empreses comercials:

a) L'Administració de la Generalitat de Catalunya ha de tenir en compte el que disposa el PTSEC en els procediments d'elaboració i tramitació del planejament urbanístic d'acord amb l'article 19.1 de la Llei 18/2005, de 27 de desembre, d'equipaments comercials, així com en el procés d'atorgament de les llicències per a la implantació, l'ampliació, els canvis d'activitat i els trasllats dels establiments comercials a què es refereixen als articles 3.1 i 3.4 de la Llei esmentada. En aquests casos, s'hauran d'aplicar les determinacions del PTSEC, sens perjudici que s'incorporin en la revisió o modificació del planejament urbanístic corresponent.

b) Les administracions locals han de seguir les determinacions del PTSEC en la tramitació del planejament urbanístic, de les llicències d'edificació, comercial municipal i ambiental, i també en la promoció d'equipaments comercials col·lectius i en l'elaboració dels programes d'orientació per als equipaments comercials.

c) Les persones promotores i les empreses comercials han d'ajustar-se al que disposa el PTSEC en sol·licitar les llicències comercials.

Article 7
Subjecció al dimensionament

Els grans establiments comercials a què es refereix l'article 3 de la Llei 18/2005, de 27 de desembre, d'equipaments comercials, resten subjectes al dimensionament del PTSEC. També resten subjectes a dimensionament els establiments mitjans del sector alimentari i els establiments de superfície de venda igual o superior a 1.000 m^2 dedicats essencialment a la venda d'aparells electrodomèstics i electrònica de consum, d'articles i complements esportius, d'equipament de la persona i els dedicats a la venda d'articles de lleure i cultura.

Als efectes de dimensionament, els establiments del sector alimentari, als quals fa referència l'article 3.3 de la Llei 18/2005, d'equipaments comercials, s'assimilen als de venda de productes quotidians, en format supermercat, en els termes que defineix el desplegament reglamentari d'aquesta Llei.

Capítol 2
Criteris d'ordenació espacial i de dimensionament

Article 8
Criteris d'ordenació espacial

8.1 L'objecte del PTSEC és el territori de Catalunya. Pel que fa a la possibilitat d'implantació de grans i mitjans establiments comercials, s'analitzen només els àmbits territorials detallats l'annex 1.

L'annex 1.1 estableix, a nivell municipal, el dimensionament del creixement de mitjans establiments comercials en format supermercat, segons la classificació establerta a la normativa vigent. A la resta de poblacions no incloses en l'annex 1.1, amb caràcter general, no es permet la implantació de grans ni mitjans establiments comercials, en format supermercat.

L'annex 1.2 estableix, a nivell municipal, el dimensionament del creixement d'establiments comercials en format d'hipermercat, així com les reserves de creixement en aquest format en funció dels àmbits funcionals territorials.

L'annex 1.3 estableix, a nivell municipal, el dimensionament del creixement en format de grans i mitjans establiments comercials de superfície de venda igual o superior a 1.000 m^2 dedicats essencialment a la venda d'aparells d'electrodomèstics i electrònica de consum, d'articles i complements esportius, d'equipament de la persona i de lleure i cultura.

L'annex 1.4 estableix a nivell d'àmbit funcional territorial el dimensionament del creixement en format gran magatzem i centre comercial.

En qualsevol cas, la localització dels establiments s'haurà d'adequar a l'establert a l'article 4 de la Llei 18/2005, de 27 de desembre, d'equipaments comercials.

8.2 La situació concreta de cadascun dels àmbits d'anàlisi del PTSEC i les possibilitats màximes, pel que fa a la superfície de venda, d'implantacions de grans i mitjans establiments comercials queden recollides l'annex 1 d'aquesta normativa.

8.3 Els municipis, considerats turístics als efectes d'aquest Decret, són objecte d'una anàlisi particularitzada. A l'annex 2 s'identifiquen els municipis que tenen aquesta consideració.

8.4 Per a l'ordenació espacial del comerç a Catalunya, s'estableixen els àmbits territorials d'anàlisi següents:

a) Municipis que tinguin més de 2.000 habitants o siguin capitals de comarca, per al format de supermercat, en el cas del comerç quotidià.

b) Comarques, pel que fa a hipermercats i a les superfícies especialitzades subjectes a dimensionament.

c) Àmbits funcionals territorials del Pla territorial general de Catalunya que corresponguin, en el cas dels grans establiments comercials en format de gran magatzem i centre comercial, llevat de l'àrea metropolitana on l'àmbit d'anàlisi serà la comarca.

Article 9
Criteris per determinar els equilibris i desequilibris

9.1 El PTSEC 2006-2009 amb l'objectiu d'adequar els equipaments comercials a les necessitats de la població, fa un tractament de l'equilibri comercial a nivell municipal. Es considera que un municipi està en equilibri quan la seva oferta comercial es correspon a la despesa comercialitzable estimada per a l'any 2009, o l'equivalent, si es tracta d'un municipi considerat turístic.

9.2 En el cas del municipi de Barcelona, ateses les especials característiques quantitatives i qualitatives de la demanda que es deriven de la capitalitat del país, i atès el contingut de la Llei 22/1998, de 30 de desembre, de la Carta Municipal de Barcelona, i de la disposició addicional tercera de la Llei 18/2005, de 27 de desembre,

d'equipaments comercials, per la qual es crea la Comissió paritària Generalitat de Catalunya-Ajuntament de Barcelona, la distribució del creixement màxim previst pel PTSEC es programa segons els acords adoptats per aquesta comissió, els quals queden reflectits a l'article 10.6 d'aquesta normativa.

La resta de municipis de la comarca del Barcelonès s'integren en dos subàmbits: el Barcelonès Nord –Badalona, Santa Coloma de Gramenet i Sant Adrià de Besòs– i el Barcelonès Sud –l'Hospitalet de Llobregat.

Article 10

Criteris per al càlcul del dimensionament per a noves implantacions i ampliacions d'establiments comercials

Les situacions d'equilibri o desequilibri s'han de valorar d'acord amb els criteris esmentats en l'article 9. Cal tenir en compte les situacions següents:

10.1 Dimensionament en format supermercat.

Es determina el municipi com a àmbit d'anàlisi territorial.

Als municipis en situació estimada d'excés d'oferta de consum quotidià per a l'any 2009 no es preveu cap creixement en format supermercat, llevat d'aquells que no disposin de cap establiment comercial gran o mitjà d'oferta de consum quotidià.

A la resta de municipis es preveu que el creixement es canalitzi en format de supermercat, sempre que aquesta tipologia no absorbeixi més del 30% de la despesa comercialitzable estimada per a l'any 2009 en productes d'ús quotidià en el municipi.

10.2 Dimensionament en format hipermercat.

Es determina la comarca com a àmbit d'anàlisi territorial.

A les comarques en situació estimada d'excés d'oferta per a l'any 2009, no es preveu, de manera general, cap creixement en format hipermercat.

A la resta de comarques es preveu que el creixement es canalitzi en format d'hipermercat, sempre que aquesta tipologia no absorbeixi més del 9% de la despesa comercialitzable estimada per a l'any 2009 en productes d'ús quotidià i del 7% en productes d'ús no quotidià de la comarca.

Els creixements resultants a cadascuna de les comarques s'ha canalitzat cap els municipis susceptibles d'acollir la implantació d'un establiment comercial d'aquestes característiques.

10.3 Dimensionament en format gran magatzem.

Es determina l'àmbit funcional territorial del Pla territorial general de Catalunya com a àmbit d'anàlisi, llevat de l'àrea metropolitana on l'àmbit d'anàlisi és la comarca.

Als esmentats àmbits funcionals territorials que es trobin en situació estimada d'excés d'oferta de productes d'ús no quotidià per a l'any 2009, no es preveu cap creixement en format gran magatzem.

A la resta d'àmbits es preveu que el creixement es canalitzi en format de gran magatzem, sempre que aquesta tipologia no absorbeixi més del 10% de la despesa comercialitzable estimada per a l'any 2009 en productes d'ús no quotidià de l'àmbit.

Els creixements resultants per a cadascun dels àmbits funcionals territorials, es podran materialitzar en els municipis susceptibles d'acollir la implantació d'un establiment comercial d'aquestes característiques i d'acord amb els requisits que s'estableixen a l'article 13 d'aquesta normativa.

10.4 Dimensionament en format centre comercial.

Es determina l'àmbit funcional del Pla territorial general de Catalunya com a àmbit d'anàlisi, llevat de l'àrea metropolitana on l'àmbit d'anàlisi és la comarca.

Als esmentats àmbits funcionals territorials que es trobin en situació estimada d'excés d'oferta de productes d'ús no quotidià per a l'any 2009, no es preveu cap creixement en format centre comercial.

A la resta d'àmbits es preveu que el creixement es canalitzi en format de centre comercial, sempre que aquesta tipologia no absorbeixi més del 12% de la despesa comercialitzable estimada per a l'any 2009 en productes d'ús no quotidià de l'àmbit.

Els creixements resultants per a cadascun dels àmbits funcionals territorials, es podran materialitzar en els municipis susceptibles d'acollir la implantació d'un establiment comercial d'aquestes característiques i d'acord amb els requisits que s'estableixen a l'article 13 d'aquesta normativa.

10.5 Dimensionament en format superfície especialitzada.

Es determina la comarca com a àmbit d'anàlisi territorial.

A les comarques en situació estimada d'excés d'oferta per a cada un dels sectors analitzats: aparells electrodomèstics i electrònica de consum (10%), articles i complements esportius (15%), equipament de la persona (5%) i articles de lleure i cultura (8%), per a l'any 2009 no es preveu, de manera general, cap creixement en format superfície especialitzada.

A la resta de comarques es preveu que el creixement es canalitzi en format de superfície especialitzada, sempre que aquesta tipologia no absorbeixi més del corresponent als percentatges de despesa comercialitzable comarcal estimada per al 2009, per a cada un dels sectors analitzats.

Els creixements resultants a cadascuna de les comarques s'ha canalitzat cap els municipis susceptibles d'acollir la implantació d'un establiment comercial d'aquestes característiques.

Els municipis amb un creixement superior a 3.000 m^2 en qualsevol de les tipologies incloses en aquest format, que no disposin de cap superfície especialitzada de més de 1.000 m^2 de superfície de venda, podran preveure un creixement màxim per aquest format de 3.000 m^2.

10.6 Determinacions específiques per al municipi de Barcelona.

De conformitat amb allò que es preveu a la disposició addicional tercera de la Llei 18/2005, la comissió paritària Generalitat de Catalunya-Ajuntament de Barcelona ha adoptat per aquest municipi una metodologia específica, escaient a les especials característiques quantitatives i qualitatives de la demanda que es deriven de la capitalitat del país.

S'ha fixat un creixement màxim de superfície de venda, de 20.000 m^2 en format supermercat i 66.433 m^2 de superfície de venda en format de productes d'ús no quotidià, dels quals 41.433 m^2 seran en format de gran establiment comercial i 25.000 m^2 en format de superfície especialitzada subjecta a dimensionament. Aquests creixements seran desenvolupats per l'Ajuntament de Barcelona a través del seu planejament comercial.

Les disposicions dels apartats 3 i 4 de l'article 14 i l'apartat 1 i el primer incís de l'apartat 2 de l'article 15 no s'apliquen a l'àmbit territorial del municipi de Barcelona, ateses les determinacions específiques que s'estableixen per a aquest municipi.

La distribució territorial dels creixements per al municipi de Barcelona queda reflectida a l'annex 1.5.

Article 11

Excepcions al dimensionament per a noves implantacions i ampliacions d'establiments comercials

11.1 Els criteris de dimensionament de noves implantacions de l'article 10 no són aplicables en els casos següents:

a) En la implantació i ampliació de grans establiments comercials dedicats essencialment a la venda d'automòbils, embarcacions i altres vehicles, de maquinària, de materials per a la construcció i articles de sanejament i de centres de jardineria. Tampoc són aplicables els criteris d'ubicació en la implantació d'establiments de venda de carburants. En cas que es tracti d'una ampliació, l'àrea d'influència es considerarà en funció de la superfície ampliada.

b) En la implantació i ampliació d'establiments comercials dedicats exclusivament a la venda d'articles de ferreteria-bricolatge, sempre que la dotació dels establiments comercials del mateix sector amb superfícies de venda superiors a 1.000 m^2 no sobrepassi la relació de 50 m^2 de superfície de venda per 1.000 habitants de l'àrea d'influència de l'establiment projectat. En cas de què es tracti d'una ampliació, l'àrea d'influència es considerarà en funció de la superfície ampliada.

c) En la implantació i ampliació d'establiments comercials dedicats exclusivament a la venda de mobiliari, parament i tèxtil de la llar, sempre que la dotació dels establiments comercials del mateix sector amb superfícies de venda superiors a 1.000 m^2 no sobrepassi la relació de 80 m^2 de superfície de venda per 1.000 habitants de l'àrea d'influència de l'establiment projectat. En cas que es tracti d'una ampliació, l'àrea d'influència es considerarà en funció de la superfície ampliada.

d) En la implantació d'establiments comercials en format supermercat dins de mercats municipals. No obstant, no podran acollir-se a aquesta excepció aquells establiments que superin els llindars previstos a l'article 3.1 de la Llei 18/2005, de 27 de desembre, d'equipaments comercials, ni aquells la superfície de venda dels quals representi més del 70% de la superfície de venda total destinada a oferta de productes quotidians en el conjunt del mercat.

e) En la implantació d'establiments col·lectius del tipus galeria comercial que compleixin els requisits d'ubicació previstos a l'article 4.1 de la Llei 18/2005, sempre que la superfície de venda no superi en total els 5.000 m^2, inclosa, si s'escau, la preexistent. L'oferta comercial haurà

d'incloure exclusivament petits establiments comercials, llevat de les galeries que s'implantin en municipis en els quals no es pugui materialitzar cap creixement en format de gran establiment per manca de dimensionament. En aquest darrer supòsit, la distribució de l'establiment col·lectiu de tipus galeria comercial podrà comptar, com a màxim, amb dos establiments individuals mitjans, sempre que la superfície de venda de cadascun d'aquells no superi els 1.300 m^2.

Les galeries comercials que s'hagin acollit a aquesta excepció podran afegir a la seva superfície de venda màxima, un establiment de tipus supermercat, sempre que el dimensionament del municipi on es produeixi la implantació permeti aquest creixement per a aquest format. Els establiments comercials que s'hagin acollit a aquesta excepció no podran destinar, ni inicialment ni posteriorment, més d'un 35% de la seva superfície de venda a establiments d'una empresa o un mateix grup d'empreses.

f) En la implantació d'establiments comercials en format supermercat que s'integrin en un gran magatzem.

11.2 Els criteris de dimensionament de l'article 10 no són aplicables en l'ampliació de mitjans i petits establiments comercials en els casos següents:

11.2.1 En l'ampliació de mitjans i petits establiments comercials, subjectes al dimensionament abans o després de l'ampliació, quan es compleixin els requisits següents:

a) Que l'establiment que s'amplia tingui una antiguitat superior als 10 anys.

b) Que la superfície de venda final no signifiqui la transformació en un gran establiment comercial.

c) Que el creixement sigui inferior al 30% de la superfície de venda preexistent.

d) Que estigui situat dins de la trama urbana consolidada.

e) Que no hagi efectuat cap altra ampliació en els últims 8 anys.

11.2.2 En l'ampliació d'establiments subjectes a dimensionament, abans o després de l'ampliació, únicament s'exigirà disponibilitat en l'àmbit territorial d'anàlisi corresponent en la mesura necessària per donar cobertura a la superfície ampliada. No obstant, quan l'establiment no estigui subjecte abans de l'ampliació al dimensionament, només es descomptarà la part de l'ampliació que hi quedi subjecta.

Sens perjudici de l'establert en el paràgraf anterior, totes les ampliacions hauran de complir estrictament els criteris d'ubicació que els corresponguin en funció del que s'estableix a l'article 4 de la Llei 18/2005.

11.2.3 En l'ampliació d'un mitjà establiment comercial, en format supermercat, mitjançant l'annexió d'un o diversos establiments comercials individuals petits, adjacents al supermercat i fora de la línia de caixes, dedicats a la venda de productes d'ús no quotidià, sempre que no es transformi en un gran establiment comercial.

11.3 Els criteris de dimensionament de l'article 10 no són aplicables en l'ampliació de grans establiments comercials en els casos següents:

a) Per als grans establiments comercials descrits a l'apartat 1 de l'article 5 de la Llei 18/2005, de 27 de desembre, d'equipaments comercials, es preveu que per al període 2006-2009 es pugui portar a terme una ampliació de la seva superfície de venda d'un màxim de 5.000 m^2 per àmbit funcional territorial del Pla territorial general de Catalunya per al conjunt de formats.

b) Igualment, es considera que per als grans establiments comercials que regulen els apartats 2 i 3 de l'article 5, encara que no hagi dimensionament disponible per al seu àmbit territorial, es pugui materialitzar una ampliació de la seva superfície de venda, sempre que es compleixen els requisits que el mateix article imposa.

11.4 Els criteris de dimensionament de l'article 10 no són aplicables en el trasllat de grans i mitjans establiments comercials, sempre que es localitzin en el mateix municipi, es comercialitzi el mateix tipus de productes i l'activitat s'hagi desenvolupat durant un període superior a 5 anys. La nova ubicació haurà d'estar dintre de la trama urbana consolidada i el sol·licitant ha d'acreditar ser titular dels drets d'explotació de l'establiment i haver exercit de manera efectiva l'activitat de l'establiment comercial que es tanca durant un període mínim de dos anys.

11.5 En cas que una empresa pretengui efectuar un trasllat d'un establiment i simultàniament procedir a la seva ampliació, per a la seva autorització caldrà que es compleixin tots i cadascun dels requisits per autoritzar cadascuna de les operacions de forma individual.

Article 12

Excepcions per necessitats no comptabilitzades en el dimensionament

La superfície corresponent a necessitats d'oferta no comptabilitzades inicialment en virtut de l'aplicació dels criteris de dèficits i superàvits d'àmbits territorials i de simplificació de restes que es descriu a la memòria, podrà recuperar-se i acumular-se per tal d'incrementar el dimensionament disponible per al format d'hipermercat i en l'àmbit territorial d'anàlisi de què es tracti, sempre que es compleixin els requisits següents:

a) Els increments que resultin per a un àmbit territorial d'anàlisi només podran materialitzar-se en ubicacions que compleixin els requisits de l'article 4.1 de la Llei 18/2005, de 27 de desembre, d'equipaments comercials.

b) Quan l'increment resultant de la recuperació i acumulació de restes superi els 10.000 m^2 de superfície de venda per a un mateix àmbit, només podrà afegir-se aquesta superfície al dimensionament disponible.

c) En els casos en què l'increment superi 7.500 m^2 per a un mateix àmbit, aquest haurà de materialitzar-se en un mínim de dos projectes, cap dels quals podrà superar el 50% de l'increment previst.

Aquestes previsions es recullen a l'annex 1.2.

Article 13

Concurrència de sol·licituds i criteris per a l'avaluació

13.1 En aplicació d'allò que es preveu a l'article 13.5 de la Llei 18/2005, les sol·licituds per a la implantació dels formats gran magatzem i centre comercial que hagin d'acollir-se als dimensionaments disponibles hauran de presentar-se dins dels períodes que s'establiran a tal efecte mitjançant resolució de la Direcció General de Comerç, que serà publicada al *Diari Oficial de la Generalitat de Catalunya*, i en la qual s'han d'establir els criteris objectius de valoració. Hauran de realitzar-se dues convocatòries, una durant el primer any de vigència del PTSEC i l'altra durant el tercer any de la seva vigència. El període que s'estableixi per a la presentació de sol·licituds no podrà ser inferior a un mes.

En aplicació d'allò que preveu la disposició transitòria sisena de la Llei 18/2005, la concurrència no afecta les sol·licituds que s'emparin en el dimensionament assolit en un POEC aprovat amb anterioritat a la seva entrada en vigor. En concordança, no podran concórrer en aquestes convocatòries projectes localitzats en municipis que disposin d'un POEC vigent que possibiliti una implantació en format gran magatzem o centre comercial no subjecta al dimensionament del PTSEC.

13.2 La concurrència de sol·licituds serà publicada al *Diari Oficial de la Generalitat de Catalunya* amb indicació del nom de les empreses concurrents, la localitat on es preveu cada implantació i la corresponent superfície de venda projectada.

13.3 Els expedients concurrents es tramitaran simultàniament i seran objecte d'anàlisi conjunta.

13.4 Per al cas que dos o més projectes compleixin suficientment i en condicions equiparables amb els criteris de valoració previstos a l'article 10 de la Llei 18/2005 i no existeixi dimensionament que permeti l'atorgament de la llicència per a tots aquells, s'estableixen subsidiàriament els criteris de selecció en ordre de prelació següents:

a) Es considerarà prioritari, si és el cas, el projecte presentat per un operador que no disposi de cap establiment en el municipi on pretengui ubicar la nova implantació en el format de què es tracti.

b) Quan no es pugui prioritzar en base al criteri precedent, es considerarà prioritari el projecte que incorpori un conveni amb l'Administració local corresponent pel qual la implantació de l'establiment comercial vagi acompanyada d'actuacions d'urbanisme comercial i projectes que millorin les infraestructures d'equipament municipal en els principals eixos comercials del municipi, els quals hauran de ser finançats en tot o en part per l'operador comercial. En cas que els dos projectes concurrents incorporin aquest tipus d'actuacions s'atorgarà la llicència a l'operador l'oferta econòmica del qual sigui més elevada.

c) Quan no es pugui prioritzar en base a cap dels dos criteris precedents, es considerarà prioritari el projecte que prevegi una menor superfície de venda.

13.5 Analitzades conjuntament les sol·licituds per la Comissió d'Equipaments Comercials, la persona titular de la Subdirecció d'Ordenació i Planificació elaborarà la corresponent proposta de resolució que serà notificada a totes les empreses concurrents per tal que dins el termini màxim de 15 dies puguin realitzar les al·legacions que considerin pertinents.

13.6 La persona titular de la Direcció General de Comerç, vista la proposta de resolució i les al·legacions que, si s'escau, s'hi presentin, dictarà resolució motivada tenint en compte els criteris de valoració de l'article 10 de la Llei 18/2005, així com els requisits precedents.

13.7 Aplicats els criteris d'avaluació en la forma prevista en aquest article, es denegaran aquelles sol·licituds per a les quals no existeixi dimensionament disponible que permeti la seva autorització.

13.8 Als efectes del que es determina en aquest article, s'ha d'entendre que un operador es troba implantat en un determinat àmbit territorial quan explota establiments comercials del mateix format objecte d'anàlisi corresponents a una empresa o grup d'empreses, segons la definició establerta a l'article 4 de la Llei 24/1988, de 28 de juliol, del mercat de valors, amb independència de l'ensenya comercial sota la qual es desenvolupi l'activitat comercial.

Article 14
Criteris d'ubicació i d'aplicació gradual del dimensionament

14.1 No s'autoritzaran implantacions comercials subjectes al PTSEC en sòl no urbanitzable.

14.2 No s'autoritzaran implantacions comercials subjectes a llicència comercial en els sectors industrials, excepte si estan directament relacionades amb el desenvolupament de l'activitat industrial pròpia del sector, o bé estan recollides a l'article 11.1.a).

14.3 Quan els dimensionaments previstos per als àmbits territorials d'anàlisis siguin superiors als 34.000 m^2 de superfície de venda per al format gran magatzem, als 20.000 m^2 per al format centre comercial i als 7.500 m^2 pel format hipermercat, la seva materialització es farà en més d'un projecte, el primer dels quals no podrà absorbir més del 50% del dimensionament disponible. En els casos de superfícies especialitzades, no es podrà materialitzar en un únic projecte més de 2.500 m^2 del dimensionament corresponent al seu àmbit funcional.

14.4 Quan en aplicació d'allò que es preveu en l'apartat anterior hagi de fragmentar-se la superfície disponible, el dimensionament que no pugui materialitzar-se en un primer projecte només podrà emparar noves sol·licituds de llicència comercial transcorreguts dos anys des de l'entrada en vigor del PTSEC.

Article 15
Criteris per a la gestió del dimensionament

15.1 Les implantacions de centres comercials reduiran del seu propi dimensionament la superfície de venda dels mitjans i petits establiments que el conformin. En aquests casos, quan el centre comercial incorpori grans establiments comercials individuals, el dimensionament es reduirà respecte a allò previst per a cada un dels formats corresponents. Aquestes tipologies d'establiments, quan s'integrin en un centre comercial només podran incrementar fins a un 50% la superfície de venda d'aquest.

15.2 Les implantacions catalogades com a gran magatzem només es podran autoritzar quan existeixi un dimensionament al PTSEC específicament previst per a aquest format que possibiliti la totalitat del projecte. Addicionalment, podran incorporar a la superfície prevista un establiment en format supermercat. A banda d'això, i amb independència de les seccions o establiments que s'hi integrin, el gran magatzem en cap cas podrà incrementar la seva superfície amb el dimensionament previst per als formats d'hipermercat o superfície especialitzada.

Article 16
Criteris per a la implantació dels centres comercials de fabricants

16.1 Durant el període 2006-2009, mentre que no es revisi el PTSEC, es podran autoritzar implantacions de centres comercials de fabricants sempre que no es superi la dotació de 5 m^2 de superfície de venda per cada 1.000 habitants de l'àrea d'influència de l'establiment projectat i la implantació no superi els 10.000 m^2 de superfície de venda.

Aquest creixement no reduirà l'establert a l'annex 1.

16.2 Durant els dos primers anys de vigència del PTSEC només podrà autoritzar-se un únic projecte de centre comercial de fabricants. En la seva autorització es tindrà en compte la seva localització en comarques amb un pes específic important de la indústria tèxtil i amb una especial incidència de la seva evolució.

Capítol 3
Trama urbana consolidada

Article 17
Determinació gràfica de les trames urbanes consolidades i les concentracions comercials

17.1 D'acord amb els articles 2.5 i 4.4 de la Llei 18/2005, de 27 de desembre, d'equipaments comercials, es delimita com a annex gràfic amb caràcter normatiu el perímetre corresponent a les trames urbanes consolidades de tots els municipis de més de 25.000 habitants i de les capitals de comarca i relaciona les concentracions comercials identificades, que s'incorporen als plànols normatius del pla.

A l'annex 3 s'enumeren els municipis que han estat objecte de delimitació al PTSEC, i a l'annex 4 s'identifiquen les concentracions comercials existents a Catalunya en el moment d'entrada en vigor d'aquesta normativa.

Als efectes de determinar la distància mínima que ha de ser considerada per a la determinació de l'existència d'una concentració comercial, en els casos en què existeixin barreres físiques significatives, la distància entre establiments es calcularà tenint en compte l'itinerari més curt possible en cotxe. En aquest sentit, es considerarà barrera física significativa les vies de tren, els rius, així com les carreteres i les rieres d'amplada superior a 12 metres.

17.2 Les trames urbanes consolidades de la resta de municipis de menys de 25.000 habitants i que compten amb una concentració comercial també es delimiten gràficament als plànols normatius del pla.

Article 18
Definició de trama urbana

18.1 Als efectes de determinar la localització d'un establiment en l'aplicació de l'article 4 de la Llei, i per establir quan es produeix l'existència de concentracions comercials definides per l'apartat 4 de l'article 2 de la Llei, 18/2005, de 27 de desembre, d'equipaments comercials, s'entén per trama urbana consolidada, les àrees on, d'acord amb el planejament urbanístic vigent, resideix la població majoritàriament, la continuïtat dels edificis residencials plurifamiliars i les trames comercials inserides amb els usos residencials.

18.2 S'ha d'entendre per trames comercials inserides amb els usos residencials, la distribució dels establiments comercials integrada amb els usos residencials dominants en la zona, amb la presència de locals situats als baixos dels edificis residencials o en edificacions independents sempre que configurin una ordenació urbanística unitària.

Article 19
Modificació de les delimitacions de les trames urbanes consolidades establertes al PTSEC

19.1 Les delimitacions de les trames urbanes consolidades establertes al PTSEC a què fan referència els articles anteriors podran ser modificades per incorporar sectors de planejament urbanístic que disposin del planejament derivat aprovat definitivament i vigent.

Es considerarà element essencial en aquesta delimitació que el sector de planejament prevegi com a mínim dos-cents cinquanta habitatges, amb tipologia d'eixample plurifamiliar i amb una densitat superior a quaranta habitatges per hectàrea.

En aquests sectors incorporats a la nova delimitació de la TUC no es podran atorgar llicències comercials per a implantacions que la requereixin fins que les obres d'urbanització dels sectors es trobin executades. En aquells casos en què un sector es trobi dividit en més d'un polígon d'actuació urbanística, només es podran atorgar llicències comercials, per a implantacions que les requereixin, a projectes localitzats en els polígons que incorporin com a mínim 250 habitatges amb tipologia plurifamiliar i amb una densitat superior a quaranta habitatges per hectàrea.

19.2 Mitjançant ordre del conseller, el departament competent en matèria de comerç, promourà d'ofici o a instància de l'ajuntament interessat que ho sol·liciti, una modificació de la delimitació de la trama urbana consolidada dels municipi pels quals s'hagi efectuat la delimitació gràfica de la trama urbana consolidada al PTSEC, per incorporar els sectors de planejament indicats a l'apartat anterior. En el tràmit d'aprovació de l'ordre esmentada caldrà donar audiència a l'ajuntament corresponent i escoltar la Comissió d'Equipaments Comercials. En els casos en què la iniciativa per a la delimitació provingui de l'Ajuntament, caldrà que aquesta es prengui per acord del ple del consistori.

19.3 En tot cas, en els procediments d'atorgament de llicència comercial de la Generalitat, caldrà que, quan es tracti d'implantacions ubicades en zones que hagin estat objecte de delimitació de la trama urbana consolidada mitjançant el mecanisme de l'apartat anterior, l'informe preceptiu que emet l'ajuntament justifiqui que el terreny on es projecta l'establiment comercial està inclòs en un sector que compleix els requisits que es descriuen a l'apartat primer d'aquest article.

19.4 Per a la tramitació d'ordre del conseller del departament competent en matèria de comerç per a la modificació de la trama urbana consolidada, quan es tracti d'una sol·licitud a instància d'un ajuntament, caldrà que s'aporti la documentació següent:

a) Memòria justificativa de la proposta.

b) Plànols a escala 1:5000 de la zona a incorporar a la TUC.

c) Expedient administratiu aprovat pel ple de l'ajuntament.

El conseller o consellera competent en matèria de comerç, ha d'aprovar i publicar l'ordre

amb la delimitació definitiva en el termini de tres mesos, a partir de la data de presentació de la sol·licitud en el registre del departament competent en matèria de comerç. Transcorregut aquest termini sense haver aprovat l'ordre, la delimitació s'entendrà efectuada en els termes previstos a la proposta formulada per l'ajuntament.

Article 20
Delimitació de la trama urbana consolidada d'aquells municipis amb poblacions inferiors a 25.000 habitants i que no siguin capital de comarca

Alternativament als supòsits anteriors, el departament competent en matèria de comerç podrà promoure, d'ofici o a instància de l'ajuntament interessat, la delimitació de la trama urbana consolidada dels municipis pels quals no s'hagi efectuat la delimitació gràfica de la trama urbana consolidada al PTSEC. Per portar a terme aquesta delimitació s'haurà de tenir en compte els criteris establerts a l'article 18 d'aquest Decret, així com l'establert a l'article 19 pel que fa a la seva tramitació.

Article 21
Delimitació de les trames urbanes consolidades als programes d'orientació per als equipaments comercials

En concordança amb els articles 19 i 20, l'aprovació definitiva dels programes d'orientació per als equipaments comercials que incorporin la delimitació gràfica de la trama urbana consolidada d'un municipi o la modificació de la seva delimitació, es portarà a terme mitjançant una ordre del conseller competent en matèria de comerç d'acord amb els criteris que es preveuen als articles anteriors. Quan el POEC plantegi la delimitació inicial de la trama urbana consolidada del municipi o la seva modificació, la seva aprovació definitiva per part del departament competent en matèria de comerç, si s'escau, es farà mitjançant ordre en la qual es farà esment explícit de la delimitació o de la modificació corresponent i s'annexarà el seu dibuix sobre plànol.

Article 22
Admissió a tràmit de les llicències comercials de la Generalitat

Es considera requisit indispensable per a l'admissibilitat a tràmit d'una sol·licitud de llicència comercial de la Generalitat la delimitació prèvia de la trama urbana consolidada del municipi que es tracti, mitjançant qualsevol de les formes establertes a la present normativa. Aquesta obligació no serà exigible quan l'establiment projectat s'aculli a alguna de les excepcions previstes a l'apartat 8 de l'article 4 de la Llei 18/2005, de 27 de desembre, d'equipaments comercials.

Disposicions addicionals

Primera

—1 Les implantacions comercials ubicades dins les zones d'accés no restringit de les estacions ferroviàries que han d'acollir el tren d'alta velocitat a què es refereix l'article 13.6 de la Llei 18/2005, de 27 de desembre, d'equipaments comercials, podran tenir una superfície de venda no computable dins el dimensionament de creixement previst en l'annex 1 de, com a màxim, 5.000 m^2, inclosa la preexistent. Tampoc computaran en el dimensionament de creixement previst les implantacions comercials ubicades en les zones d'accés restringit. En qualsevol cas, la composició de l'oferta comercial només podrà consistir en establiments comercials amb una superfície de venda no superior a 1.000 m^2, havent d'adequar-se a les necessitats pròpies dels viatgers.

—2 Les noves implantacions comercials a les zones d'accés no restringit de les noves terminals a què es refereix l'article 13.6 de la Llei 18/2005, de 27 de desembre, d'equipaments comercials, que, si s'escau, resultin de l'ampliació d'un aeroport d'interès general, podran incorporar establiments comercials que en el seu conjunt no superin els 1.000 m^2 de superfície de venda. Pel que fa a les zones d'accés restringit als passatgers d'aquestes instal·lacions aeroportuàries, podran assolir un màxim de 5.000 m^2 de superfície de venda no subjecta a dimensionament, inclosa la preexistent. En qualsevol dels casos, l'oferta comercial haurà de ser adequada a les necessitats pròpies dels viatgers.

Segona

Els planejaments urbanístics que desenvolupin un sector de caràcter residencial, aprovats amb posterioritat a l'entrada en vigor del Pla territorial sectorial d'equipaments comercials 2006-2009 (PTSEC), podran fer reserves, dintre dels usos comercials, per a un establiment comercial de, com a màxim, 1.000 m^2 de superfície de venda, de la qual la corresponent al format supermercat no podrà superar, en cap cas els 800 m^2. Aquesta reserva es podrà fer per cada 450 habitatges que es prevegin i, si s'escau, hauran d'obtenir l'informe del director general de Comerç.

Tercera

Les capitals de comarca que no disposin de cap mitjà establiment comercial en format supermercat dins el seu terme municipal, podran autoritzar un establiment d'aquesta categoria tenint en compte que la seva superfície de venda no superi els 800 m^2.

Quarta

En virtut del que preveu l'article 13.7 de la Llei 18/2005, de 27 de desembre, d'equipaments comercials, el municipi de la Jonquera, atesa l'especial vinculació de les seves activitats econòmiques amb el comerç transfronterer, pot afegir 5.000 m^2 de superfície de venda a les previsions recollides en els annexos d'aquest Pla. Només podran destinar-se a la venda d'alimentació fins a un màxim de 2.000 m^2. D'altra banda, les implantacions d'establiments alimentaris no podran superar, ni individualment ni col·lectivament, els 1.000 m^2 de superfície de venda.

D'aquesta mateixa excepció podran beneficiar-se, en conjunt, els municipis de Les i Bossòst, atesa també la vinculació del Baix Aran amb el comerç transfronterer. No es podrà materialitzar en un mateix projecte ni en un mateix municipi més del 50% del dimensionament establert per al conjunt dels dos municipis.

Cinquena

La implantació d'establiments comercials en els àmbits d'aplicació de la Llei 2/1989, de 16 de febrer, de centres recreatius turístics, no sobrepassarà, en el període 2006-2009, la xifra de 30.000 m^2 de superfície de venda i s'haurà de localitzar en les finques més properes a la trama urbana consolidada.

El desenvolupament comercial haurà de ser en format de recinte comercial. Fins a un 40% de la superfície de venda podrà estar composada per establiments comercials individuals de, com a màxim, 3.000 m^2. La resta de superfície comercial haurà d'estar composada per establiments que, de forma individual, no superin els 1.000 m^2 de superfície de venda. L'oferta comercial haurà d'ésser coherent amb el projecte global de centre recreatiu turístic aprovat per la Generalitat mitjançant el Decret 152/1989, de 23 de juny.

En qualsevol cas, el projecte en qüestió queda subjecte a l'obtenció de la corresponent llicència comercial de la Generalitat.

Sisena

Les modificacions del planejament urbanístic a què es refereix la lletra c) de la disposició transitòria desena de la Llei 18/2005, de 27 de desembre, d'equipaments comercials, que comportin un canvi d'ubicació dels equipaments comercials que s'hi preveu, requerirà l'informe favorable del departament competent en matèria de comerç.

Setena

Les implantacions comercials ubicades dins de ports esportius, en instal·lacions construïdes mitjançant el sistema de concessió administrativa i atorgades mitjançant concurs públic, sempre que es compleixin els criteris d'ubicació establerts a l'article 4.1 de la Llei 18/2005, podran afegir al seu dimensionament una superfície comercial de 6.000 m^2 de superfície de venda. Aquest dimensionament podrà acollir un únic establiment comercial de venda de material esportiu, amb un màxim de 4.000 m^2 de superfície de venda, sempre que l'oferta comercial tingui, essencialment, relació amb activitats nàutiques. La resta de l'oferta comercial haurà de materialitzar-se en format d'establiments que no superin els 1.000 m^2 de superfície de venda.

Vuitena

—1 En l'adaptació dels plans d'ordenació urbanística municipal que tinguin per objecte incorporar les determinacions dels plans territorials parcials i els plans directors urbanístics, amb l'informe previ de la Direcció General de Comerç, es podrà preveure un dimensionat comercial extraordinari, addicional al determinat al PTSEC 2006-2009, per aquells municipis als quals les noves determinacions del planejament territorial suposen increments poblacionals per a la creació de nous sectors de desenvolupament urbanístic vinculats a operacions estratègiques i de reequilibri territorial. En aquests casos, el dimensionat comercial addicional es calcularà prenent com a base de càlcul l'increment de població previst i l'augment del nombre d'habitatges, respecte el determinat al PTSEC 2006-2009, en base amb la nova demanda residencial generada per l'increment de població i de llocs

de treball que resulten dels nous sectors de desenvolupament.

En qualsevol cas, l'informe de la Direcció General de Comerç, que es regirà per allò previst a l'article 19.2 de la Llei 18/2005, serà favorable quan la proposta del Pla incorpori un dimensionament extraordinari màxim de 0,52 m² de superfície de venda per a formats regulats per cada habitant que prevegi el propi pla.

—2 D'altra banda, el Govern podrà aprovar, de forma extraordinària, creixements comercials en formats regulats, sempre que es compleixin els requisits següents: que siguin actuacions previstes en el Pla territorial general de Catalunya per corregir els desequilibris en el territori, que siguin d'iniciativa pública, que configurin un caràcter de ciutat complex on s'incorporin usos residencials, tecnològics i terciaris, que tinguin caràcter estratègic a nivell de Catalunya. Per tal d'assegurar una certa proporcionalitat, la superfície de venda màxima prevista en formats regulats no sobrepassarà l'1% del sostre total de l'actuació i es materialitzarà mitjançant un projecte integral que incorpori la màxima varietat d'oferta comercial, així com l'àmplia presència de formats comercials.

Disposicions transitòries

Primera

—1 Els planejaments informats pel director general de Comerç que de conformitat amb allò que es preveia a la disposició addicional 1a del Decret 211/2001, de 24 de juliol, pel qual s'aprova el PTSEC 2001-2004, podien materialitzar un mitjà establiment alimentari de tipus supermercat, mantindran aquesta opció durant la vigència d'aquest PTSEC.

—2 Els planejaments que a l'entrada en vigor d'aquesta normativa es trobin aprovats inicialment i encara no hagin obtingut l'informe previst a l'article 19 de la Llei 18/2005, de 27 de desembre, d'equipaments comercials, no es podran acollir a allò previst a la disposició addicional primera del Decret 211/2001, de 24 de juliol, pel qual s'aprova el PTSEC 2001-2004, i podran materialitzar únicament l'establiment alimentari que s'hi preveu, respectant en tot cas les limitacions introduïdes per l'article 13.8 de la Llei 18/2005, de 27 de desembre, d'equipaments comercials.

Segona

Els municipis podran executar les actuacions comercials que es preveuen en els POEC definitivament aprovats i vigents a la data d'entrada en vigor de la Llei 18/2005, de 27 de desembre, d'equipaments comercials. Aquesta possibilitat s'extingirà en finalitzar la vigència d'aquest PTSEC. Els creixements de superfície comercial que es materialitzin a l'empara d'aquesta disposició es podran descomptar, si s'escau, del dimensionament previst pel PTSEC en els formats de gran magatzem i centre comercial.

Els ajuntaments podran sol·licitar la modificació de la localització dels metres quadrats de creixement previstos en el POEC, durant la vigència d'aquest, per poder reubicar-los dintre de la trama urbana consolidada del municipi, quan ho aconsellin circumstàncies relacionades amb l'oferta comercial, l'adaptació de la distribució dels equipaments comercials o les modificacions de la demanda dels consumidors. La sol·licitud de modificació, la qual haurà d'estar degudament motivada i aprovada pel ple de l'ajuntament, serà atorgada pel conseller o consellera competent en matèria de comerç, a proposta de la persona titular de la Direcció General de Comerç.

Tercera

El PTSEC 2006-2009 serà d'aplicació per a totes les sol·licituds de llicències comercials en tràmit a la seva entrada en vigor, llevat d'aquelles objecte de l'excepció prevista per a la suspensió de llicències establerta a la disposició transitòria vuitena de la Llei 18/2005, de 27 de desembre, d'equipaments comercials, a les quals els serà d'aplicació el PTSEC 2001-2004 en aquells casos en què es tracti d'una norma més beneficiosa.

Quarta

En aquells municipis que en el moment de l'entrada en vigor d'aquest PTSEC, tinguin zones que compleixen les condicions establertes a l'article 19 d'aquest Decret per modificar la TUC, podran tramitar la modificació de la seva trama pel procediment abreujat durant els primers tres mesos de vigència del PTSEC. En la tramitació de la delimitació de les TUC per a aquest procediment no serà requisit indispensable que la proposta sigui estudiada per la Comissió d'Equipaments Comercials. Transcorregut el termini d'un mes sense l'aprovació i publicació de l'Ordre, la delimitació s'entendrà efectuada en els termes previstos a la proposta efectuada per l'ajuntament.

Annex 1

Càlcul del dimensionament

Annex 1.1 Supermercats

P5=Població 2005; P9=Població 2009 (1); OS=OSM-DSM' (2); CS=Creixement supermercat (m²).

Àmbit	P5	P9	OS	CS
Àmbit Metropolità	3.177.105	3.403.817	-533,7702	80.174
Alt Penedès (10.490 m² de supermercats existents l'any 2005)				
Gelida (**)	5.650	–	-1,9812	–
Olèrdola	2.864	–	-2,2883	–
Sant Llorenç d'Hortons	2.022	–	0,0329	–
Sant Martí Sarroca	2.721	–	-2,0616	–
Sant Pere de Riudebitlles	2.176	–	-1,6179	–
Sant Sadurní d'Anoia	11.359	–	-4,9404	–
Santa Margarida i els Monjos	5.933	–	-4,5753	1.062
Subirats	2.820	–	-2,2705	527
Torrelles de Foix (**)	2.175	–	-0,7305	–
Vilafranca del Penedès (*)	35.864	–	12,8612	–
Total comarca	93.408	100.224	-7,5715	1.589
Baix Llobregat (91.932 m² de supermercats existents l'any 2005)				
Abrera	9.839	–	-7,7571	–
Begues	5.470	–	-3,7510	871
Castelldefels (**)	56.718	–	23,8339	–
Cervelló	7.350	–	-2,5638	595
Collbató	3.337	–	-2,1692	504
Corbera de Llobregat	12.025	–	-2,5747	–
Cornellà de Llobregat	84.131	–	-36,4660	–
Esparreguera	20.740	–	0,0424	–
Esplugues de Llobregat	46.550	–	-4,4726	810
Gavà	44.210	–	-10,6797	–
Martorell	25.766	–	-0,0509	–
Molins de Rei	23.069	–	-3,9013	–
Olesa de Montserrat	21.114	–	-0,2447	–
Pallejà	10.192	–	3,9522	–
Palma de Cervelló, la	2.923	–	-2,1845	507
Papiol, el	3.686	–	-2,8270	656
Prat de Llobregat, el	63.190	–	-18,7972	–
Sant Andreu de la Barca	24.863	–	-3,8786	810
Sant Boi de Llobregat	81.181	–	-17,2236	–
Sant Climent de Llobregat	3.443	–	-2,3736	551
Sant Esteve Sesrovires	6.310	–	-4,6774	1.086
Sant Feliu de Llobregat (*)	42.267	–	-9,9509	1.456
Sant Joan Despí	31.162	–	-1,2746	–
Sant Just Desvern	15.282	–	-4,7474	849
Sant Vicenç dels Horts	26.676	–	-8,1393	–
Santa Coloma de Cervelló (**)	6.964	–	-0,5424	–
Torrelles de Llobregat (**)	4.604	–	-1,5123	–
Vallirana	12.339	–	-5,5942	1.299
Viladecans	61.043	–	-15,9946	1.509
Total comarca	757.814	825.590	-146,5199	11.503
Barcelonès (54.869 m² de supermercats existents l'any 2005)				
Badalona	218.553	–	-90,5171	14.081
Hospitalet de Llobregat, l'	252.884	–	-64,1073	7.442
Sant Adrià de Besòs	32.940	–	-11,5278	–

Àmbit	P5	P9	OS	CS
Santa Coloma de Gramenet	118.129	–	-15,2693	2.446
Total comarca (sense Barcelona)	622.506	622.722	-181,4215	23.969
Garraf (26.635 m² de supermercats existents l'any 2005)				
Canyelles	3.127	–	-2,2419	521
Cubelles (**)	10.617	–	10,3657	–
Olivella	2.179	–	-1,3808	–
Sant Pere de Ribes (**)	26.108	–	0,5500	–
Sitges (**)	24.470	–	5,2149	–
Vilanova i la Geltrú (*) (**)	61.427	–	48,1177	–
Total comarca	127.928	138.422	60,6256	521
Maresme (42.681 m² de supermercats existents l'any 2005)				
Alella (**)	8.940	–	-3,3247	772
Arenys de Mar	13.860	–	1,9052	–
Arenys de Munt (**)	7.369	–	-2,6622	618
Argentona	10.868	–	-8,2029	1.905
Cabrera de Mar	4.119	–	-1,1034	–
Cabrils (**)	6.238	–	0,9714	–
Caldes d'Estrac (**)	2.508	–	-1,0711	–
Calella (**)	16.927	–	-0,8016	–
Canet de Mar	12.429	–	-11,0629	2.569
Dosrius	4.093	–	-2,9276	680
Malgrat de Mar (**)	16.833	–	1,5308	–
Masnou, el	21.464	–	-7,1136	1.338
Mataró (*)	116.698	–	-34,2537	–
Montgat	9.112	–	-6,7074	1.557
Palafolls	7.098	–	-6,0439	1.403
Pineda de Mar (**)	24.702	–	13,4619	–
Premià de Dalt	9.768	–	2,9036	–
Premià de Mar	27.653	–	-9,9960	914
Sant Andreu de Llavaneres (**)	9.180	–	-3,3407	776
Sant Cebrià de Vallalta	2.575	–	-2,0627	–
Sant Pol de Mar (**)	4.597	–	0,7936	–
Sant Vicenç de Montalt	4.771	–	-3,7427	869
Santa Susanna (**)	2.868	–	-7,0045	1.626
Teià	5.835	–	-4,2103	978
Tiana	7.079	–	-4,9630	1.152
Tordera	12.597	–	-6,2725	–
Vilassar de Dalt	8.011	–	-6,0575	1.406
Vilassar de Mar	18.900	–	3,1670	–
Total comarca	398.502	434.228	-108,1913	18.562
Vallès Occidental (117.516 m² de supermercats existents l'any 2005)				
Badia del Vallès	14.230	–	-7,6522	1.777
Barberà del Vallès	27.827	–	-2,8904	–
Castellar del Vallès	20.437	–	10,1199	–
Castellbisbal	10.842	–	-2,9140	514
Cerdanyola del Vallès	57.114	–	-4,6728	803
Matadepera	7.966	–	-5,4068	1.255
Montcada i Reixac	31.725	–	-10,9932	–
Palau-solità i Plegamans (**)	12.836	–	7,0550	–
Polinyà	6.428	–	-5,0198	1.166
Ripollet	34.735	–	-6,8006	–
Rubí	68.102	–	-21,9071	2.773
Sabadell (*)	196.971	–	-32,7759	–
Sant Cugat del Vallès	70.514	–	0,9391	–
Sant Llorenç Savall (**)	2.229	–	-0,8454	–
Sant Quirze del Vallès	16.581	–	-11,2561	–
Santa Perpètua de Mogoda	21.409	–	7,8303	–
Sentmenat	6.988	–	-5,0269	1.167
Terrassa (*)	194.947	–	16,7889	–
Vacarisses	4.592	–	-2,9891	694
Viladecavalls	6.890	–	-5,1327	1.192
Total comarca	815.628	882.560	-83,5500	11.340
Vallès Oriental (49.941 m² de supermercats existents l'any 2005)				
Aiguafreda	2.308	–	-1,7543	–
Ametlla del Vallès, l'	7.319	–	-5,2391	1.216
Bigues i Riells (**)	7.155	–	-2,5895	601
Caldes de Montbui	15.536	–	-3,2341	751
Canovelles	14.668	–	-4,8904	897
Cànoves i Samalús	2.375	–	-1,6982	–
Cardedeu	15.018	–	1,2533	–

Àmbit	P5	P9	OS	CS
Castellterçol	2.195	–	-1,6657	–
Franqueses del Vallès, les	15.196	–	-11,0203	1.833
Garriga, la	13.472	–	4,2564	–
Granollers (*)	57.796	–	34,5911	–
Llagosta, la	13.455	–	-8,1334	–
Lliçà d'Amunt (**)	12.439	–	-0,6134	–
Lliçà de Vall	5.821	–	-4,8416	1.124
Llinars del Vallès	8.166	–	-3,5841	832
Martorelles	4.903	–	-4,1766	970
Mollet del Vallès	51.218	–	8,7289	–
Montmeló	8.804	–	-1,1484	–
Montornès del Vallès	14.190	–	-6,1706	–
Parets del Vallès	16.202	–	-8,1479	1.419
Roca del Vallès, la	8.946	–	-3,3457	–
Sant Antoni de Vilamajor	4.627	–	-3,1747	737
Sant Celoni	15.081	–	2,6378	–
Sant Feliu de Codines (**)	5.282	–	-1,8994	–
Sant Fost de Campsentelles	7.265	–	-5,2835	1.227
Sant Pere de Vilamajor	3.444	–	-2,3165	538
Santa Eulàlia de Ronçana (**)	5.814	–	-2,0423	–
Santa Maria de Palautordera	7.762	–	-1,8826	–
Vilanova del Vallès	3.282	–	-2,3454	545
Total comarca	361.319	400.071	-39,7301	12.689
Àmbit Comarques Gironines	650.601	671.891	308,3582	10.345
Alt Empordà (46.021 m² de supermercats existents l'any 2005)				
Cadaqués	2.623	–	-5,0935	1.183
Castelló d'Empúries (**)	9.167	–	26,0044	–
Escala, l'	8.311	–	2,8108	–
Figueres (*)	38.884	–	39,6218	–
Jonquera, la (**)	3.016	–	33,6023	–
Llançà (**)	4.371	–	0,7951	–
Roses (**)	15.535	–	22,8981	–
Vilafant	4.852	–	-3,2072	745
Total comarca	118.950	120.919	117,4318	1.927
Baix Empordà (53.910 m² de supermercats existents l'any 2005)				
Begur (**)	3.986	–	3,0033	–
Bisbal d'Empordà, la (*) (**)	9.196	–	13,4560	–
Calonge	9.162	–	7,5921	–
Castell-Platja d'Aro (**)	9.239	–	22,7494	–
Palafrugell (**)	20.509	–	21,8729	–
Palamós (**)	16.817	–	12,0213	–
Pals (**)	2.335	–	8,4266	–
Sant Feliu de Guíxols (**)	20.318	–	26,7976	–
Santa Cristina d'Aro (**)	3.983	–	3,0128	–
Torroella de Montgrí (**)	10.228	–	18,2144	–
Total comarca	120.302	124.583	137,1461	0
Garrotxa (8.163 m² de supermercats existents l'any 2005)				
Besalú (**)	2.211	–	-0,7715	–
Olot (*)	31.271	–	6,8110	–
Sant Joan les Fonts	2.631	–	-2,0535	–
Vall d'en Bas, la (**)	2.616	–	-0,9492	–
Total comarca	51.786	53.026	3,0368	0
Gironès (42.947 m² de supermercats existents l'any 2005)				
Bescanó	3.762	–	-2,7738	644
Cassà de la Selva	8.612	–	4,2582	–
Celrà	3.510	–	1,4592	–
Girona (*)	86.672	–	57,4084	–
Llagostera	6.764	–	-3,4586	803
Quart	2.629	–	-1,9737	–
Salt	27.370	–	23,8876	–
Sant Gregori	2.844	–	-2,0875	–
Sant Julià de Ramis	2.495	–	-1,7796	–
Sarrià de Ter	4.036	–	-3,1676	735
Vilablareix	2.189	–	-1,6213	–
Total comarca	160.838	170.536	70,1514	2.182
Pla de l'Estany (6.491 m² de supermercats existents l'any 2005)				
Banyoles (*)	16.938	–	13,9603	–
Cornellà del Terri	2.017	–	-1,6943	–
Porqueres	4.060	–	-3,6509	848
Total comarca	27.905	30.011	8,6152	848

Àmbit	P5	P9	OS	CS
Ripollès (7.051 m² de supermercats existents l'any 2005)				
Campdevànol (**)	3.432	–	-1,1713	–
Camprodon (**)	2.446	–	7,9357	–
Ribes de Freser (**)	2.044	–	-0,7903	–
Ripoll (*) (**)	10.762	–	16,7606	–
Sant Joan de les Abadesses (**)	3.621	–	-1,2627	–
Total comarca	26.400	26.349	21,4720	0
Selva (32.361 m² de supermercats existents l'any 2005)				
Amer	2.237	–	-1,7594	–
Anglès	5.191	–	1,9470	–
Arbúcies	6.002	–	-2,5990	603
Blanes (**)	36.711	–	47,8167	–
Breda	3.625	–	-2,7663	642
Caldes de Malavella	5.280	–	-4,1635	967
Cellera de Ter, la	2.064	–	-1,5999	–
Hostalric	3.459	–	0,9338	–
Lloret de Mar (**)	29.445	–	7,0000	–
Maçanet de la Selva	5.354	–	-4,0151	932
Riells i Viabrea	3.035	–	-2,4895	578
Sant Hilari Sacalm	5.474	–	-2,1134	–
Santa Coloma de Farners (*)	10.557	–	-4,0565	942
Sils	3.947	–	-3,1152	723
Tossa de Mar (**)	5.260	–	-1,2380	–
Vidreres	6.215	–	-1,1665	–
Vilobí d'Onyar	2.664	–	-2,0500	–
Total comarca	144.420	146.467	24,5653	5.388
Àmbit Camp Tarragona	530.115	556.869	34,9600	7.726
Alt Camp (9.645 m² de supermercats existents l'any 2005)				
Alcover	4.405	–	-1,4139	–
Valls (*)	22.851	–	22,4223	–
Total comarca	40.017	41.802	21,0084	0
Baix Camp (33.270 m² de supermercats existents l'any 2005)				
Cambrils (**)	26.209	–	9,7552	–
Castellvell del Camp	2.340	–	-1,3223	–
Mont-roig del Camp (**)	8.896	–	4,3135	–
Reus (*)	99.505	–	28,2333	–
Riudoms	5.763	–	-4,2397	984
Selva del Camp, la	4.821	–	-3,4693	805
Vandellòs i l'Hospitalet de l'Infant (**)	5.008	–	-2,7828	646
Total comarca	167.889	177.456	30,4879	2.436
Baix Penedès (18.225 m² de supermercats existents l'any 2005)				
Albinyana	2.036	–	-1,6030	–
Arboç, l'	4.562	–	4,1929	–
Banyeres del Penedès	2.303	–	-1,5615	–
Bisbal del Penedès, la	2.680	–	-2,2032	512
Calafell (**)	18.905	–	14,7559	–
Cunit (**)	9.017	–	2,2240	–
Santa Oliva	2.700	–	3,6377	–
Vendrell, el (*) (**)	30.225	–	16,5731	–
Total comarca	79.967	81.016	36,0158	512
Conca de Barberà (1.210 m² de supermercats existents l'any 2005)				
Espluga de Francolí, l'	3.814	–	-3,1209	725
Montblanc (*)	6.632	–	-0,3326	–
Santa Coloma de Queralt	2.991	–	-2,2403	520
Total comarca	20.057	21.147	-5,6938	1.245
Priorat (0 m² de supermercats existents l'any 2005)				
Falset (*) (3)	2.658	–	-1,9325	–
Total comarca	9.665	9.659	-1,9325	0
Tarragonès (39.281 m² de supermercats existents l'any 2005)				
Altafulla (**)	3.993	–	4,6899	–
Catllar, el	3.221	–	-2,5083	582
Constantí	5.608	–	-1,6052	–
Creixell (**)	2.441	–	-2,3200	539
Morell, el	2.606	–	-2,1568	501
Pallaresos, els	3.144	–	-2,1342	–
Pobla de Montornès, la	2.123	–	-1,3650	–
Roda de Barà (**)	4.547	–	1,5410	–
Salou (**)	20.139	–	-9,0478	1.912
Tarragona (*)	128.152	–	-6,9197	–
Torredembarra (**)	13.280	–	7,5488	–
Vila-seca (**)	15.875	–	12,7140	–
Total comarca	212.520	225.789	-1,5633	3.533
Àmbit Terres Ebre	174.792	178.100	21,3128	2.324
Baix Ebre (17.117 m² de supermercats existents l'any 2005)				
Aldea, l'	3.693	–	-0,0311	–
Ametlla de Mar, l' (**)	6.438	–	-1,0336	–
Ampolla, l'	2.518	–	-2,9983	696
Camarles	3.279	–	-0,0189	–
Deltebre (**)	10.943	–	12,3142	–
Perelló, el	2.355	–	-1,7278	–
Roquetes	7.232	–	1,6101	–
Tortosa (*)	33.705	–	-17,0652	–
Total comarca	74.962	76.640	25,1797	696
Montsià (11.561 m² de supermercats existents l'any 2005)				
Alcanar (**)	9.311	–	0,6195	–
Amposta (*)	18.719	–	5,3230	–
Sant Carles de la Ràpita (**)	13.181	–	13,0580	–
Sant Jaume d'Enveja	3.355	–	-2,4580	571
Santa Bàrbara	3.613	–	-1,0988	–
Sénia, la	5.969	–	-1,0038	–
Ulldecona	6.325	–	-4,5514	1.057
Total comarca	64.181	66.859	9,8884	1.627
Ribera d'Ebre (4.361 m² de supermercats existents l'any 2005)				
Flix	4.029	–	2,9256	–
Móra d'Ebre (*)	5.012	–	4,1491	–
Móra la Nova	3.214	–	2,3883	–
Total comarca	22.925	22.124	9,4630	0
Terra Alta (0 m² de supermercats existents l'any 2005)				
Batea	2.094	–	-1,5187	–
Gandesa (*) (3)	3.028	–	-2,1003	–
Total comarca	12.724	12.477	-3,6190	0
Àmbit Ponent	329.711	335.245	-22,0452	2.897
Garrigues (1.218 m² de supermercats existents l'any 2005)				
Arbeca	2.484	–	-1,6100	–
Borges Blanques, les (*)	5.519	–	1,2087	–
Juneda	3.222	–	-2,1279	–
Total comarca	19.974	19.831	-2,5292	0
Noguera (5.743 m² de supermercats existents l'any 2005)				
Artesa de Segre	3.696	–	-2,6091	606
Balaguer (*)	15.281	–	4,7967	–
Ponts	2.378	–	-0,0156	–
Total comarca	37.565	37.461	2,1720	606
Pla d'Urgell (6.868 m² de supermercats existents l'any 2005)				
Bell-lloc d'Urgell	2.255	–	-1,5202	–
Bellvís	2.294	–	-1,5752	–
Linyola	2.587	–	-1,8275	–
Mollerussa (*)	11.829	–	5,5327	–
Torregrossa	2.311	–	-1,6635	–
Total comarca	33.105	34.406	-1,0536	0
Segarra (3.218 m² de supermercats existents l'any 2005)				
Cervera (*)	8.942	–	0,3595	–
Guissona	4.874	–	2,6577	–
Total comarca	20.996	22.265	3,0172	0
Segrià (28.430 m² de supermercats existents l'any 2005)				
Aitona	2.322	–	-1,5966	–
Alcarràs	5.241	–	2,9376	–
Alcoletge	2.093	–	-1,3809	–
Alfarràs	3.260	–	-2,0830	–
Alguaire	3.023	–	-2,0416	–
Almacelles	6.056	–	-4,0858	949
Almenar	3.599	–	-2,5107	583
Alpicat	4.984	–	-3,3029	–

Àmbit	P5	P9	OS	CS
Lleida (*)	124.709	–	22,9980	–
Rosselló	2.268	–	-1,4351	–
Torrefarrera	2.650	–	-1,6376	–
Torres de Segre	2.007	–	-1,3478	–
Total comarca	183.954	185.341	4,5136	1.532
Urgell (5.439 m² de supermercats existents l'any 2005)				
Agramunt	5.355	–	-2,1337	–
Bellpuig	4.376	–	-3,2711	759
Tàrrega (*)	14.810	–	10,6136	–
Total comarca	34.117	35.941	5,2088	759
Àmbit Comarques Centrals	469.337	495.865	-63,0635	11.687
Anoia (11.503 m² de supermercats existents l'any 2005)				
Calaf	3.271	–	-2,4700	573
Capellades	5.302	–	-1,3347	–
Igualada (*)	35.933	–	7,1419	–
Masquefa	7.070	–	-2,7246	–
Òdena	2.936	–	-2,1945	510
Piera	12.230	–	-4,7150	–
Pobla de Claramunt, la	2.060	–	-1,5845	–
Santa Margarida de Montbui	9.485	–	-4,1178	956
Torre de Claramunt, la	3.063	–	-2,1137	–
Vilanova del Camí	11.555	–	-5,8970	–
Total comarca	105.376	112.099	-20,0098	2.039
Bages (17.903 m² de supermercats existents l'any 2005)				
Artés	4.949	–	-3,4445	800
Avinyó	2.067	–	-1,5931	–
Balsareny	3.277	–	-2,4422	567
Cardona	5.232	–	-3,9971	928
Castellbell i el Vilar	3.307	–	-2,3069	536
Manresa (*)	70.343	–	1,3253	–
Moià (**)	5.142	–	-1,8073	–
Monistrol de Montserrat (**)	2.723	–	-1,0109	–
Navarcles	5.638	–	-3,9917	927
Navàs	5.731	–	-4,1222	957
Pont de Vilomara i Rocafort, el	3.154	–	-1,9897	–
Sallent	7.088	–	2,4015	–
Sant Fruitós de Bages	6.839	–	0,8655	–
Sant Joan de Vilatorrada	10.064	–	-4,9356	–
Sant Salvador de Guardiola	2.753	–	-1,8243	–
Sant Vicenç de Castellet	7.737	–	-3,5132	–
Santpedor	6.037	–	-4,2827	994
Súria	6.202	–	0,9507	–
Total comarca	169.114	176.033	-35,7185	5.709
Berguedà (6.641 m² de supermercats existents l'any 2005)				
Avià	2.015	–	-1,3267	–
Bagà	2.160	–	-1,5007	–
Berga (*)	16.175	–	15,8381	–
Gironella	4.853	–	-1,4198	–
Puig-reig	4.197	–	-2,8787	668
Total comarca	39.746	39.086	8,7121	668
Osona (28.167 m² de supermercats existents l'any 2005)				
Balenyà	3.421	–	-2,5393	590
Calldetenes	2.183	–	-1,5784	–
Centelles	6.493	–	3,7521	–
Gurb	2.189	–	-1,7897	–
Manlleu	19.488	–	8,2256	–
Masies de Voltregà, les	3.067	–	-2,2363	519
Prats de Lluçanès	2.691	–	-2,1511	–
Roda de Ter	5.450	–	-2,3600	–
Sant Hipòlit de Voltregà	3.222	–	-2,3890	555
Sant Julià de Vilatorta	2.729	–	-1,9555	–
Sant Pere de Torelló	2.265	–	-1,7691	–
Sant Quirze de Besora	2.007	–	-1,5436	–
Santa Eugènia de Berga	2.046	–	-1,5527	–
Santa Maria de Corcó	2.200	–	-1,9611	–
Seva	2.956	–	-2,3489	545
Taradell	5.613	–	-4,5743	1.062
Tona	7.030	–	-1,1315	–
Torelló	13.008	–	11,7340	–
Vic (*)	37.825	–	32,2999	–
Total comarca	142.337	155.730	24,1311	3.271
Solsonès (1.819 m² de supermercats existents l'any 2005)				
Solsona (*)	8.571	–	1,3725	–
Total comarca	12.764	12.917	-2,1309	0
Àmbit Alt Pirineu i Aran	70.470	69.619	6,3754	0
Alt Urgell (1.685 m² de supermercats existents l'any 2005)				
Seu d'Urgell, la (*)	12.317	–	1,3725	–
Total comarca	20.936	20.232	1,3725	0
Alta Ribagorça (0 m² de supermercats existents l'any 2005)				
Pont de Suert, el (*) (**) (3)	2.307	–	-0,8177	–
Total comarca	4.004	3.659	-0,8177	0
Cerdanya (4.180 m² de supermercats existents l'any 2005)				
Puigcerdà (*) (**)	8.845	–	10,9899	–
Total comarca	16.862	17.214	10,9899	0
Pallars Jussà (2.366 m² de supermercats existents l'any 2005)				
Pobla de Segur, la (**)	3.043	–	1,2059	–
Tremp (*) (**)	5.286	–	5,5365	–
Total comarca	12.566	12.155	6,7424	0
Pallars Sobirà (0 m² de supermercats existents l'any 2005)				
Sort (*) (**) (3)	2.113	–	-0,9202	–
Total comarca	6.883	6.922	-0,9202	0
Val d'Aran (3.139 m² de supermercats existents l'any 2005)				
Vielha e Mijaran (*) (**)	5.020	–	4,1363	–
Total comarca	9.219	9.437	4,1363	0

(1) Projecció de la població d'acord amb l'escenari mitjà alt de l'IDESCAT.

(2) Facturació supermercats menys despesa comercialitzable canalitzable en MEC o GEC format supermercat. Dades en milions d'euros.

(3) D'acord amb la disposició addicional tercera: un supermercat de com a màxim 800 m² de superfície de venda.

(*) Municipi capital de comarca.

(**) Municipi que ha sol·licitat i obtingut de la Direcció General de Comerç la qualificació de municipi turístic.

Annex 1.2 Hipermercats

P5=Població 2005; P9=Població 2009 (1); OH=OHM-DHM' (2); CH=Creixement hipermercat (m²)

Àmbit	P5	P9	OH	CH
Àmbit Metropolità	3.177.105	3.403.817	674,7104	8.360
Alt Penedès (6.308 m² d'hipermercats existents l'any 2005)				
Vilafranca del Penedès (*)	35.864	–	-0,1984	–
Total comarca (3)	93.408	100.224	-6,9098	0
Baix Llobregat (69.736 m² d'hipermercats existents l'any 2005)				
Castelldefels (**)	56.718	–	-10,5211	–
Cornellà de Llobregat	84.131	–	175,9365	–
Esplugues de Llobregat	46.550	–	-17,4571	–
Gavà	44.210	–	59,7211	–
Martorell	25.766	–	5,3899	–
Prat de Llobregat, el	63.190	–	86,5975	–
Sant Andreu de la Barca	24.863	–	-9,0712	–
Sant Boi de Llobregat	81.181	–	93,6078	–
Sant Feliu de Llobregat (*)	42.267	–	3,9480	–
Sant Joan Despí	31.162	–	-11,7459	–
Sant Vicenç dels Horts	26.676	–	-9,8078	–
Viladecans	61.043	–	-23,6018	–
Total comarca (4)	757.814	825.590	296,9771	0
Barcelonès (41.320 m² d'hipermercats existents l'any 2005)				
Barcelonès Nord (26.212 m² d'hipermercats existents l'any 2005)				
Badalona	218.553	–	53,4129	–
Sant Adrià de Besòs	32.940	–	96,2787	–
Santa Coloma de Gramenet	118.129	–	-38,3061	–
Total Barcelonès Nord (4)	369.622	371.049	111,3856	0

Àmbit	P5	P9	OH	CH
Barcelonès Sud (15.108 m² d'hipermercats existents l'any 2005)				
Hospitalet de Llobregat, l'	252.884	–	37,8703	–
Total Barcelonès Sud	252.884	251.673	37,8703	0
Total comarca (4)	622.506	622.722	149,2559	0
Garraf (4.647 m² d'hipermercats existents l'any 2005)				
Sant Pere de Ribes (**)	26.108	–	-4,9346	–
Sitges (**)	24.470	–	-6,2435	–
Vilanova i la Geltrú (*) (**)	61.427	–	7,7966	–
Total comarca (3)	127.928	138.422	-7,2061	0
Maresme (31.103 m² d'hipermercats existents l'any 2005)				
Mataró (*)	116.698	–	60,2356	–
Pineda de Mar (**)	24.702	–	-6,5840	–
Premià de Mar	27.653	–	-10,5210	–
Total comarca (4)	398.502	434.228	96,1472	0
Vallès Occidental (63.053 m² d'hipermercats existents l'any 2005)				
Barberà del Vallès	27.827	–	98,4632	–
Cerdanyola del Vallès	57.114	–	-21,4643	–
Montcada i Reixac	31.725	–	.12,0019	–
Ripollet	34.735	–	-12,1354	–
Rubí	68.102	–	-25,2131	–
Sabadell (*)	196.971	–	-73,1120	–
Sant Cugat del Vallès	70.514	–	110,0543	–
Terrassa (*)	194.947	–	131,1188	–
Total comarca (4)	815.628	882.560	250,7043	0
Vallès Oriental (6.298 m² d'hipermercats existents l'any 2005)				
Granollers (*)	57.796	–	-23,0427	5.000
Mollet del Vallès	51.218	–	-7,3624	3.360
Total comarca (4)	361.319	400.071	-104,2583	8.360
Àmbit Comarques Gironines	650.601	671.891	-220,1463	8.486
Alt Empordà (4.059 m² d'hipermercats existents l'any 2005)				
Figueres (*)	38.884	–	2,3824	–
Roses (**)	15.535	–	-8,0889	–
Total comarca (3)	118.950	120.919	-47,1030	0
Baix Empordà (0 m² d'hipermercats existents l'any 2005)				
Bisbal d'Empordà, la (*) (**)	9.196	–	-1,7741	–
Palafrugell (**)	20.509	–	-6,3185	–
Total comarca (3)	120.302	124.583	-55,2517	0
Garrotxa (3.128 m² d'hipermercats existents l'any 2005)				
Olot (*)	31.271	–	2,4862	–
Total comarca (3)	51.786	53.026	-4,4064	0
Gironès (7.438 m² d'hipermercats existents l'any 2005)				
Girona (*)	86.672	–	-3,0520	–
Salt	27.370	–	-9,3841	–
Total comarca (3)	160.838	170.536	-30,9755	0
Pla de l'Estany (0 m² d'hipermercats existents l'any 2005)				
Banyoles (*)	16.938	–	-6,7120	–
Total comarca (4)	27.905	30.011	-12,1340	0
Ripollès (0 m² d'hipermercats existents l'any 2005)				
Ripoll (*) (**)	10.762	–	-1,8796	–
Total comarca (3)	26.400	26.349	-5,3872	0
Selva (0 m² d'hipermercats existents l'any 2005)				
Blanes (**)	36.711	–	-11,7681	3.486
Lloret de Mar (**)	29.445	–	-17,4055	5.000
Santa Coloma de Farners *	10.557	–	-4,0113	–
Total comarca (4)	144.420	146.467	-64,8884	8.486
Àmbit Camp Tarragona	530.115	556.869	56,5789	0
Alt Camp (0 m² d'hipermercats existents l'any 2005)				
Valls (*)	22.851	–	-8,5482	–
Total comarca (4)	40.017	41.802	-15,0338	0
Baix Camp (11.362 m² d'hipermercats existents l'any 2005)				
Cambrils (**)	26.209	–	-8,8950	–
Reus (*)	99.505	–	37,3733	–
Total comarca (3)	167.889	177.456	24,5794	0
Baix Penedès (0 m² d'hipermercats existents l'any 2005)				
Vendrell, el (*) (**)	30.225	–	-7,6845	–
Total comarca (3)	79.967	81.016	-23,7482	0
Conca de Barberà (0 m² d'hipermercats existents l'any 2005)				
Montblanc (*)	6.632	–	-2,6903	–
Total comarca (4)	20.057	21.147	-8,6474	0
Priorat (0 m² d'hipermercats existents l'any 2005)				
Falset (*)	2.658	–	-0,9863	–
Total comarca (3)	9.665	9.659	-4,1500	0
Tarragonès (19.586 m² d'hipermercats existents l'any 2005)				
Salou (**)	20.139	–	120,3724	–
Tarragona (*)	128.152	–	-14,4227	–
Total comarca (4)	212.520	225.789	83,5789	0
Àmbit Terres Ebre	174.792	178.100	-33,4269	0
Baix Ebre (2.925 m² d'hipermercats existents l'any 2005)				
Tortosa (*)	33.705	–	0,0810	–
Total comarca (3)	74.962	76.640	-13,3664	0
Montsià (3.150 m² d'hipermercats existents l'any 2005)				
Amposta (*)	18.719	–	6,4171	–
Total comarca (3)	64.181	66.859	-7,2355	0
Ribera d'Ebre (0 m² d'hipermercats existents l'any 2005)				
Móra d'Ebre (*)	5.012	–	-1,6890	–
Total comarca (3)	22.925	22.124	-8,0123	0
Terra Alta (0 m² d'hipermercats existents l'any 2005)				
Gandesa (*)	3.028	–	-1,0735	–
Total comarca (4)	12.724	12.477	-4,8127	0
Àmbit Ponent	329.711	335.245	-67,2400	0
Garrigues (0 m² d'hipermercats existents l'any 2005)				
Borges Blanques, les (*)	5.519	–	-1,9002	–
Total comarca (4)	19.974	19.831	-7,0407	0
Noguera (0 m² d'hipermercats existents l'any 2005)				
Balaguer (*)	15.281	–	-5,0943	–
Total comarca (4)	37.565	37.461	-13,8618	0
Pla d'Urgell (0 m² d'hipermercats existents l'any 2005)				
Mollerussa (*)	11.829	–	-4,2128	–
Total comarca (3)	33.105	34.406	-11,9495	0
Segarra (0 m² d'hipermercats existents l'any 2005)				
Cervera (*)	8.942	–	-3,4142	–
Total comarca (4)	20.996	22.265	-8,1004	0
Segrià (6.015 m² d'hipermercats existents l'any 2005)				
Lleida (*)	124.709	–	6,8970	–
Total comarca (3)	183.954	185.341	-13,4821	0
Urgell (0 m² d'hipermercats existents l'any 2005)				
Tàrrega (*)	14.810	–	-5,3075	–
Total comarca (4)	34.117	35.941	-12,8055	0
Àmbit Comarques Centrals	469.337	495.865	-19,9107	6.821
Anoia (3.085 m² d'hipermercats existents l'any 2005)				
Igualada (*)	35.933	–	-0,8096	3.477
Total comarca (4)	105.376	112.099	-26,1305	3.477
Bages (14.555 m² d'hipermercats existents l'any 2005)				
Manresa (*)	70.343	–	66,1443	–
Total comarca (3)	169.114	176.033	50,2734	0
Berguedà (0 m² d'hipermercats existents l'any 2005)				
Berga (*)	16.175	–	-5,4136	–
Total comarca (4)	39.746	39.086	-14,0493	0
Osona (7.049 m² d'hipermercats existents l'any 2005)				
Vic (*)	37.825	–	-1,8198	3.343
Total comarca (4)	142.337	155.730	-25,1264	3.343
Solsonès (0 m² d'hipermercats existents l'any 2005)				
Solsona (*)	8.571	–	-3,0673	–
Total comarca (4)	12.764	12.917	-4,8780	0

Àmbit	P5	P9	OH	CH
Àmbit Alt Pirineu i Aran	70.470	69.619	-21,5709	0
Alt Urgell (0 m² d'hipermercats existents l'any 2005)				
Seu d'Urgell, la (*)	12.317	–	-4,2074	–
Total comarca (4)	20.936	20.232	-7,2966	0
Alta Ribagorça (0 m² d'hipermercats existents l'any 2005)				
Pont de Suert, el (*) (**)	2.307	–	-0,4208	–
Total comarca (3)	4.004	3.659	-0,8696	0
Cerdanya (0 m² d'hipermercats existents l'any 2005)				
Puigcerdà (*) (**)	8.845	–	-1,6985	–
Total comarca (3)	16.862	17.214	-4,7851	0
Pallars Jussà (0 m² d'hipermercats existents l'any 2005)				
Tremp (*) (**)	5.286	–	-0,9630	–
Total comarca (3)	12.566	12.155	-3,1045	0
Pallars Sobirà (0 m² d'hipermercats existents l'any 2005)				
Sort (*) (**)	2.113	–	-0,4812	–
Total comarca (4)	6.883	6.922	-2,6566	0
Val d'Aran (0 m² d'hipermercats existents l'any 2005)				
Vielha e Mijaran (*) (**)	5.020	–	-1,2098	–
Total comarca (3)	9.219	9.437	-2,8585	0

(1) Projecció de la població d'acord amb l'escenari mitjà alt de l'IDESCAT.

(2) Facturació oferta hipermercats menys despesa comercialitzable canalitzable en hipermercats. Dades en milions d'euros.

(3) Comarca amb superàvit d'oferta comercial global (OT-DT').

(4) Comarca amb dèficit d'oferta comercial global (OT-DT').

(*) Municipi capital de comarca.

(**) Municipi que ha sol·licitat i obtingut de la Direcció General de Comerç la qualificació de municipi turístic.

Excepcions article 12: Àmbit Metropolità 1.878 m²; Comarques Gironines 10.000 m²; Camp Tarragona 6.864 m², Terres Ebre 4.448 m², Àmbit Ponent 8.947 m², Comarques Centrals 2.519 m² i Àmbit Alt Pirineu i Aran 2.870 m².

Annex 1.3 Superfícies especialitzades

P5=Població 2005; P9=Població 2009 (1); OE=OEPER-DEPER' (2); CEP=Creixement eq. persona (m²); OEDE=OELECRO-DELECRO' (3); CEL=Creixement electrodomèstics (m²); OLL=OLLiC-DLLiC' (4); CLC=Creixement, lleure i cultura (m²); OES=OESPORT-DESPORT' (5); CES=Creixement esports (m²).

Àmbit	P5	P9	OE	CEP	OEDE	CEL	OLL	CLC	OES	CES
Àmbit Metropolità	3.177.105	3.403.817	6,6037	2.319	-63,4715	13.928	-38,5284	8.213	6,0244	4.271
Alt Penedès										
Vilafranca del Penedès (*)	35.864	–	-1,3097	–	-2,5587	1.612	-0,5197	–	-0,7906	–
Total comarca	93.408	100.224	-3,4162	0	-6,4494	1.612	-1,3225	0	-2,0321	0
Baix Llobregat										
Castelldefels (**)	56.718	–	-1,0887	–	-1,9551	–	-0,4069	–	-0,6340	–
Cornellà de Llobregat	84.131	–	1,4251	–	-2,7411	1.008	-1,2118	1.452	0,6723	–
Esplugues de Llobregat	46.550	–	-1,6708	–	-3,3547	1.233	-0,6767	–	-1,0207	–
Gavà	44.210	–	-1,6546	–	8,3438	–	-0,6459	–	2,6610	–
Martorell	25.766	–	3,0160	–	-2,0343	–	-0,4111	–	-0,6254	–
Prat de Llobregat, el	63.190	–	-2,3821	1.151	2,5903	–	-0,9590	–	-1,4507	–
Sant Andreu de la Barca	24.863	–	-0,8728	–	-1,7457	–	-0,3522	–	-0,5323	–
Sant Boi de Llobregat	81.181	–	5,7164	–	0,2075	–	-1,1663	–	16,5648	–
Sant Feliu de Llobregat (*)	42.267	–	-1,4634	–	-2,9623	1.089	-0,5964	–	-0,8972	–
Sant Joan Despí	31.162	–	-1,1551	–	-2,2369	–	4,2046	–	-0,6946	–
Sant Vicenç dels Horts	26.676	–	-0,9419	–	-1,8824	–	-0,3802	–	-0,5742	–
Viladecans	61.043	–	-2,4201	1.169	2,3527	–	-0,9130	–	-1,4171	–
Total comarca	757.814	825.590	-9,2779	2.319	-13,3206	3.330	-5,8075	1.452	8,5627	0
Barcelonès										
Barcelonès Nord										
Badalona	218.553	–	6,0282	–	9,7660	–	-2,8036	–	2,8338	–
Sant Adrià de Besòs	32.940	–	-1,0725	–	-2,1595	–	-0,4352	–	-0,6560	–
Santa Coloma de Gramenet	118.129	–	-0,2601	–	-7,3470	–	-1,4828	–	-2,2344	–
Total Barcelonès Nord	369.622	371.049	4,6959	0	0,2594	0	-4.7216	1.180	-0,0565	0
Barcelonès Sud										
Hospitalet de Llobregat, l'	252.884	–	3,8516	–	-1,9173	–	-3,2967	–	0,3492	–
Total Barcelonès Sud	252.884	251.673	3,8516	0	-1,9173	0	-3,2967	–	0,3492	0
Total comarca	622.506	622.722	8,5473	0	-1,6579	0	-8,0184	–	0,2926	0
Garraf										
Sant Pere de Ribes (**)	26.108	–	-0,4883	–	-0,9341	–	-0,1910	–	4,5604	–
Sitges (**)	24.470	–	-0,7724	–	-1,0655	–	-0,2408	–	-0,4066	–
Vilanova i la Geltrú (*) (**)	61.427	–	-1,2650	–	1,1819	–	-0,4741	–	3,5119	–
Total comarca	127.928	138.422	-2,9461	0	-1,5086	0	-1,0537	0	7,4294	0
Maresme										
Mataró (*)	116.698	–	20,5464	–	2,0269	–	-1,6957	1.429	9,0283	–
Pineda de Mar (**)	24.702	–	-0,8485	–	-1,0965	1.452	-0,2537	–	-0,4367	–
Premià de Mar	27.653	–	-1,0379	–	-1,9924	2.639	-0,4071	–	-0,6217	–
Total comarca	398.502	434.228	8,5057	0	-16,3660	4.091	-5,7164	1.429	2,4500	0
Vallès Occidental										
Barberà del Vallès	27.827	–	14,0382	–	11,7050	–	-0,4272	–	1,8514	–
Cerdanyola del Vallès	57.114	–	-2,0674	–	-4,1219	–	-0,8330	–	-1,2590	–
Montcada i Reixac	31.725	–	-1,1528	–	-2,3135	–	-0,4662	–	-0,7041	–

Àmbit	P5	P9	OE	CEP	OEDE	CEL	OLL	CLC	OES	CES
Ripollet	34.735	–	-1,1515	–	-2,3386	–	-0,4704	–	-0,7070	–
Rubí	68.102	–	-2,4356	–	-4,8368	–	-0,9781	–	-1,4807	–
Sabadell (*)	196.971	–	1,3374	–	-9,2739	1.894	-2,8361	1.463	-2,0381	2.175
Sant Cugat del Vallès	70.514	–	2,0261	–	8,0399	–	-0,9524	–	-1,4423	–
Terrassa (*)	194.947	–	-1,2888	–	4,4842	–	-2,7424	1.415	3,0843	–
Total comarca	815.628	882.560	4,7845	0	-7,5777	1.894	-11,5122	2.878	-5,4366	2.175
Vallès Oriental										
Granollers (*)	57.796	–	3,2373	–	-4,4267	3.000	-0,8952	1.274	-1,3571	2.097
Mollet del Vallès	51.218	–	-1,8434	–	4,8150	–	-0,7502	–	1,3707	–
Total comarca	361.319	400.071	0,4065	0	-16,5913	3.000	-5,0978	1.274	-5,2416	2.097
Àmbit Comarques Gironines	650.601	671.891	-9,1376	2.398	-11,7723	4.664	-10,9161	0	1,6172	3.354
Alt Empordà										
Figueres (*)	38.884	–	3,2869	–	2,0127	–	-0,5856	–	3,9067	–
Roses (**)	15.535	–	-1,3069	1.061	2,2569	–	-0,3097	–	-0,5992	–
Total comarca	118.950	120.919	-4,2421	1.061	-1,9360	0	-2,4838	0	0,3518	0
Baix Empordà										
Bisbal d'Empordà, la (*) (**)	9.196	–	-0,1853	–	-0,3292	–	-0,0687	–	-0,1075	–
Palafrugell (**)	20.509	–	-0,8704	–	-1,0089	2.074	-0,2431	–	-0,4324	1.577
Total comarca	120.302	124.583	1,1315	0	-8,2973	2.074	-2,1203	0	-3,9413	1.577
Garrotxa										
Olot (*)	31.271	–	-1,0853	–	-2,0931	–	-0,4267	–	-0,6515	–
Total comarca	51.786	53.026	-1,7995	0	-3,3734	0	-0,6937	0	-1,0677	0
Gironès										
Girona (*)	86.672	–	5,9452	–	20,5551	–	-1,3629	–	9,2683	–
Salt	27.370	–	-0,9189	–	-1,7843	–	-0,3633	–	3,6668	–
Total comarca	160.838	170.536	3,0710	0	15,3457	0	-2,4440	0	11,8078	0
Pla de l'Estany										
Banyoles (*)	16.938	–	-0,6973	–	-1,2491	–	-0,2600	–	-0,4057	–
Total comarca	27.905	30.011	-1,3679	0	-2,1706	0	-0,4692	0	-0,7587	0
Ripollès										
Ripoll (*) (**)	10.762	–	-0,1854	–	-0,3575	–	-0,0729	–	-0,1113	–
Total comarca	26.400	26.349	-0,5806	0	-0,9831	0	-0,2086	0	-0,3306	0
Selva										
Blanes (**)	36.711	–	-1,6581	1.338	-1,8506	1.133	-0,4523	–	-0,8140	–
Lloret de Mar (**)	29.445	–	0,6856	–	-2,3807	1.457	-0,6658	–	-1,3135	1.778
Santa Coloma de Farners (*)	10.557	–	-0,4225	–	-0,7416	–	-0,1553	–	-0,2437	–
Total comarca	144.420	146.467	-5,3501	1.338	-10,3577	2.589	-2,4965	0	-4,4440	1.778
Àmbit Camp Tarragona	530.115	556.869	-9,6750	0	-27,8919	5.703	-7,8816	0	-0,9515	0
Alt Camp										
Valls (*)	22.851	–	-0,8580	–	-1,6160	–	-0,3315	–	-0,5098	–
Total comarca	40.017	41.802	-1,5459	0	-2,8097	0	-0,5824	0	-0,9050	0
Baix Camp										
Cambrils (**)	26.209	–	-1,2902	–	-1,3700	–	-0,3416	–	-0,6240	–
Reus (*)	99.505	–	2,2472	–	-7,1194	2.812	-1,4579	–	0,6809	–
Total comarca	167.889	177.456	-1,0038	0	-11,2480	2.812	-2,4191	0	-0,9825	0
Baix Penedès										
Vendrell, el (*) (**)	30.225	–	-0,9752	–	-1,2920	1.016	-0,2962	–	-0,5062	–
Total comarca	79.967	81.016	-2,9176	0	-4,0656	1.016	-0,9160	0	-1,5413	0
Conca de Barberà										
Montblanc (*)	6.632	–	-0,2856	–	-0,4973	–	-0,1043	–	-0,1643	–
Total comarca	20.057	21.147	-0,9763	0	-1,5473	0	-0,3345	0	-0,5413	0
Priorat										
Falset (*)	2.658	–	-0,1026	–	-0,1835	–	-0,0382	–	-0,0596	–
Total comarca	9.665	9.659	-0,4907	0	-0,7246	0	-0,1602	0	-0,2648	0
Tarragonès										
Salou (**)	20.139	–	-2,4808	–	-1,9215	1.874	-0,5512	–	-1,1039	–
Tarragona (*)	128.152	–	2,5699	–	-1,8068	–	-2,0558	–	5,8586	–
Total comarca	212.520	225.789	-2,7407	0	-7,4967	1.874	-3,4693	0	3,2833	0
Àmbit Terres Ebre	174.792	178.100	-6,3653	0	-7,4792	0	-2,3077	0	-3,6439	0
Baix Ebre										
Tortosa (*)	33.705	–	-1,2922	–	-2,3437	–	-0,4858	–	-0,7557	–
Total comarca	74.962	76.640	-2,8012	0	-1,2759	0	-1,0055	0	-1,5945	0

Àmbit	P5	P9	OE	CEP	OEDE	CEL	OLL	CLC	OES	CES
Montsià										
Amposta (*)	18.719	–	-0,7397	–	-1,3379	–	-0,2777	–	-0,4321	–
Total comarca	64.181	66.859	-2,2147	0	-3,8318	0	-0,8058	0	-1,2704	0
Ribera d'Ebre										
Móra d'Ebre (*)	5.012	–	-0,1675	–	-0,3210	–	-0,0655	–	-0,1003	–
Total comarca	22.925	22.124	-0,8249	0	-1,4960	0	-0,3103	0	-0,4824	0
Terra Alta										
Gandesa (*)	3.028	–	-0,1132	–	-0,1988	–	-0,0416	–	-0,0653	–
Total comarca	12.724	12.477	-0,5245	0	-0,8755	0	-0,1862	0	-0,2966	0
Àmbit Ponent	329.711	335.245	11,9155	0	-22,5588	3.000	-4,6527	0	-7,1907	1.586
Garrigues										
Borges Blanques, les (*)	5.519	–	-0,1868	–	-0,3618	–	-0,0737	–	-0,1123	–
Total comarca	19.974	19.831	-0,7168	0	-1,3194	0	-0,2727	0	-0,4219	0
Noguera										
Balaguer (*)	15.281	–	-0,5037	–	-0,9672	–	-0,1974	–	-0,3018	–
Total comarca	37.565	37.461	-1,4610	0	-2,5586	0	-0,5366	0	-0,8426	0
Pla d'Urgell										
Mollerussa (*)	11.829	–	-0,4192	–	-0,8001	–	-0,1635	–	-0,2505	–
Total comarca	33.105	34.406	-1,1823	0	-2,2690	0	-0,4632	0	-0,7082	0
Segarra										
Cervera (*)	8.942	–	-0,3427	–	-0,6457	–	-0,1324	–	-0,2037	–
Total comarca	20.996	22.265	-0,8287	0	-1,5184	0	-0,3140	0	-0,4868	0
Segrià										
Lleida (*)	124.709	–	6,0362	–	-8,6365	3.000	-1,7809	–	-2,7539	1.586
Total comarca	183.954	185.341	17,4035	0	-12,4874	3.000	-2,5701	0	-3,9647	1.586
Urgell										
Tàrrega (*)	14.810	–	-0,5294	–	-1,0049	–	-0,2058	–	-0,3157	–
Total comarca	34.117	35.941	-1,2991	0	-2,4060	0	-0,4962	0	-0,7665	0
Àmbit Comarques Centrals	469.337	495.865	1,7210	0	-22,5676	4.700	-6,7346	0	-5,8663	1.329
Anoia										
Igualada (*)	35.933	–	2,5861	–	-2,6780	1.861	-0,5478	–	-0,8408	–
Total comarca	105.376	112.099	0,0384	0	-7,4427	1.861	-1,5280	0	-2,3501	0
Bages										
Manresa (*)	70.343	–	1,3685	–	-4,9030	2.839	-0,9994	–	2,9736	–
Total comarca	169.114	176.033	3,1728	0	-11,3564	2.839	-2,3209	0	0,9477	0
Berguedà										
Berga (*)	16.175	–	-0,5391	–	-1,0249	–	-0,2098	–	-0,3217	–
Total comarca	39.746	39.086	-1,4396	0	-2,6245	0	-0,5444	0	-0,8444	0
Osona										
Vic (*)	37.825	–	4,5966	–	7,3776	–	-0,5779	–	-0,8880	1.329
Total comarca	142.337	155.730	0,4669	0	-0,2465	0	-2,1523	0	-3,3220	1.329
Solsonès										
Solsona (*)	8.571	–	-0,3103	–	-0,5782	–	-0,1189	–	-0,1835	–
Total comarca	12.764	12.917	-0,5175	0	-0,8974	0	-0,1890	0	-0,2975	0
Àmbit Alt Pirineu i Aran	70.470	69.619	-2,4768	0	-3,8228	0	-0,8339	0	12,3029	0
Alt Urgell										
Seu d'Urgell, la (*)	12.317	–	-0,4261	–	-0,7908	–	-0,1631	–	-0,2517	–
Total comarca	20.936	20.232	-0,7647	0	-1,3511	0	-0,2826	0	-0,4426	0
Alta Ribagorça										
Pont de Suert, el (*) (**)	2.307	–	-0,0464	–	-0,0761	–	-0,0163	–	-0,0261	–
Total comarca	4.004	3.659	-0,1087	0	-0,1468	0	-0,0336	0	-0,0569	0
Cerdanya										
Puigcerdà (*) (**)	8.845	–	-0,1812	–	-0,3126	–	-0,0658	–	-0,1038	–
Total comarca	16.862	17.214	-0,5624	0	-0,8384	0	-0,1849	0	-0,3047	0
Pallars Jussà										
Tremp (*) (**)	5.286	–	-0,0982	–	-0,1807	–	-0,0373	–	-0,0578	–
Total comarca	12.566	12.155	-0,3369	0	-0,5644	0	-0,1202	0	-0,1911	0
Pallars Sobirà										
Sort (*) (**)	2.113	–	-0,0588	–	-0,0826	–	-0,0186	–	-0,0312	–
Total comarca	6.883	6.922	-0,3472	0	-0,4373	0	-0,1024	0	-0,1774	0
Val d'Aran										
Vielha e Mijaran (*) (**)	5.020	–	-0,1492	–	-0,2071	–	-0,0467	–	-0,0787	–
Total comarca	9.219	9.437	-0,3569	0	-0,4848	0	-0,1103	0	13,4756	0

(1) Projecció de la població d'acord amb l'escenari mitjà alt de l'IDESCAT.

(2) Facturació oferta equipament de la persona menys despesa comercialitzable canalitzable en equipament de la persona. Dades en milions d'euros.

(3) Facturació oferta aparells electrodomèstics i electrònica de consum menys despesa comercialitzable canalitzable en aparells electrodomèstics i electrònica de consum. Dades en milions d'euros.

(4) Facturació oferta lleure i cultura menys despesa comercialitzable canalitzable en lleure i cultura. Dades en milions d'euros.

(5) Facturació oferta articles i complements esportius menys despesa comercialitzable canalitzable en articles i complements esportius. Dades en milions d'euros.

(*) Municipi capital de comarca.

(**) Municipi que ha sol·licitat i obtingut de la DGC la qualificació de municipi turístic.

ANNEX 1.4 GRANS MAGATZEMS I CENTRES COMERCIALS

P5=Població 2005; P9=Població 2009 (1); OG=OGM-DGM' (2); CGM=Creixement gran magatzem (m^2); OCC=OCC-DCC' (3); CCC=Creixement centre comercial (m^2).

Àmbit	P5	P9	OG	CGM	OCC	CCC
Àmbit Metropolità	3.177.105	3.403.817	-280,4495	0	213,0846	13.032
Total Alt Penedès	93.408	100.224	-19,9265	–	-23,9118	–
Total Baix Llobregat	757.814	825.590	23,1084	–	116,5101	–
Total Barcelonès	622.506	622.722	-120,2619	– (4)	24,9017	–
Barcelonès Nord	369.622	371.049	-70,6844	– (4)	-35,5253	–
Barcelonès Sud	252.884	251.673	-49,5775	–	60,4270	–
Total Garraf	127.928	138.422	-16,1793	–	-19,4152	–
Total Maresme	398.502	434.228	-88,1273	– (4)	-52,1288	13.032
Total Vallès Occidental	815.628	882.560	17,2897	–	203,8476	–
Total Vallès Oriental	361.319	400.071	-76,3526	–	-36,7191	–
Àmbit Com. Gironines	650.601	671.891	-71,2907	0	-101,0470	25.262
Àmbit Camp Tarragona	530.115	556.869	-123,1205	20.520	-60,5165	15.129
Àmbit Terres Ebre	174.792	178.100	-35,2955	0	-38,6186	0 (4)
Àmbit Ponent	329.711	335.245	-70,3372	0	-67,6486	16.912
Àmbit Com. Centrals	469.337	495.865	-101,5933	0	-110,6600	18.665 (4)
Àmbit Alt Pirineu i Aran	70.470	69.619	-12,9622	0	-15,5547	0

(1) Projecció de la població d'acord amb l'escenari mitjà alt de l'IDESCAT.

(2) Facturació oferta grans magatzems menys despesa comercialitzable canalitzada en grans magatzems. Dades en milions d'euros.

(3) Facturació oferta centres comercials menys despesa comercialitzable canalitzada en centres comercials. Dades en milions d'euros.

(4) Àmbit amb previsions de creixement mitjançant POEC.

ANNEX 1.5 MUNICIPI DE BARCELONA

P5=Població 2005; P9=Població 2009 (1); S=Supermercat (m^2); SESP=Superf. especialitzada MEC (m^2).

Municipi	P5	P9	TO-TD' (2)	S	Creixements GEC (m^2)	SESP
Barcelona * (3)	1.593.075	1.617.416	-404,6785	20.000	41.433	25.000

(1) Projecció de la població d'acord amb l'escenari mitjà alt de l'IDESCAT.

(2) Facturació oferta establiments regulats menys despesa comercialitzable canalitzada en establiments regulats. Dades en milions d'euros. S'ha incrementat la despesa no alimentaria en un 30% per la capitalitat de Catalunya.

(3) Acords Comissió Paritària Generalitat de Catalunya-Ajuntament de Barcelona.

(*) Municipi capital de comarca.

ANNEX 2

Relació de municipis que fins al dia 31.7.2005 van obtenir la qualificació de zona turística d'acord amb la Llei 8/2004, de 23 de desembre, d'horaris comercials.

Aiguamúrcia
Alcanar
Alella
Alp
Altafulla
Ametlla de Mar, l'
Arenys de Munt
Armentera, l'
Begur
Besalú
Bigues i Riells
Bisbal d'Empordà, la
Blanes
Cabrils
Calafell
Calders
Caldes d'Estrac
Calella

Cambrils
Campdevànol
Camprodon
Castellcir
Castelldefels
Castelló d'Empúries
Castell-Platja d'Aro
Colera
Creixell
Cubelles
Cunit
Deltebre
Esterri d'Àneu
Gelida
Jonquera, la
Llanars
Llançà
Llavorsí
Lliçà d'Amunt
Llívia
Lloret de Mar
Malgrat de Mar
Moià
Molló
Monistrol de Calders
Monistrol de Montserrat
Montellà i Martinet
Mont-roig del Camp
Naut Aran
Organyà
Palafrugell
Palamós
Palau-solità i Plegamans
Pals
Pineda de Mar
Pobla de Segur, la
Pont de Suert, el
Port de la Selva, el
Puigcerdà
Ribes de Freser
Ripoll
Roda de Barà
Roses
Salou
Sant Andreu de Llavaneres
Sant Carles de la Ràpita
Sant Esteve de Palautordera
Sant Feliu de Codines
Sant Feliu de Guíxols
Sant Joan de les Abadesses
Sant Llorenç Savall
Sant Pau de Segúries
Sant Pere de Ribes
Sant Pol de Mar
Santa Coloma de Cervelló
Santa Cristina d'Aro
Santa Eulàlia de Ronçana
Santa Susanna
Setcases
Sitges
Sort
Talamanca
Torredembarra
Torrelles de Foix
Torrelles de Llobregat
Torroella de Montgrí
Tossa de Mar
Tremp
Vall de Boí, la
Vall de Cardós
Vall d'en Bas, la
Vandellòs i l'Hospitalet de l'Infant
Vendrell, el
Vielha e Mijaran
Viladrau
Vilaller
Vilallonga de Ter
Vilanova i la Geltrú
Vila-seca
Vinyols i els Arcs

ANNEX 3

Relació de municipis en què s'ha grafiat la trama urbana consolidada (TUC): capitals de comarca, municipis de més de 25.000 habitants o assimilables per raó de fluxos turístics.

1 Amposta
2 Badalona*
3 Balaguer
4 Banyoles*
5 Barberà del Vallès
6 Barcelona
7 Berga*
8 Blanes*
9 Cambrils
10 Castelldefels*
11 Cerdanyola del Vallès
12 Cervera
13 Cornellà de Llobregat
14 El Pont de Suert
15 El Prat de Llobregat*
16 El Vendrell*
17 Esplugues de Llobregat
18 Falset
19 Figueres*
20 Gandesa
21 Gavà*
22 Girona*
23 Granollers*
24 Igualada
25 La Bisbal d'Empordà
26 La Seu d'Urgell
27 Les Borges Blanques
28 L'Hospitalet de Llobregat
29 Lleida*
30 Lloret de Mar
31 Manresa*
32 Martorell*
33 Mataró*
34 Mollerussa
35 Mollet del Vallès
36 Montblanc
37 Montcada i Reixac
38 Móra d'Ebre
39 Olot
40 Palafrugell
41 Pineda de Mar
42 Premià de Mar
43 Puigcerdà*
44 Reus
45 Ripoll
46 Ripollet*
47 Roses
48 Rubí
49 Sabadell
50 Salou
51 Salt
52 Sant Adrià de Besòs
53 Sant Andreu de la Barca
54 Sant Boi de Llobregat*
55 Sant Cugat del Vallès*
56 Sant Feliu de Llobregat
57 Sant Joan Despí
58 Sant Pere de Ribes*
59 Sant Vicenç dels Horts
60 Santa Coloma de Farners
61 Santa Coloma de Gramenet
62 Sitges*
63 Solsona
64 Sort
65 Tarragona*
66 Tàrrega
67 Terrassa*
68 Tortosa
69 Tremp
70 Valls*
71 Vic*
72 Vielha
73 Viladecans
74 Vilafranca del Penedès*
75 Vilanova i la Geltrú*

* Municipis que compten amb concentració comercial

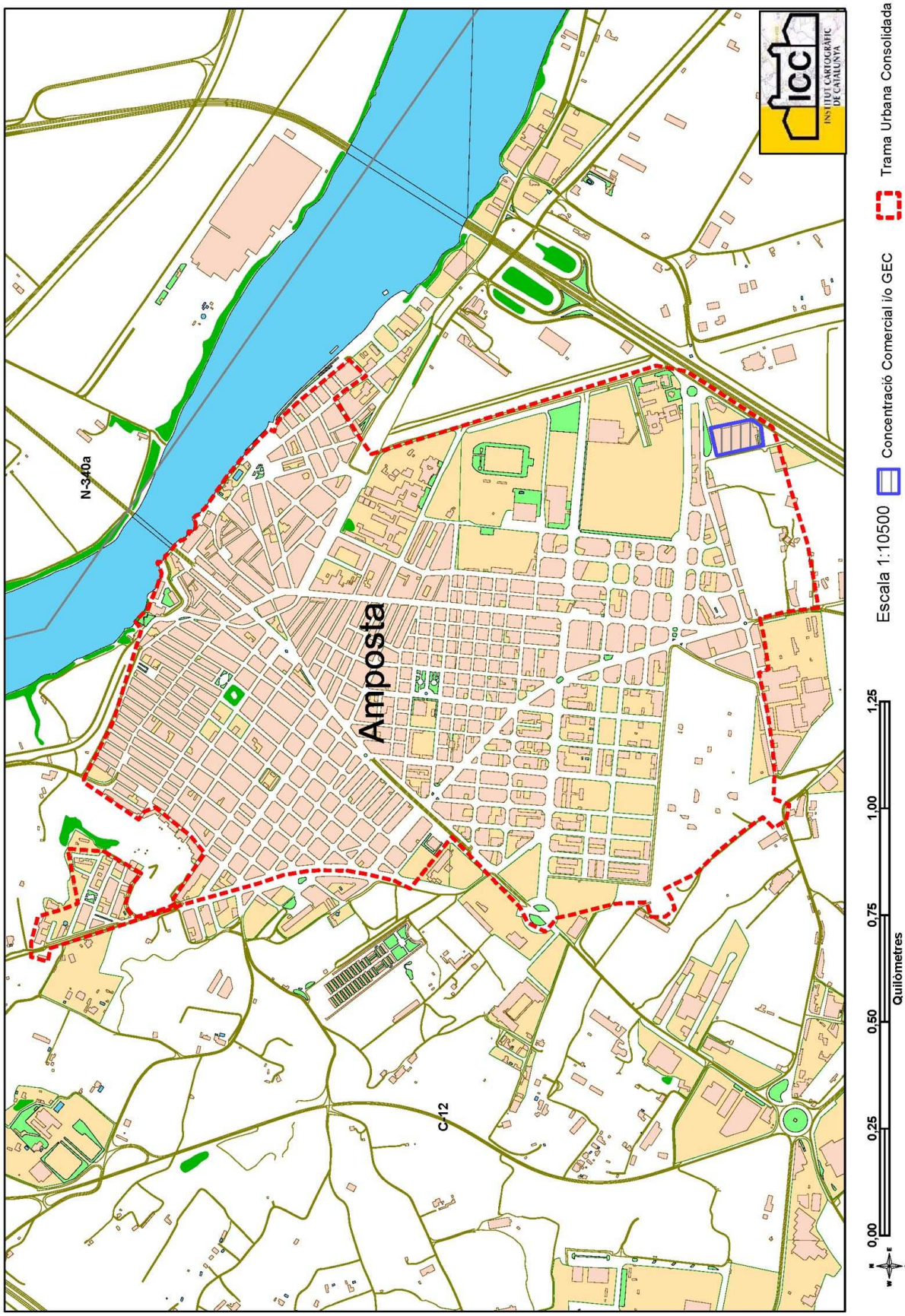
N-340a
Amposta
C-12
icc
INSTITUT CARTOGRÀFIC DE CATALUNYA
Escala 1:10500
Concentració Comercial i/o GEC
Trama Urbana Consolidada
0,00
0,25
0,50
0,75
1,00
1,25
Quilòmetres

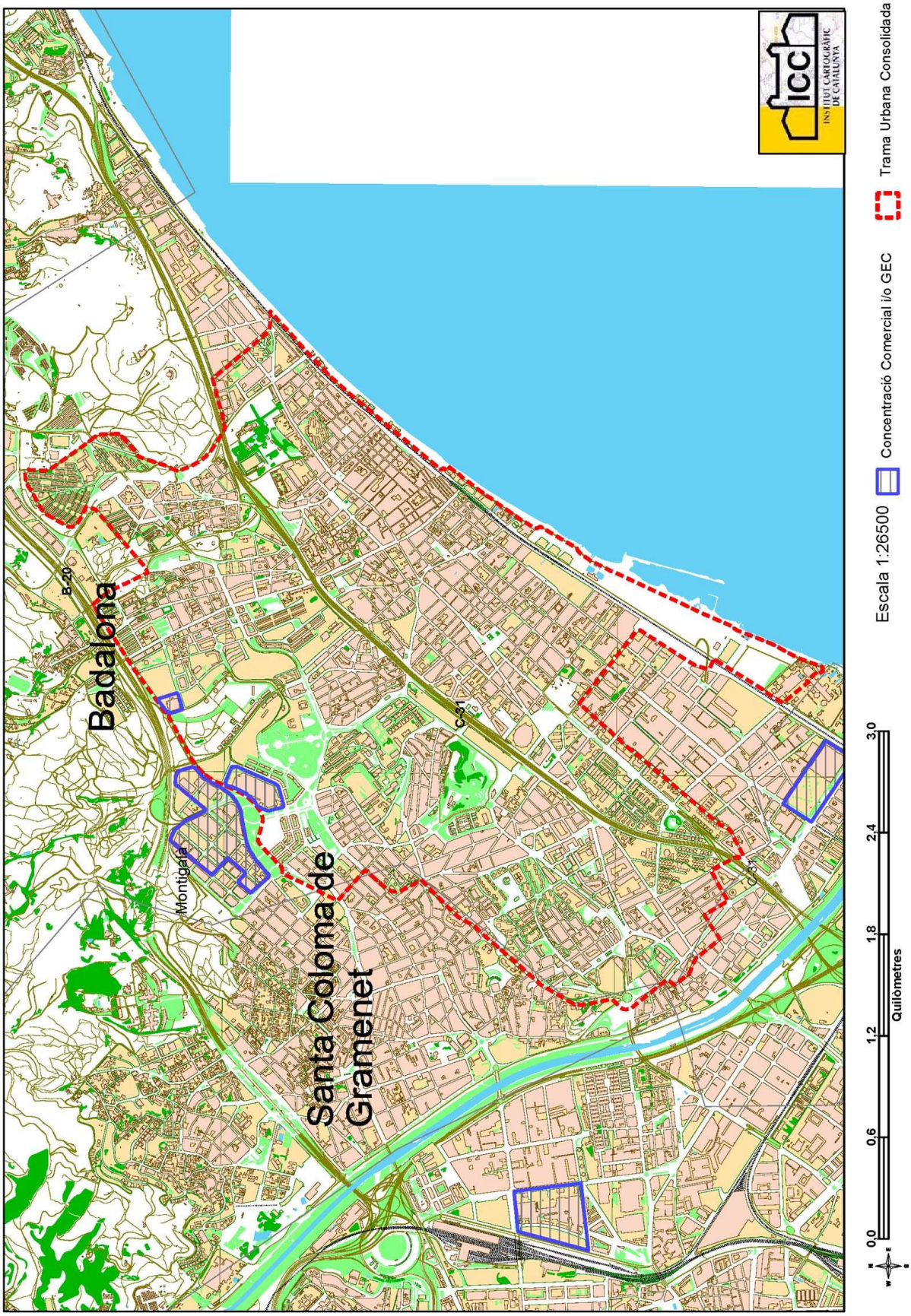
Badalona
Montigalà
Santa Coloma de Gramenet
B-20
C-31
C-31
ICC
INSTITUT CARTOGRÀFIC DE CATALUNYA
Escala 1:26500
Concentració Comercial i/o GEC
Trama Urbana Consolidada
0,0
0,6
1,2
1,8
2,4
3,0
Quilòmetres

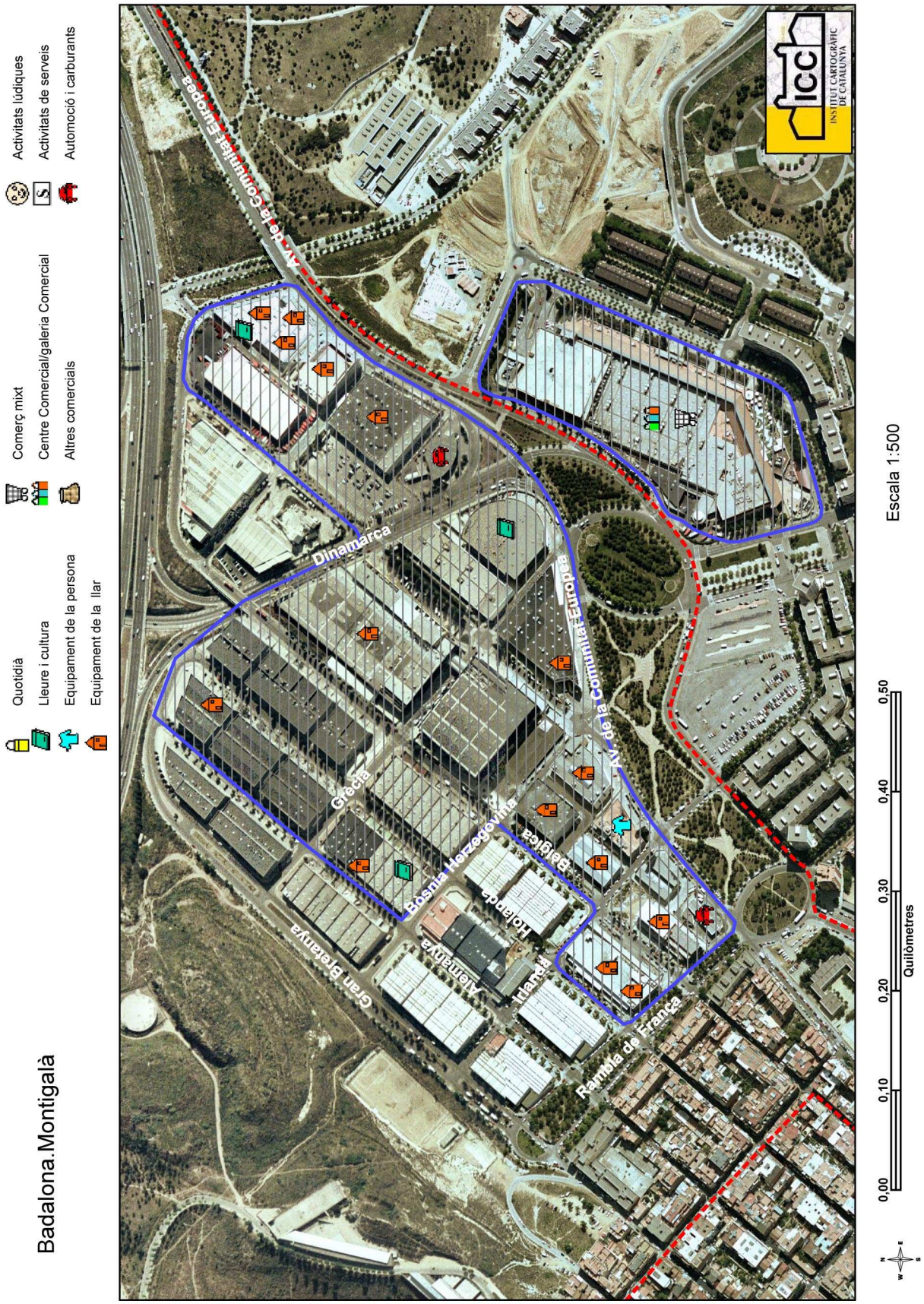
Badalona.Montigalà
Quotidià
Lleure i cultura
Equipament de la persona
Equipament de la llar
Comerç mixt
Centre Comercial/galeria Comercial
Altres comercials
Activitats lúdiques
Activitats de serveis
Automoció i carburants
Av. de la Comunitat Europea
Dinamarca
Grècia
Bosnia Herzegovina
Bèlgica
Holanda
Irlanda
Alemanya
Gran Bretanya
Rambla de França
ICC
INSTITUT CARTOGRÀFIC DE CATALUNYA
Escala 1:500
0,00
0,10
0,20
0,30
0,40
0,50
Quilòmetres

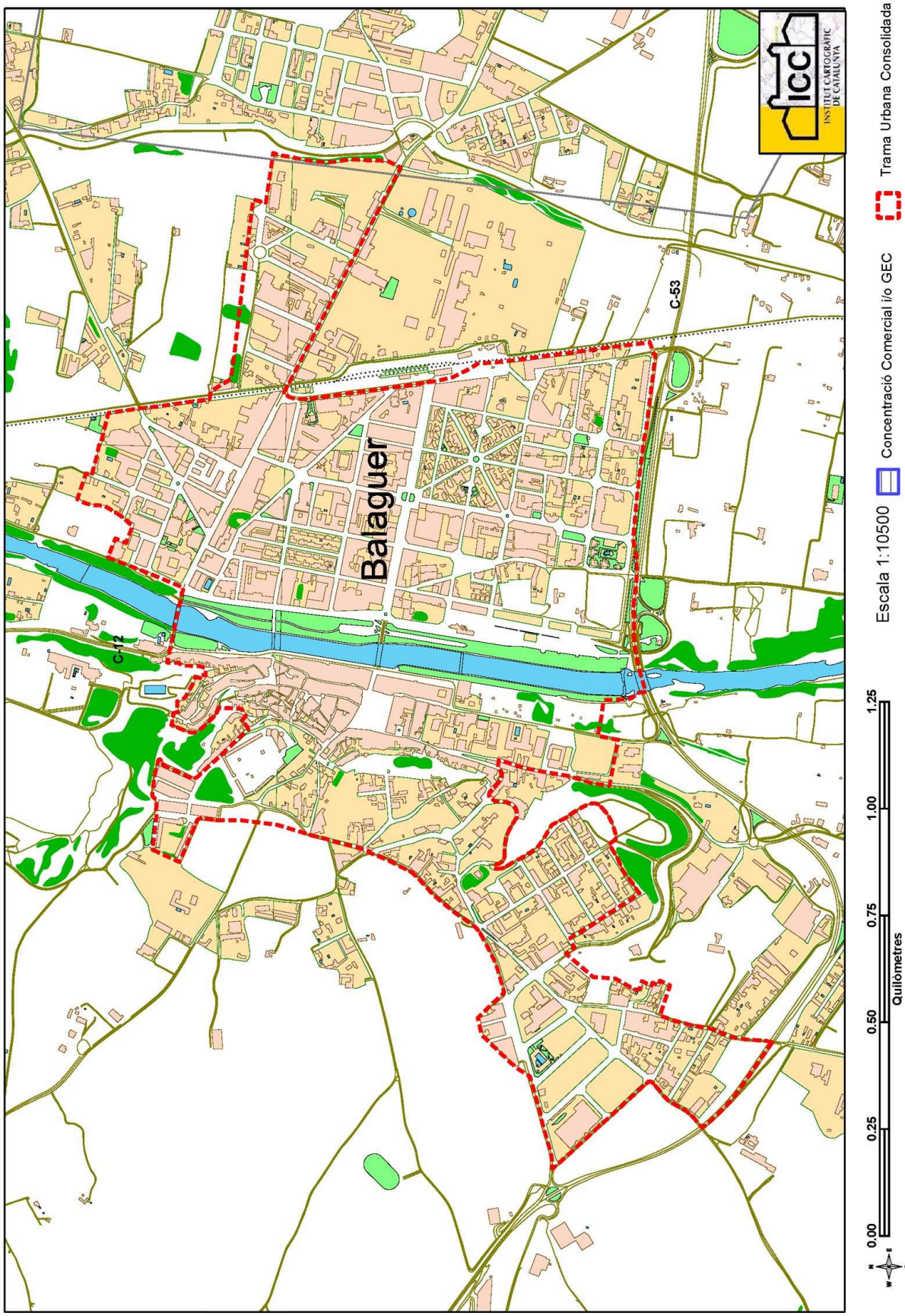
Balaguer
C-12
C-53
icc
INSTITUT CARTOGRÀFIC DE CATALUNYA
Escala 1:10500
Concentració Comercial i/o GEC
Trama Urbana Consolidada
0.00
0.25
0.50
0.75
1.00
1.25
Quilòmetres

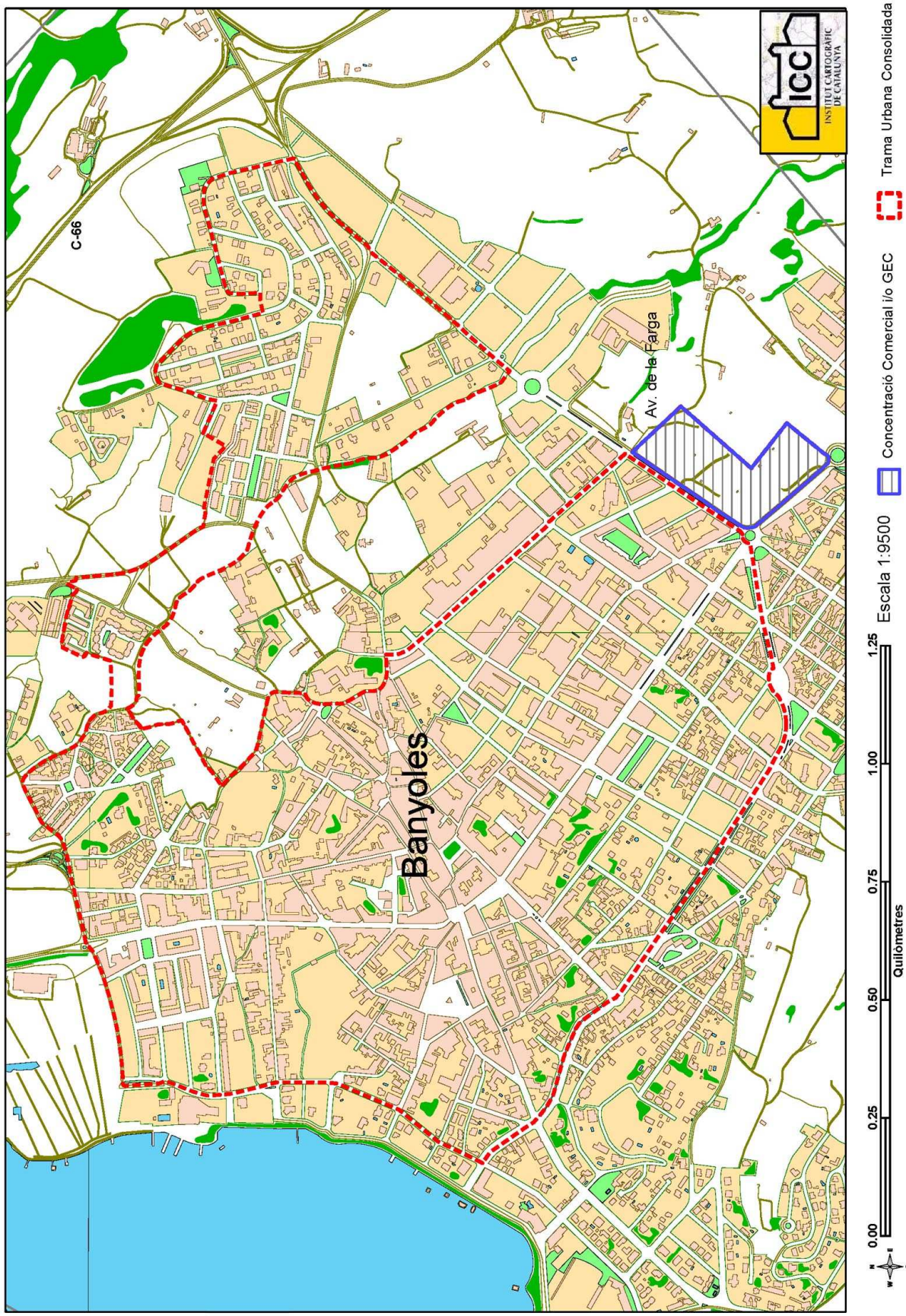
C-66
Av. de la Farga
Banyoles
icc
INSTITUT CARTOGRÀFIC DE CATALUNYA
0.00
0.25
0.50
0.75
1.00
1.25
Quilòmetres
Escala 1:9500
Concentració Comercial i/o GEC
Trama Urbana Consolidada

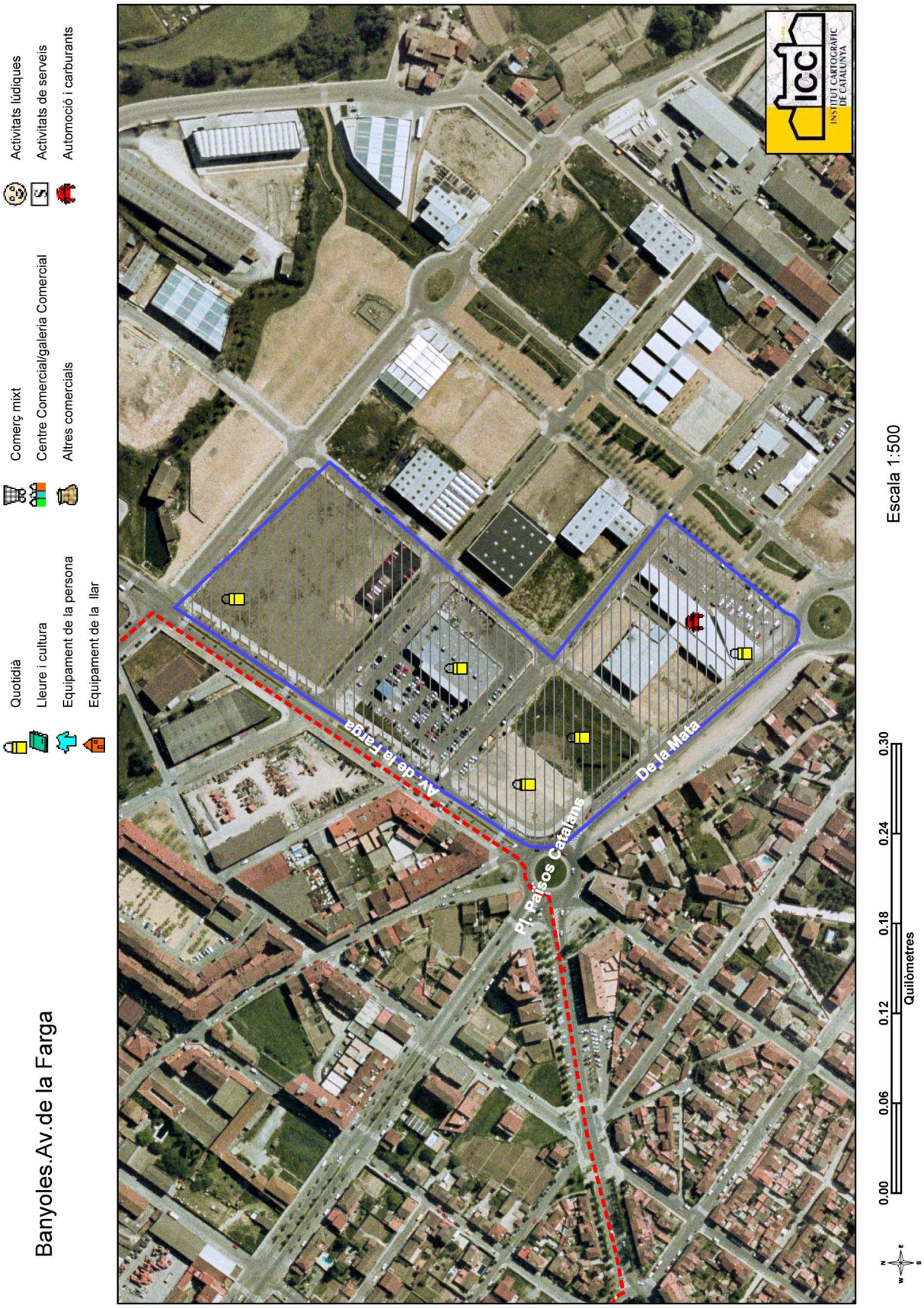
Banyoles.Av.de la Farga
Quotidià
Lleure i cultura
Equipament de la persona
Equipament de la llar
Comerç mixt
Centre Comercial/galeria Comercial
Altres comercials
Activitats lúdiques
Activitats de serveis
Automoció i carburants
Av. de la Farga
Pl. Països Catalans
De la Mata
ICC
INSTITUT CARTOGRÀFIC DE CATALUNYA
Escala 1:500
0.00
0.06
0.12
0.18
0.24
0.30
Quilòmetres

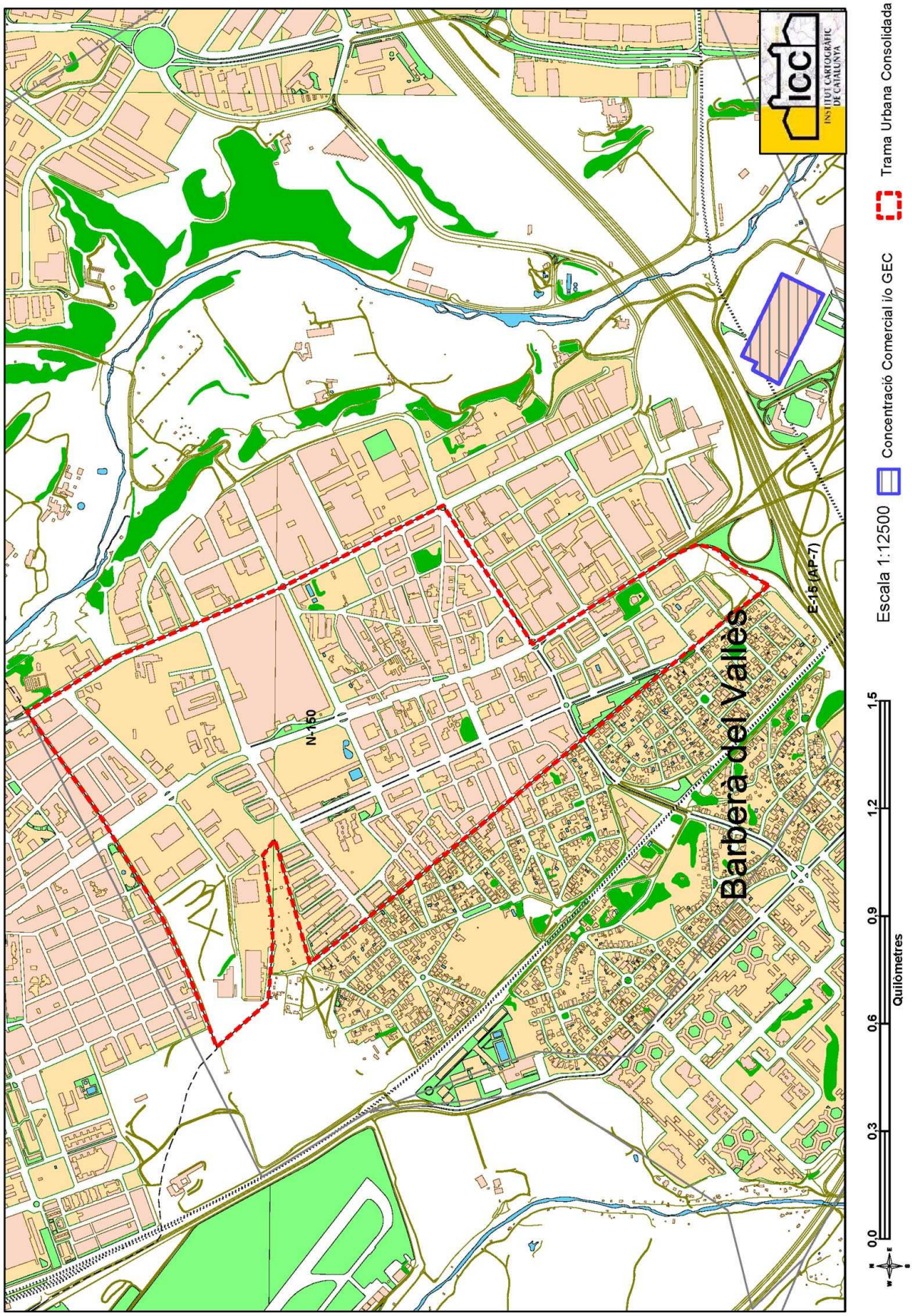
ICC
INSTITUT CARTOGRÀFIC DE CATALUNYA
Barberà del Vallès
N-150
E-15 (AP-7)
Escala 1:12500
Concentració Comercial i/o GEC
Trama Urbana Consolidada
0,0
0,3
0,6
0,9
1,2
1,5
Quilòmetres

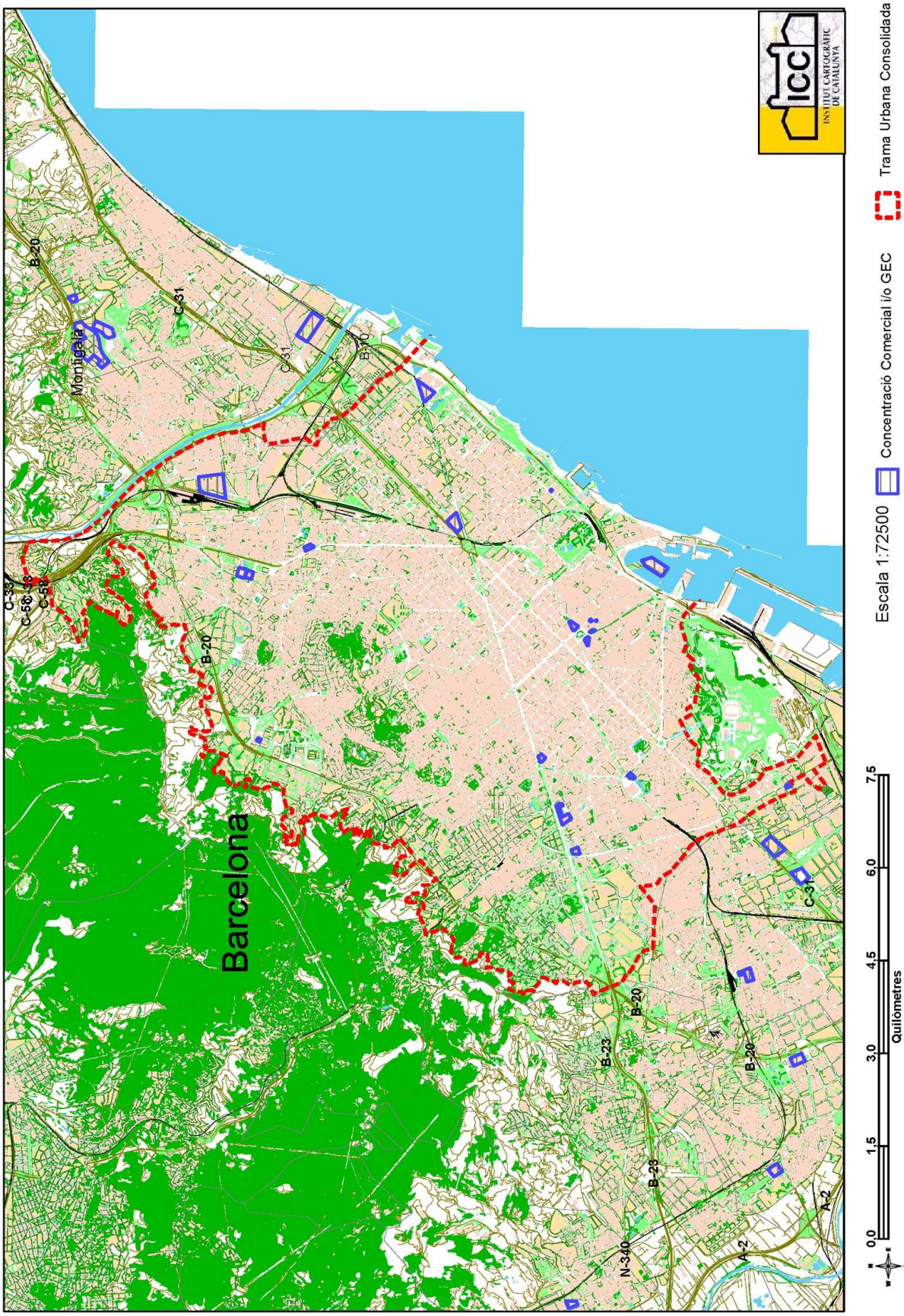
Barcelona
Montjuïc
C-31
B-20
B-10
C-58
C-32
B-23
B-25
N-340
A-2
ICC
INSTITUT CARTOGRÀFIC DE CATALUNYA
Escala 1:72500
Concentració Comercial i/o GEC
Trama Urbana Consolidada
0,0
1,5
3,0
4,5
6,0
7,5
Quilòmetres

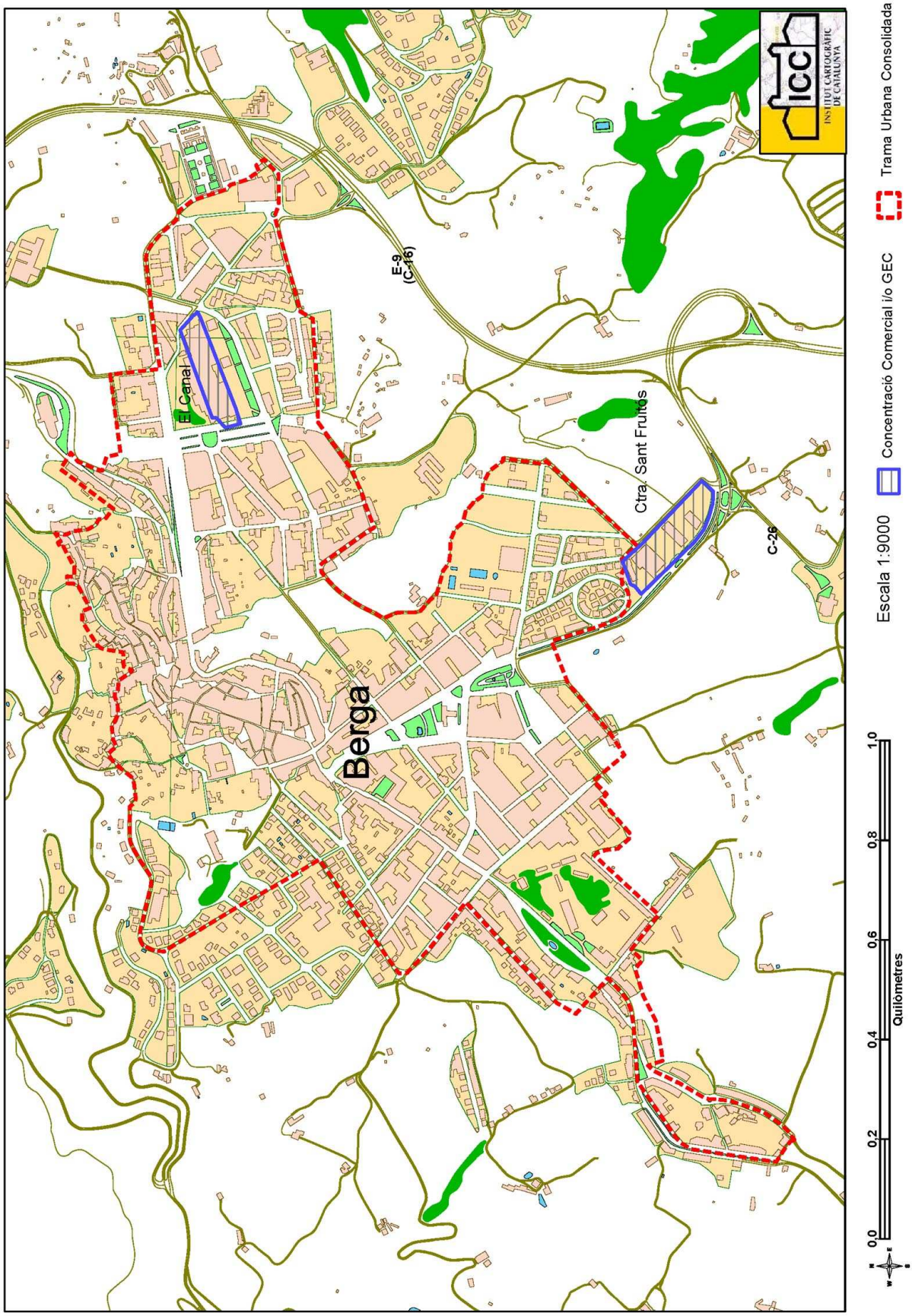
Berga
El Canal
E-9
(C-16)
Ctra. Sant Fruitós
C-26
ICC
INSTITUT CARTOGRÀFIC DE CATALUNYA
Escala 1:9000
Concentració Comercial i/o GEC
Trama Urbana Consolidada
0,0
0,2
0,4
0,6
0,8
1,0
Quilòmetres

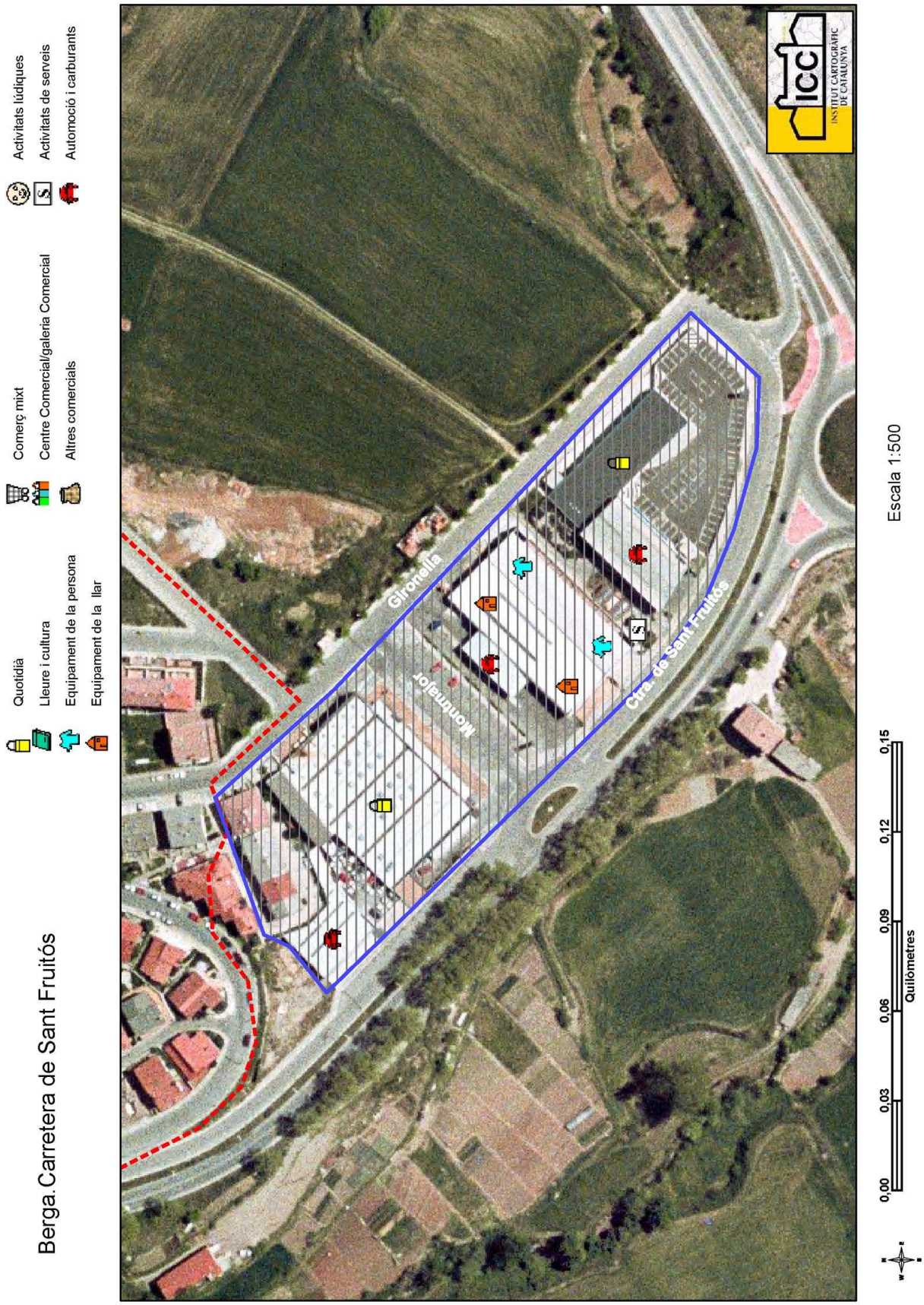
Berga.Carretera de Sant Fruitós
Quotidià
Lleure i cultura
Equipament de la persona
Equipament de la llar
Comerç mixt
Centre Comercial/galeria Comercial
Altres comercials
Activitats lúdiques
Activitats de serveis
Automoció i carburants
Gironella
Montmeyor
Ctra. de Sant Fruitós
ICC
INSTITUT CARTOGRÀFIC DE CATALUNYA
Escala 1:500
0,00
0,03
0,06
0,09
0,12
0,15
Quilòmetres

Blanes
GI-682
GI-600
GI-600
Polígon industrial nord
Polígon industrial
carretera de l'Estació
INSTITUT CARTOGRÀFIC DE CATALUNYA
Escala 1:16500
Concentració Comercial i/o GEC
Trama Urbana Consolidada
0.0
0.4
0.8
1.2
1.6
2.0
Quilòmetres

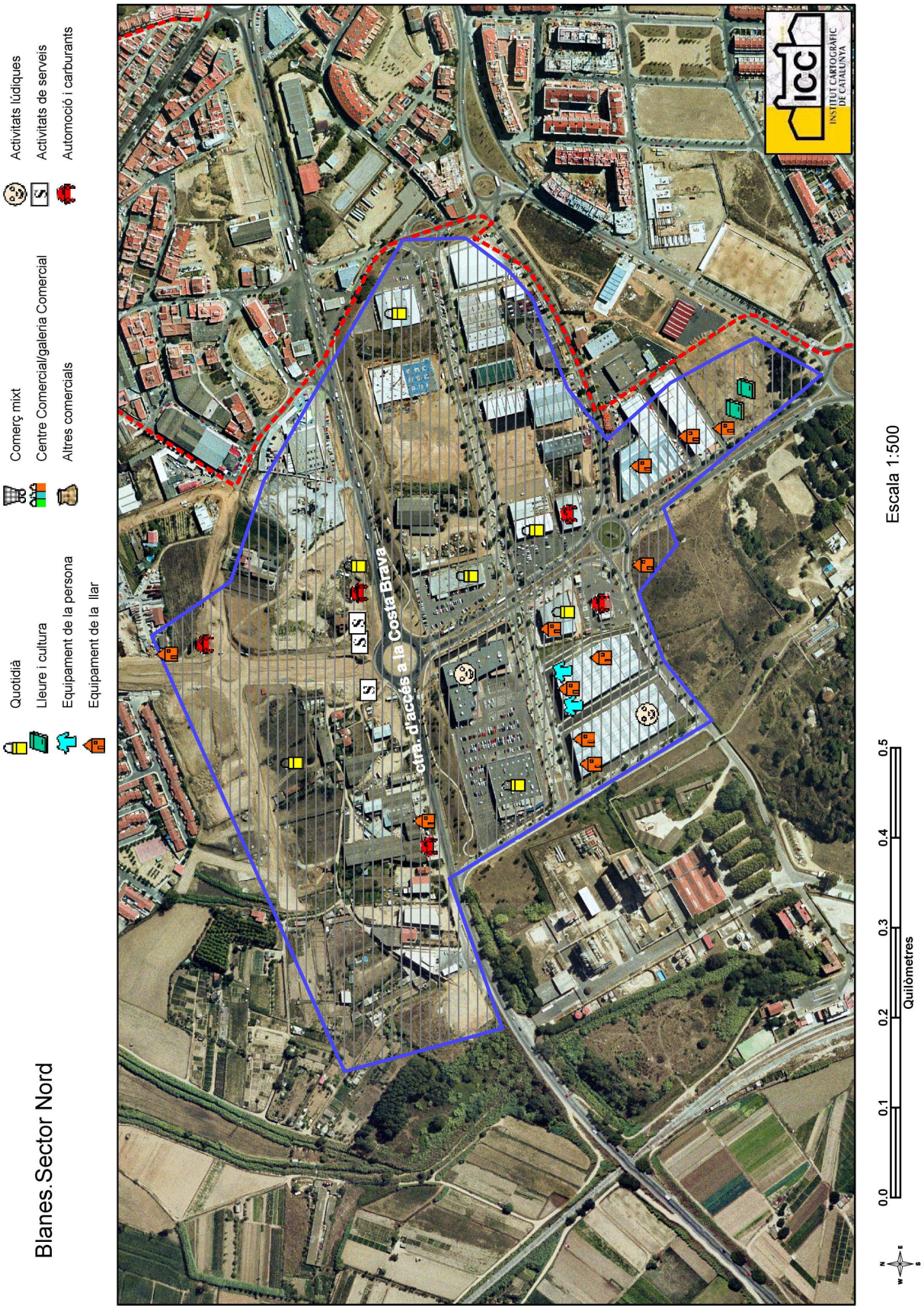
Blanes.Sector Nord
Quotidià
Lleure i cultura
Equipament de la persona
Equipament de la llar
Comerç mixt
Centre Comercial/galeria Comercial
Altres comercials
Activitats lúdiques
Activitats de serveis
Automoció i carburants
ctra. d'accés a la Costa Brava
icc
INSTITUT CARTOGRÀFIC DE CATALUNYA
Escala 1:500
0.0
0.1
0.2
0.3
0.4
0.5
Quilòmetres

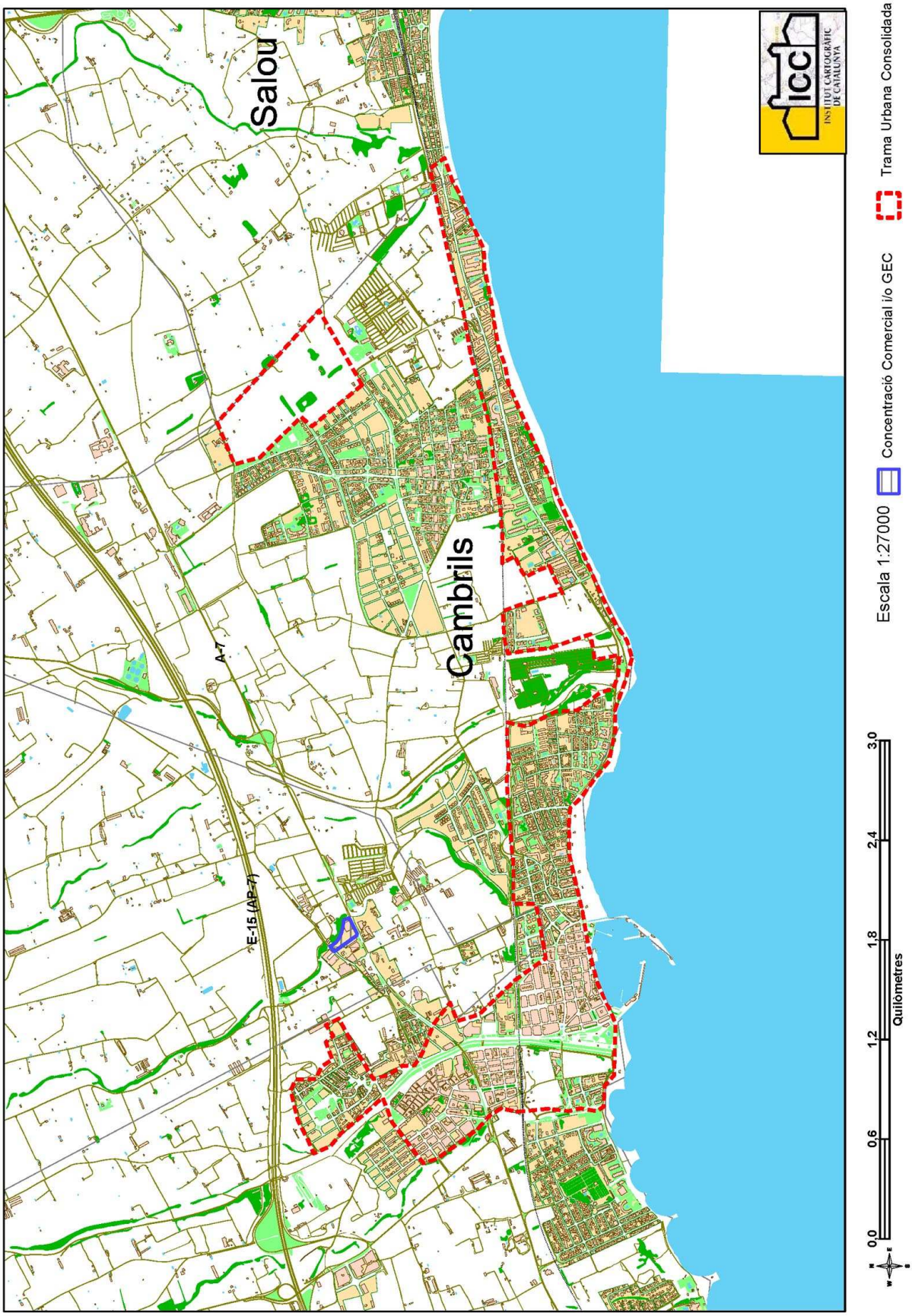
Salou
Cambrils
A-7
E-15 (AP-7)
ICC
INSTITUT CARTOGRÀFIC DE CATALUNYA
Escala 1:27000
Concentració Comercial i/o GEC
Trama Urbana Consolidada
0,0
0,6
1,2
1,8
2,4
3,0
Quilòmetres

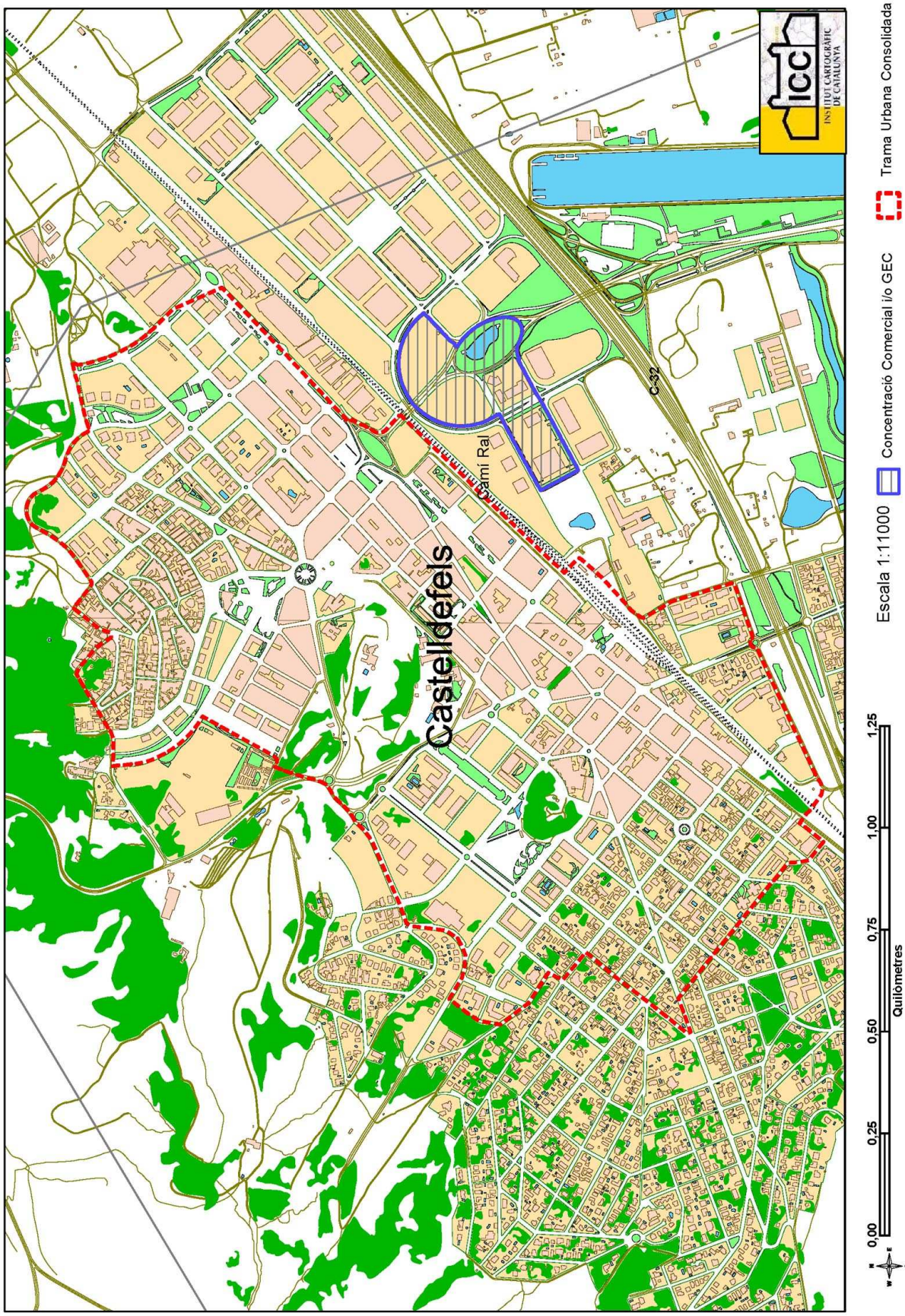
Castelldefels
Camí Ral
C-32
ICC
INSTITUT CARTOGRÀFIC DE CATALUNYA
Escala 1:11000
Concentració Comercial i/o GEC
Trama Urbana Consolidada
0,00
0,25
0,50
0,75
1,00
1,25
Quilòmetres

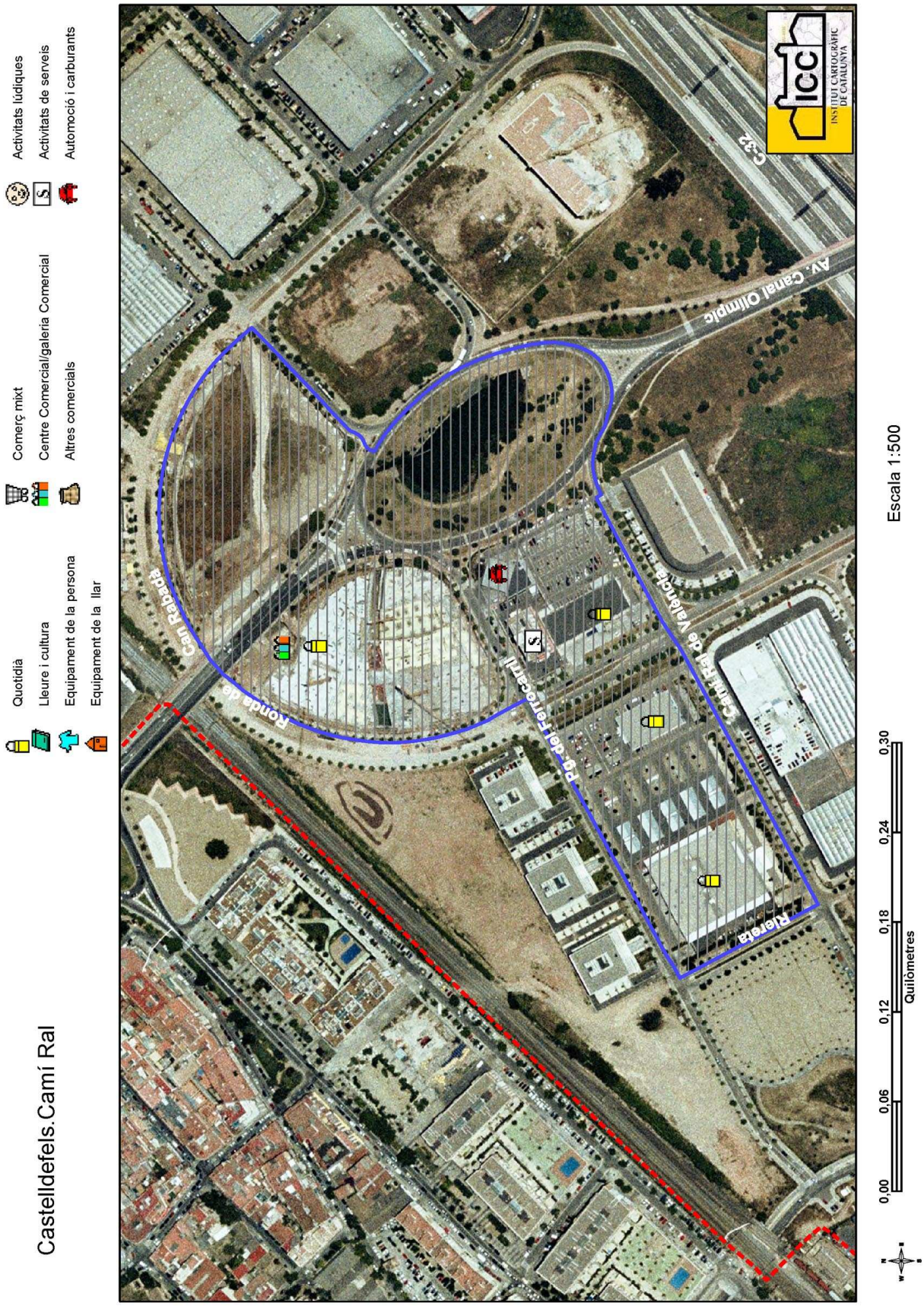
Castelldefels.Camí Ral
Quotidià
Lleure i cultura
Equipament de la persona
Equipament de la llar
Comerç mixt
Centre Comercial/galeria Comercial
Altres comercials
Activitats lúdiques
Activitats de serveis
Automoció i carburants
Rotonda de Can Rabada
Pg. del Ferrocarril
Camí Ral de Vilafranca
Riera
Av. Canal Olímpic
C-32
icc
INSTITUT CARTOGRÀFIC DE CATALUNYA
Escala 1:500
0,00
0,06
0,12
0,18
0,24
0,30
Quilòmetres

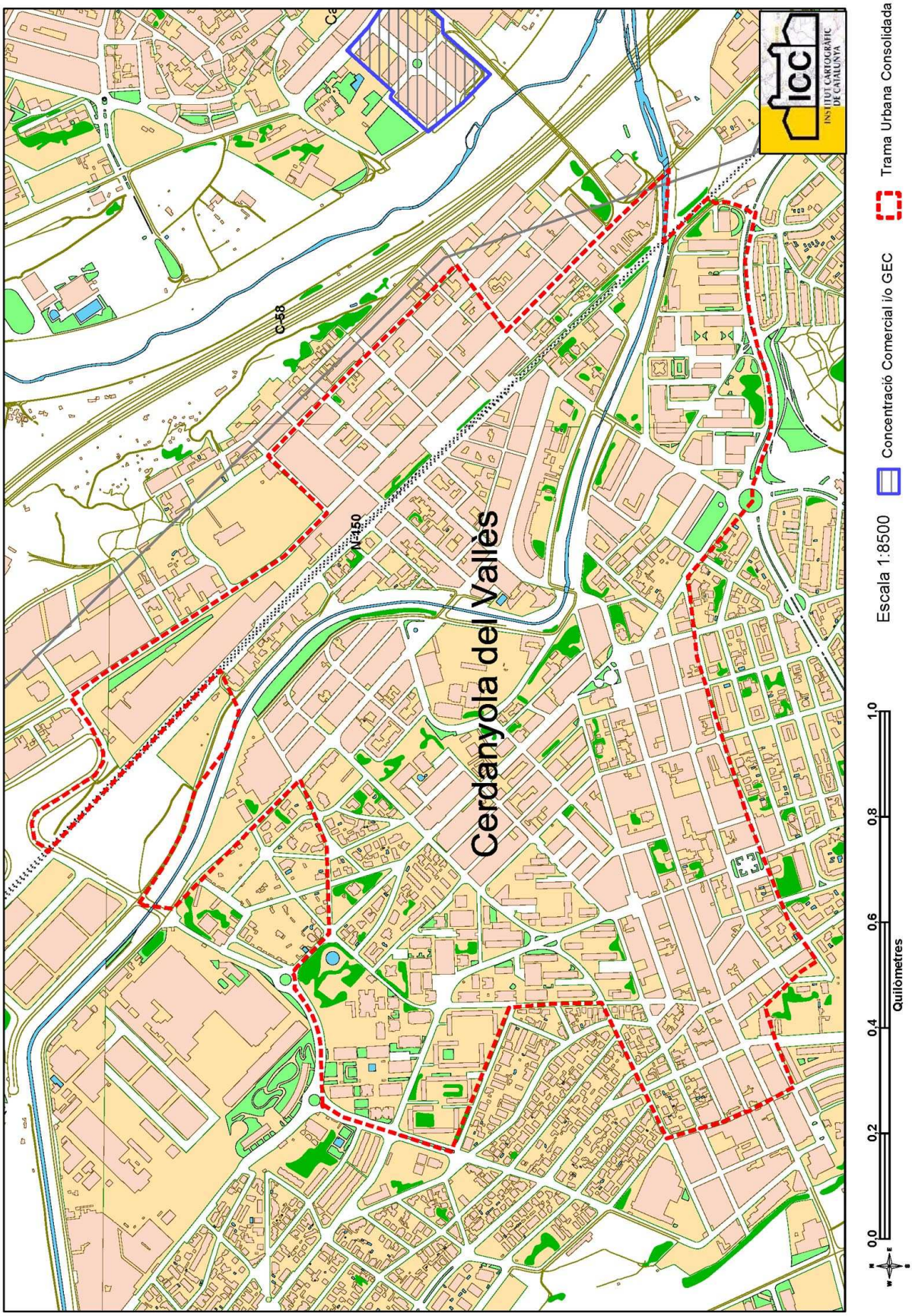
Cerdanyola del Vallès
C-58
N-150
INSTITUT CARTOGRÀFIC DE CATALUNYA
icc
Escala 1:8500
Concentració Comercial i/o GEC
Trama Urbana Consolidada
0,0
0,2
0,4
0,6
0,8
1,0
Quilòmetres

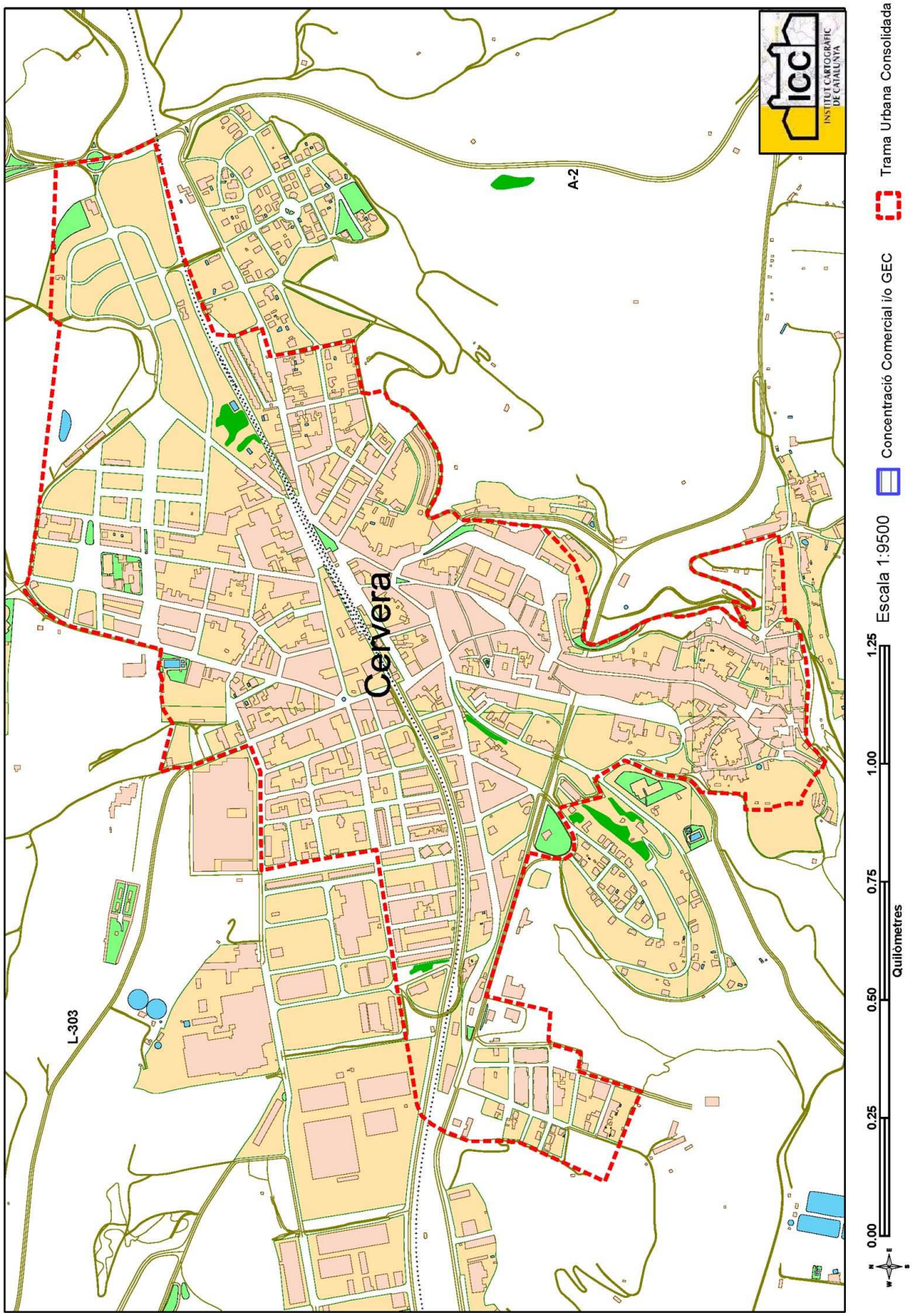
Cervera
A-2
L-303
icc
INSTITUT CARTOGRÀFIC DE CATALUNYA
Trama Urbana Consolidada
Concentració Comercial i/o GEC
Escala 1:9500
0.00
0.25
0.50
0.75
1.00
1.25
Quilòmetres

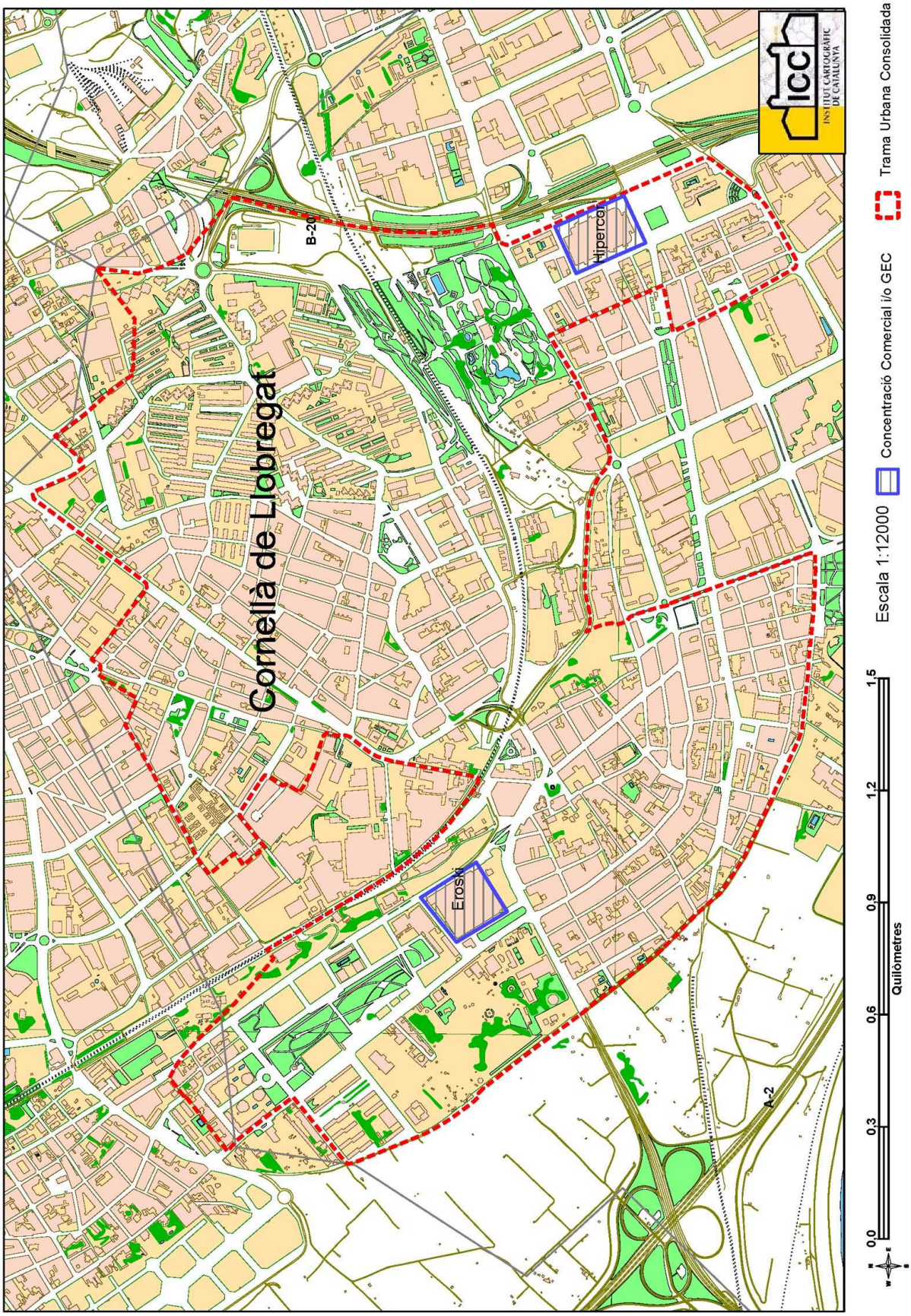
Cornellà de Llobregat
B-20
Hipercor
Eroski
A-2
icc
INSTITUT CARTOGRÀFIC DE CATALUNYA
Escala 1:12000
Concentració Comercial i/o GEC
Trama Urbana Consolidada
0,0
0,3
0,6
0,9
1,2
1,5
Quilòmetres

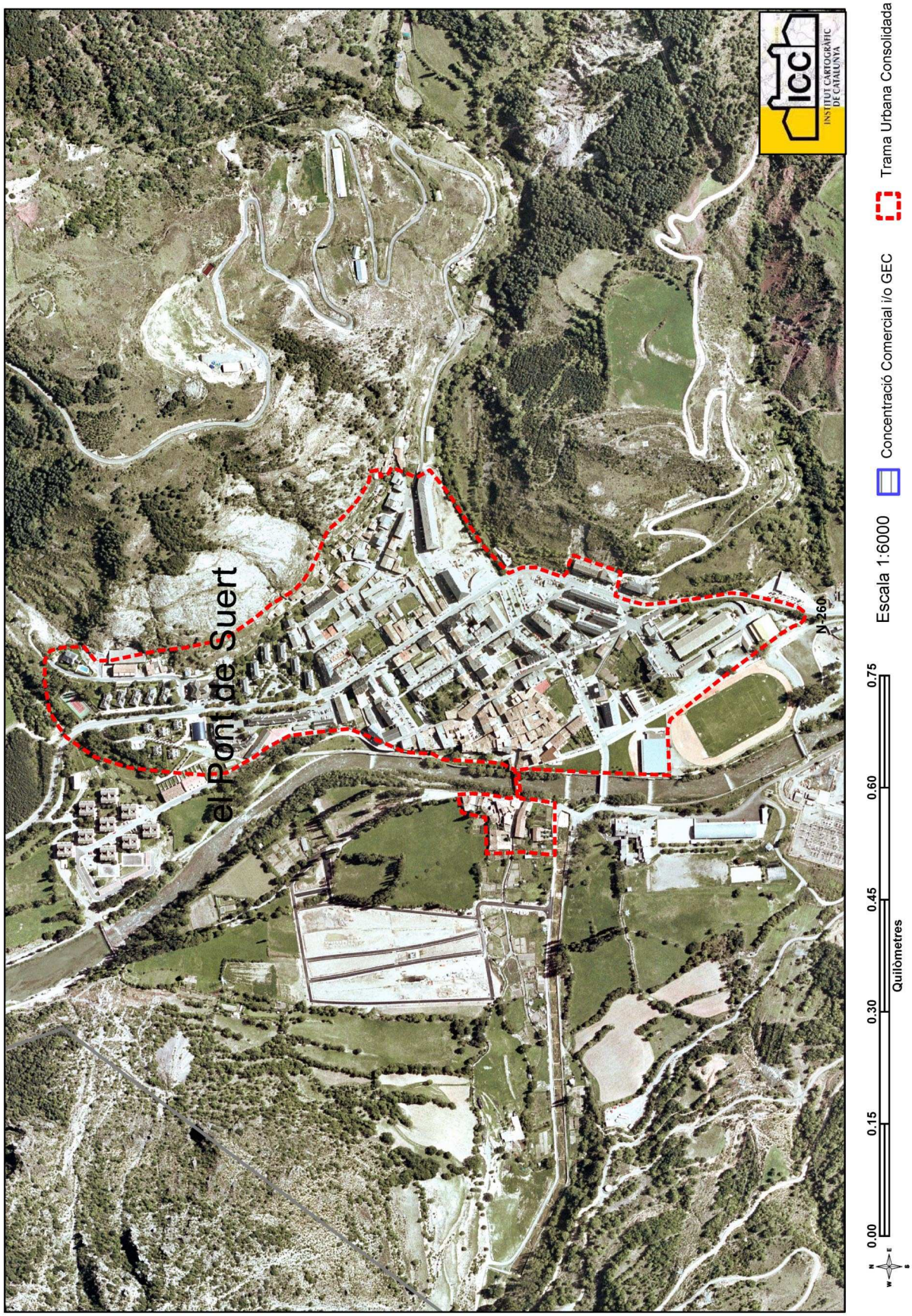
el Pont de Suert
N-260
icc
INSTITUT CARTOGRÀFIC DE CATALUNYA
0.00
0.15
0.30
0.45
0.60
0.75
Quilòmetres
Escala 1:6000
Concentració Comercial i/o GEC
Trama Urbana Consolidada

el Prat de Llobregat
Carrefour
C-31
C-32B
ICC
INSTITUT CARTOGRÀFIC DE CATALUNYA
Escala 1:13500
Concentració Comercial i/o GEC
Trama Urbana Consolidada
0,0
0,3
0,6
0,9
1,2
1,5
Quilòmetres

el Prat de Llobregat.Carrefour
Quotidià
Lleure i cultura
Equipament de la persona
Equipament de la llar
Comerç mixt
Centre Comercial/galeria Comercial
Altres comercials
Activitats lúdiques
Activitats de serveis
Automoció i carburants
C-31 Autovia de Castelldefels
ICC
INSTITUT CARTOGRÀFIC DE CATALUNYA
Escala 1:500
0,00
0,06
0,12
0,18
0,24
0,30
Quilòmetres

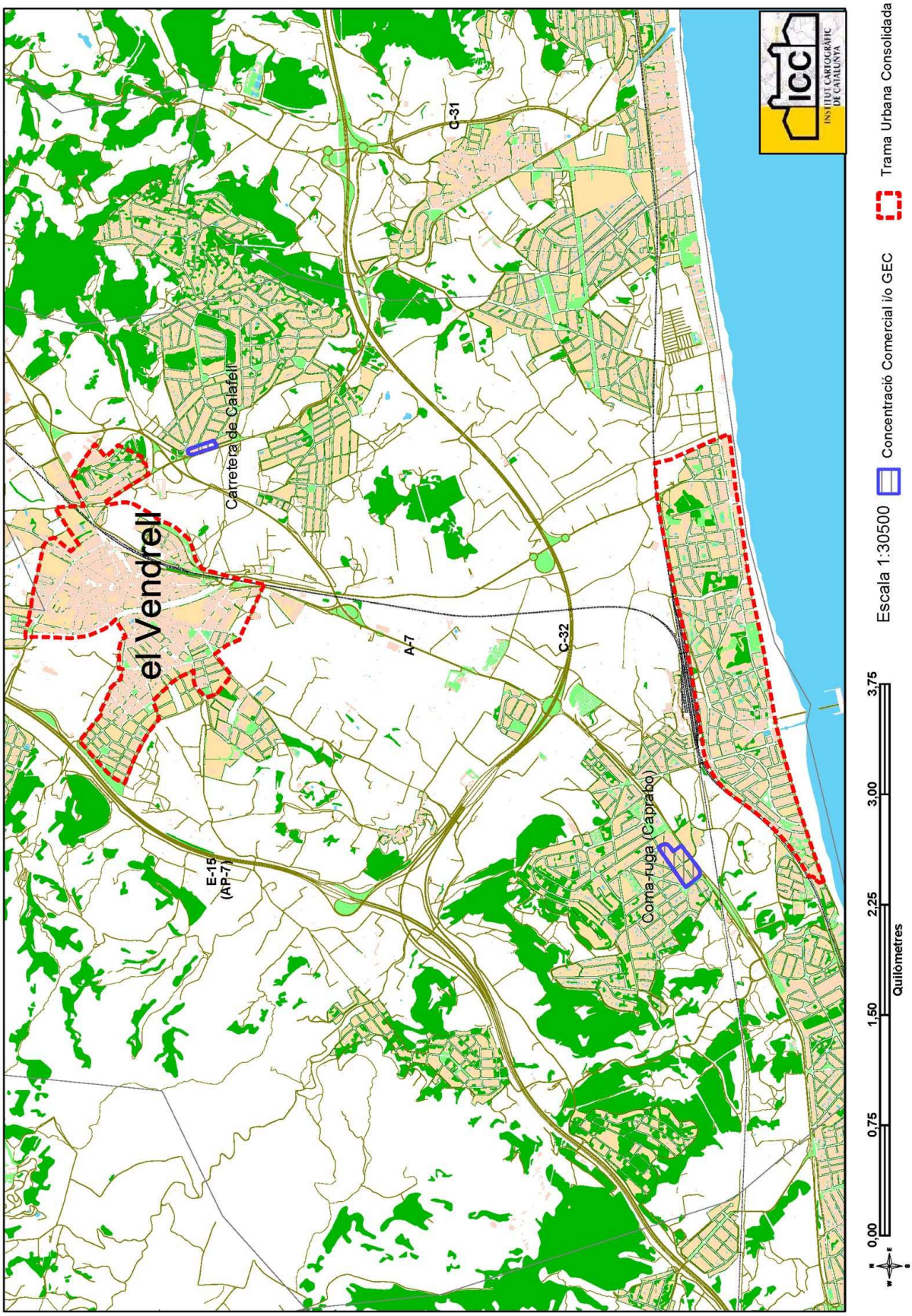
el Vendrell
Carretera de Calafell
C-31
A-7
C-32
E-15
(AP-7)
Coma-ruga (Capdabo)
ICC
INSTITUT CARTOGRÀFIC DE CATALUNYA
0,00
0,75
1,50
2,25
3,00
3,75
Quilòmetres
Escala 1:30500
Concentració Comercial i/o GEC
Trama Urbana Consolidada

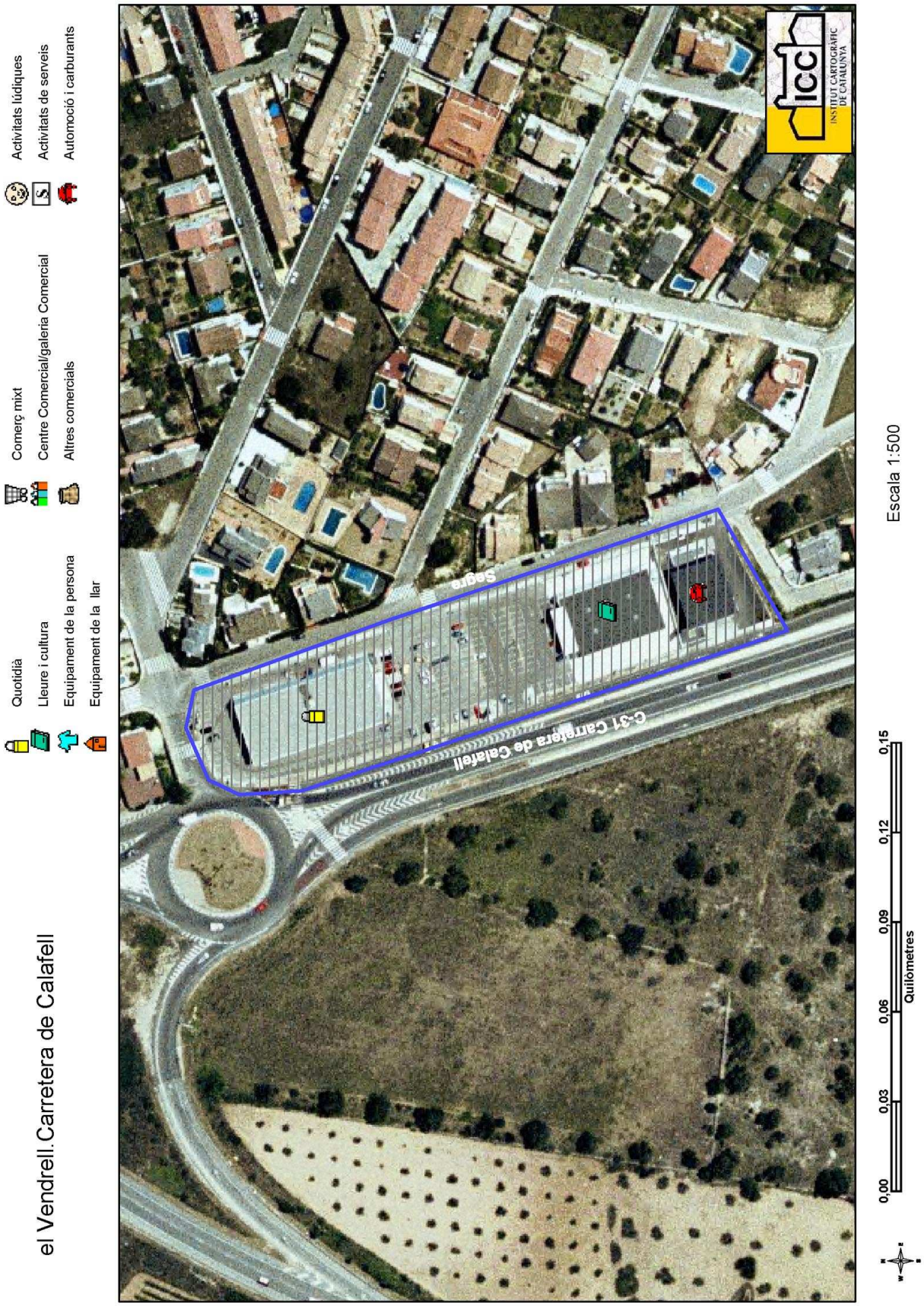
el Vendrell. Carretera de Calafell
Quotidià
Lleure i cultura
Equipament de la persona
Equipament de la llar
Comerç mixt
Centre Comercial/galeria Comercial
Altres comercials
Activitats lúdiques
Activitats de serveis
Automoció i carburants
Segre
C-31 Carretera de Calafell
icc
INSTITUT CARTOGRÀFIC DE CATALUNYA
Escala 1:500
0,00
0,03
0,06
0,09
0,12
0,15
Quilòmetres

el Vendrell.Coma-ruga
Quotidià
Lleure i cultura
Equipament de la persona
Equipament de la llar
Comerç mixt
Centre Comercial/galeria Comercial
Altres comercials
Activitats lúdiques
Activitats de serveis
Automoció i carburants
Jaume I Llunes
A-7
icc
INSTITUT CARTOGRÀFIC DE CATALUNYA
Escala 1:500
0,00
0,04
0,08
0,12
0,16
0,20
Quilòmetres

Esplugues de Llobregat
B-20
B-23
N-340
ICC
INSTITUT CARTOGRÀFIC DE CATALUNYA
Escala 1:12000
Concentració Comercial i/o GEC
Trama Urbana Consolidada
0,0
0,3
0,6
0,9
1,2
1,5
Quilòmetres

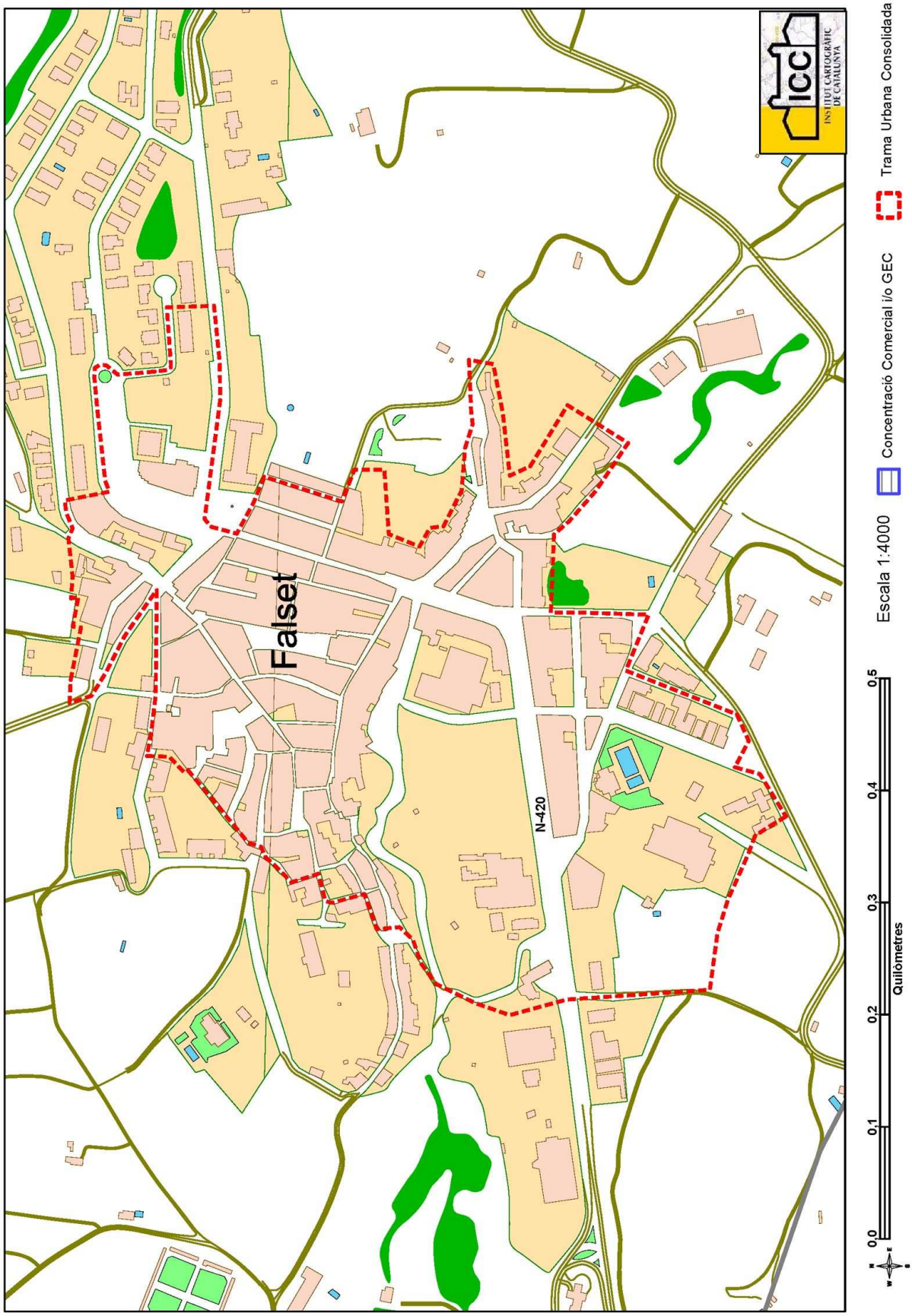
Falset
N-420
0,0
0,1
0,2
0,3
0,4
0,5
Quilòmetres
Escala 1:4000
Concentració Comercial i/o GEC
Trama Urbana Consolidada
ICC
INSTITUT CARTOGRÀFIC DE CATALUNYA

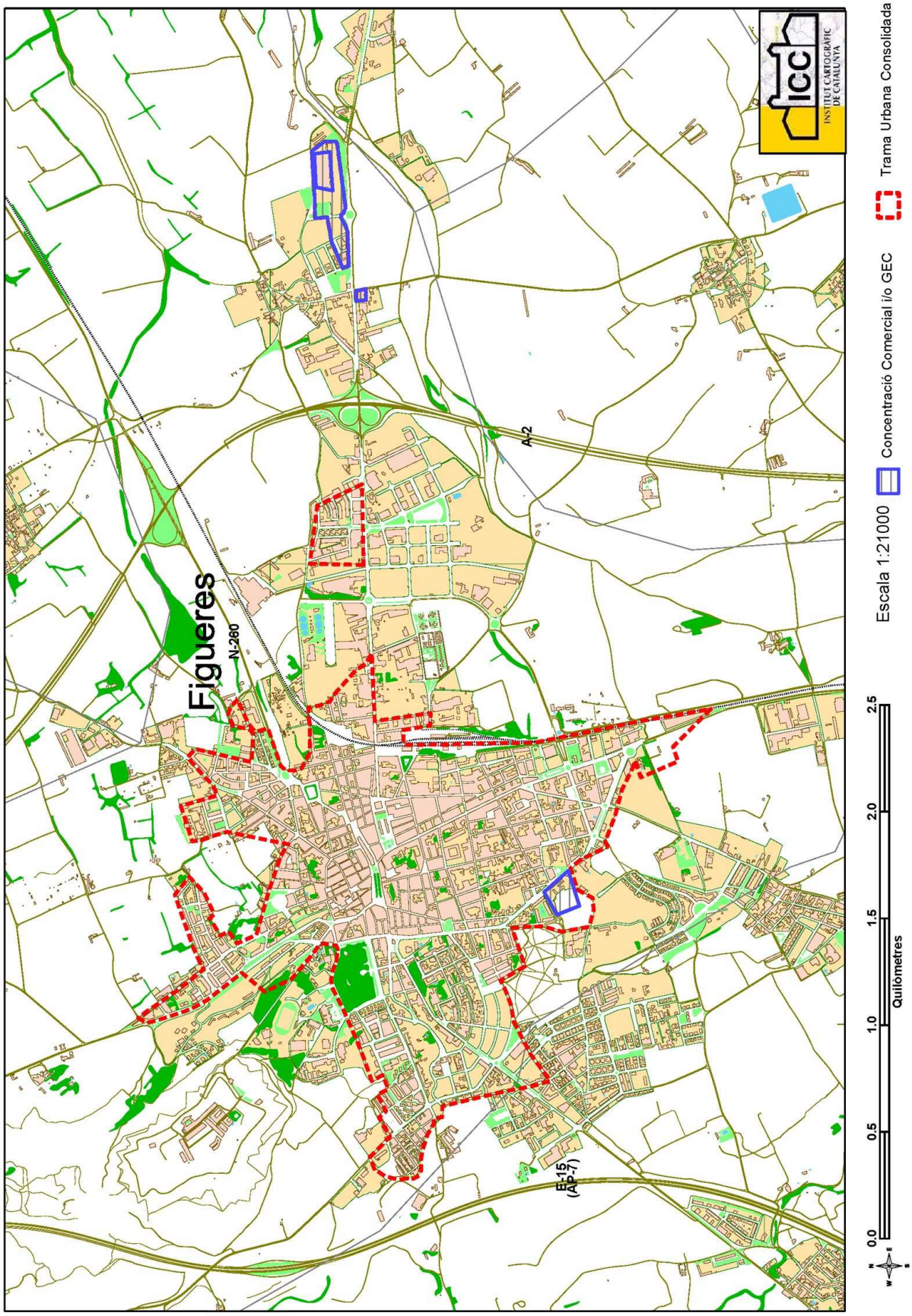
Figueres
N-260
A-2
E-15
(AP-7)
ICC
INSTITUT CARTOGRÀFIC DE CATALUNYA
Escala 1:21000
Concentració Comercial i/o GEC
Trama Urbana Consolidada
0.0
0.5
1.0
1.5
2.0
2.5
Quilòmetres

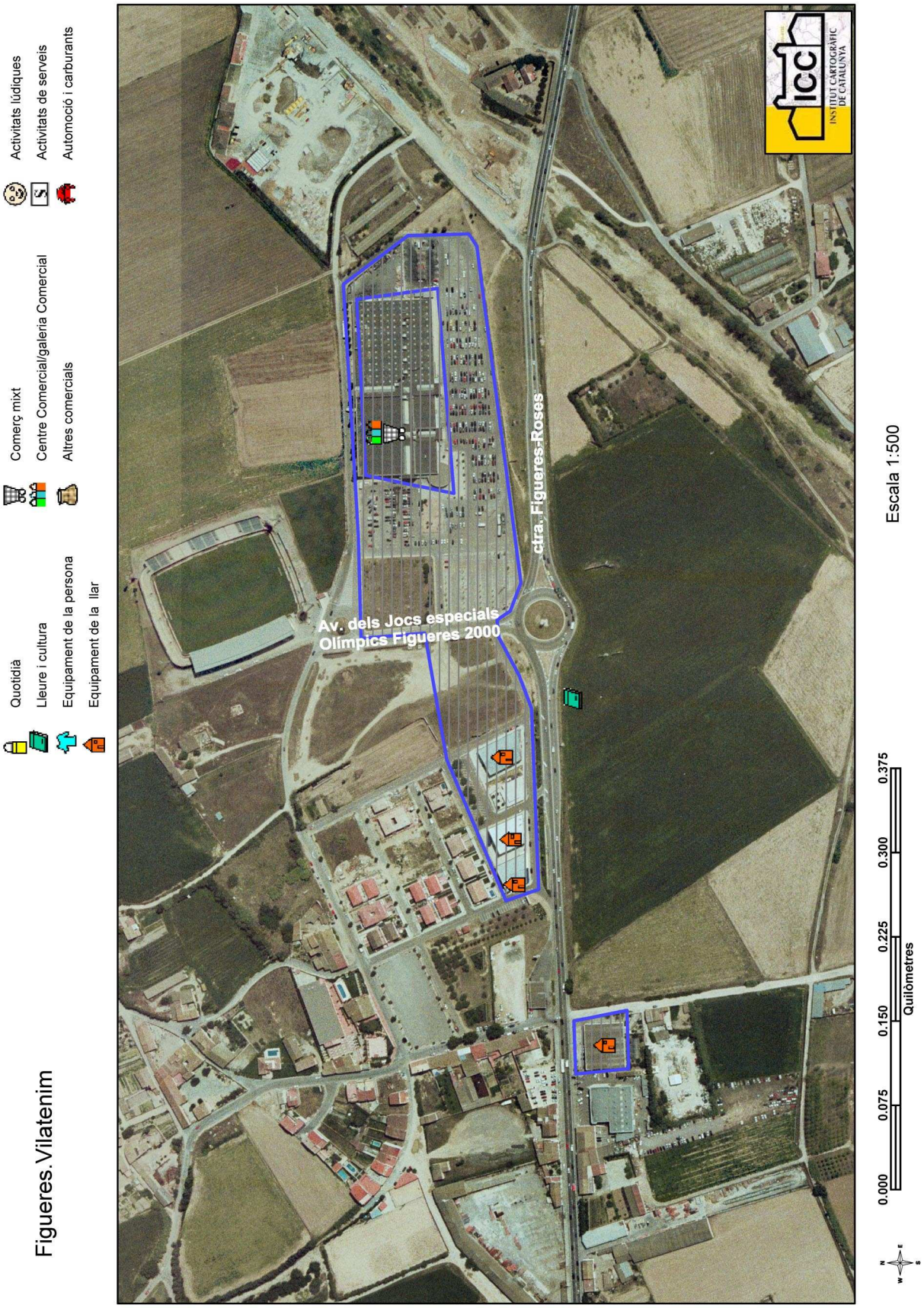
Figueres.Vilatenim
Quotidià
Lleure i cultura
Equipament de la persona
Equipament de la llar
Comerç mixt
Centre Comercial/galeria Comercial
Altres comercials
Activitats lúdiques
Activitats de serveis
Automoció i carburants
Av. dels Jocs especials
Olímpics Figueres 2000
ctra. Figueres-Roses
icc
INSTITUT CARTOGRÀFIC DE CATALUNYA
Escala 1:500
0.000
0.075
0.150
0.225
0.300
0.375
Quilòmetres

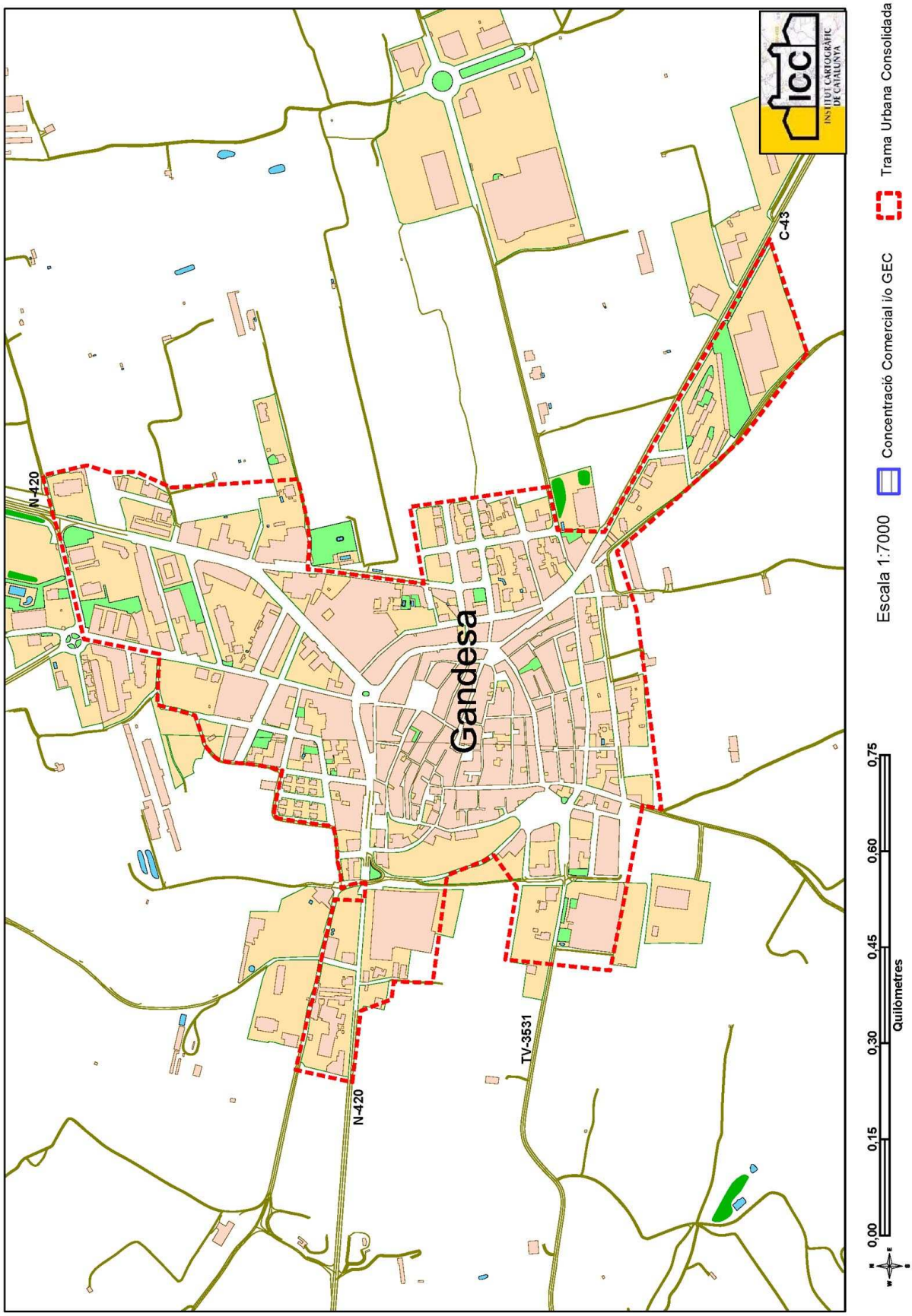
Gandesa
N-420
N-420
TV-3531
C-43
ICC
INSTITUT CARTOGRÀFIC DE CATALUNYA
Escala 1:7000
Concentració Comercial i/o GEC
Trama Urbana Consolidada
0,00
0,15
0,30
0,45
0,60
0,75
Quilòmetres

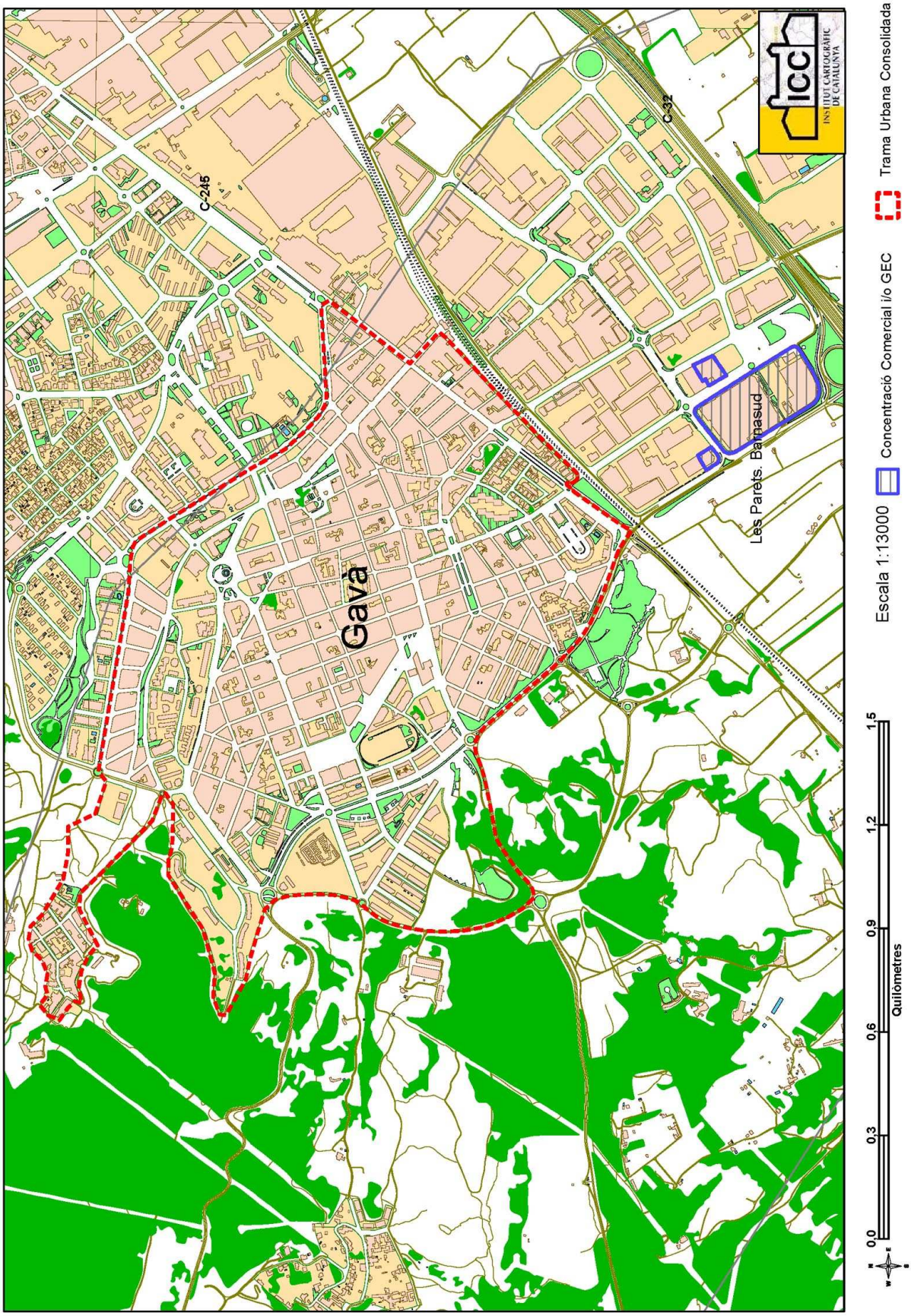
Gavà
C-245
C-32
Les Parets. Barnasud
INSTITUT CARTOGRÀFIC DE CATALUNYA
icc
Escala 1:13000
Concentració Comercial i/o GEC
Trama Urbana Consolidada
0,0
0,3
0,6
0,9
1,2
1,5
Quilòmetres

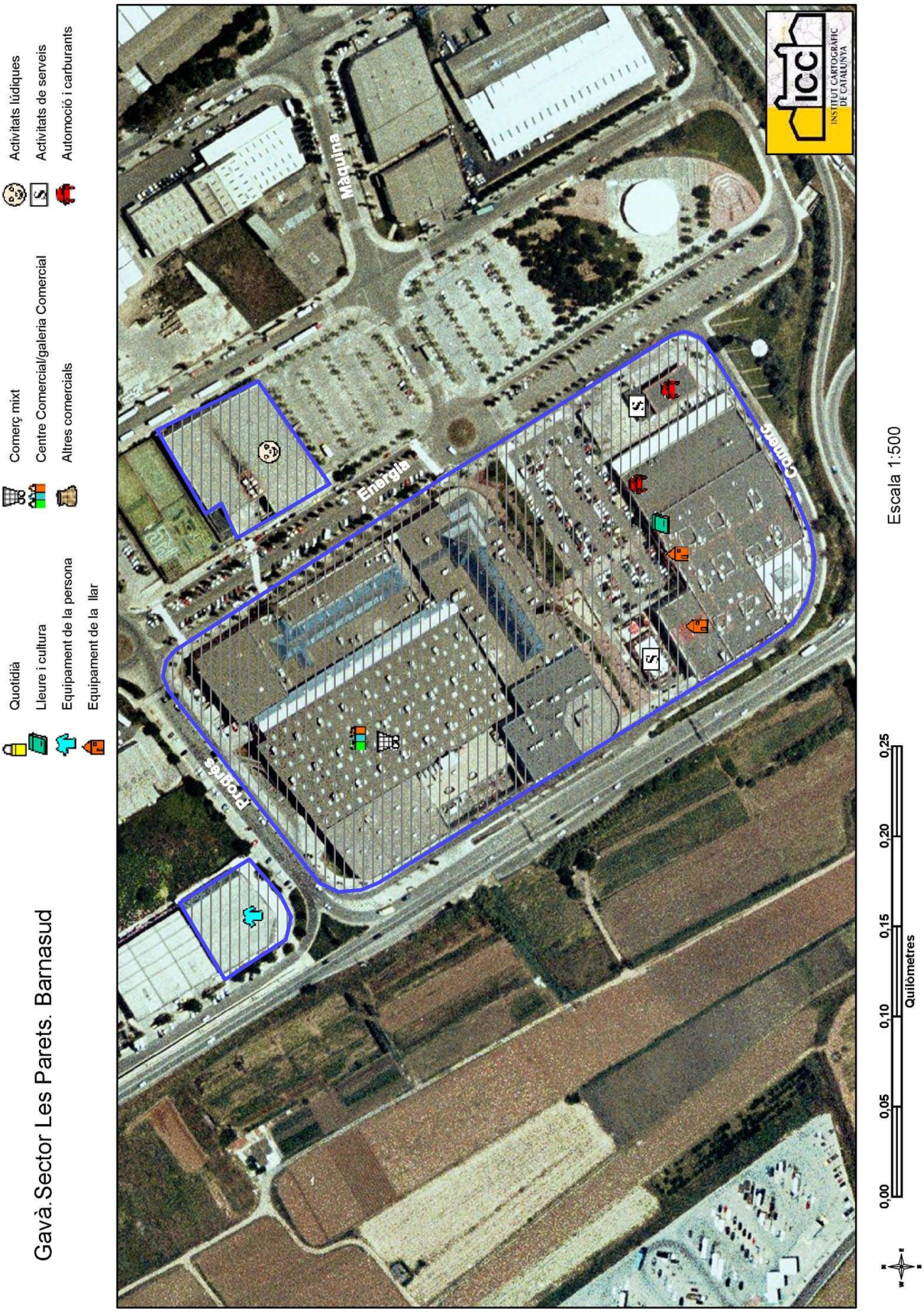
Gavà.Sector Les Parets. Barnasud
Quotidià
Lleure i cultura
Equipament de la persona
Equipament de la llar
Comerç mixt
Centre Comercial/galeria Comercial
Altres comercials
Activitats lúdiques
Activitats de serveis
Automoció i carburants
Maquinària
Energia
Comerç
Proteïnes
icc
INSTITUT CARTOGRÀFIC DE CATALUNYA
Escala 1:500
0,00
0,05
0,10
0,15
0,20
0,25
Quilòmetres

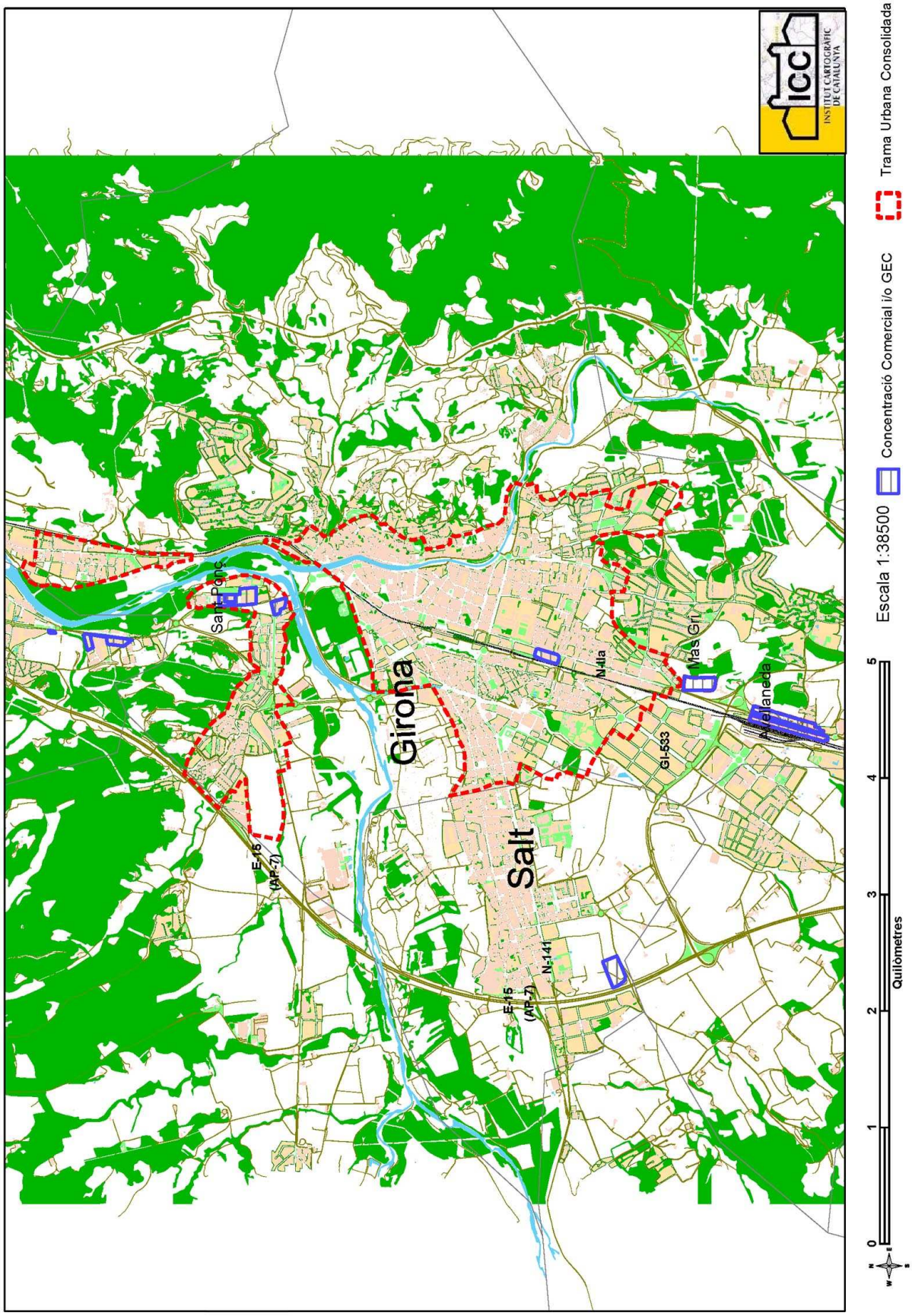
Girona
Salt
Sant Dalmàc
Mas Gil
Avellaneda
E-15
(AP-7)
N-141
N-11a
GI-533
0
1
2
3
4
5
Quilòmetres
Escala 1:38500
Concentració Comercial i/o GEC
Trama Urbana Consolidada
ICC
INSTITUT CARTOGRÀFIC DE CATALUNYA

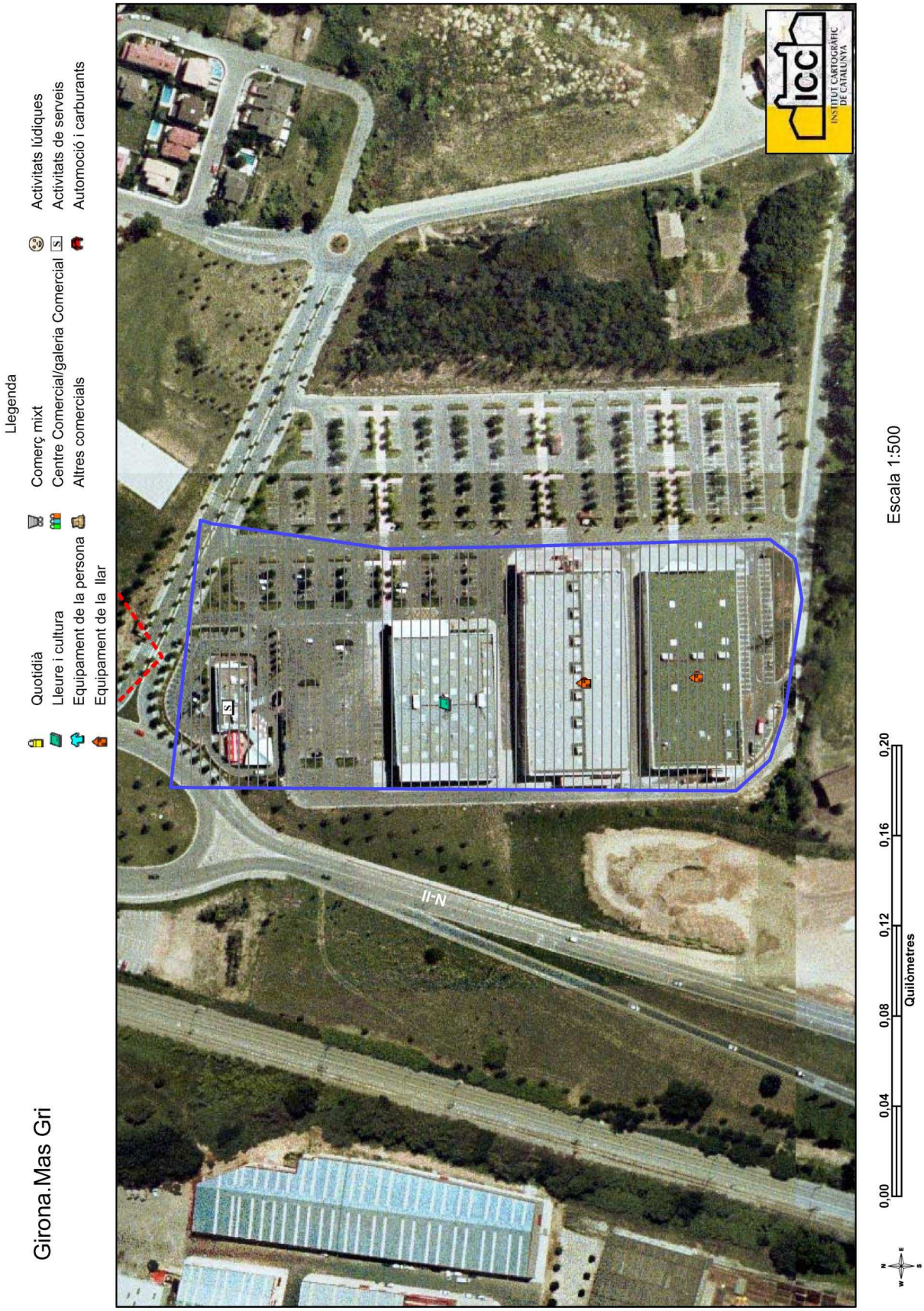
Girona.Mas Gri
Llegenda
Quotidià
Lleure i cultura
Equipament de la persona
Equipament de la llar
Comerç mixt
Centre Comercial/galeria Comercial
Altres comercials
Activitats lúdiques
Activitats de serveis
Automoció i carburants
N-II
ICC
INSTITUT CARTOGRÀFIC DE CATALUNYA
Escala 1:500
0,00
0,04
0,08
0,12
0,16
0,20
Quilòmetres

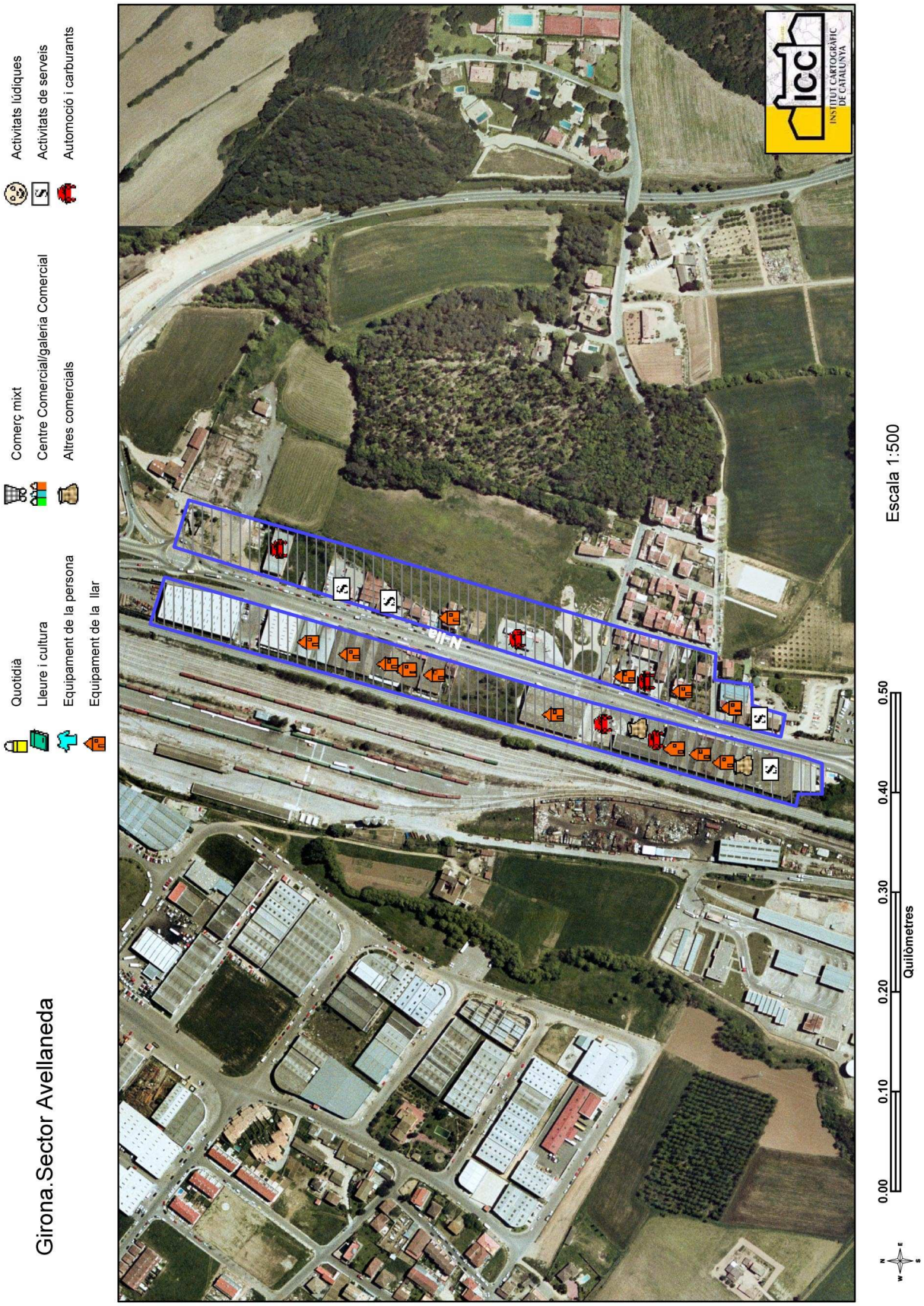
Girona.Sector Avellaneda
Quotidià
Lleure i cultura
Equipament de la persona
Equipament de la llar
Comerç mixt
Centre Comercial/galeria Comercial
Altres comercials
Activitats lúdiques
Activitats de serveis
Automoció i carburants
N-II
ICC
INSTITUT CARTOGRÀFIC DE CATALUNYA
Escala 1:500
0.00
0.10
0.20
0.30
0.40
0.50
Quilòmetres

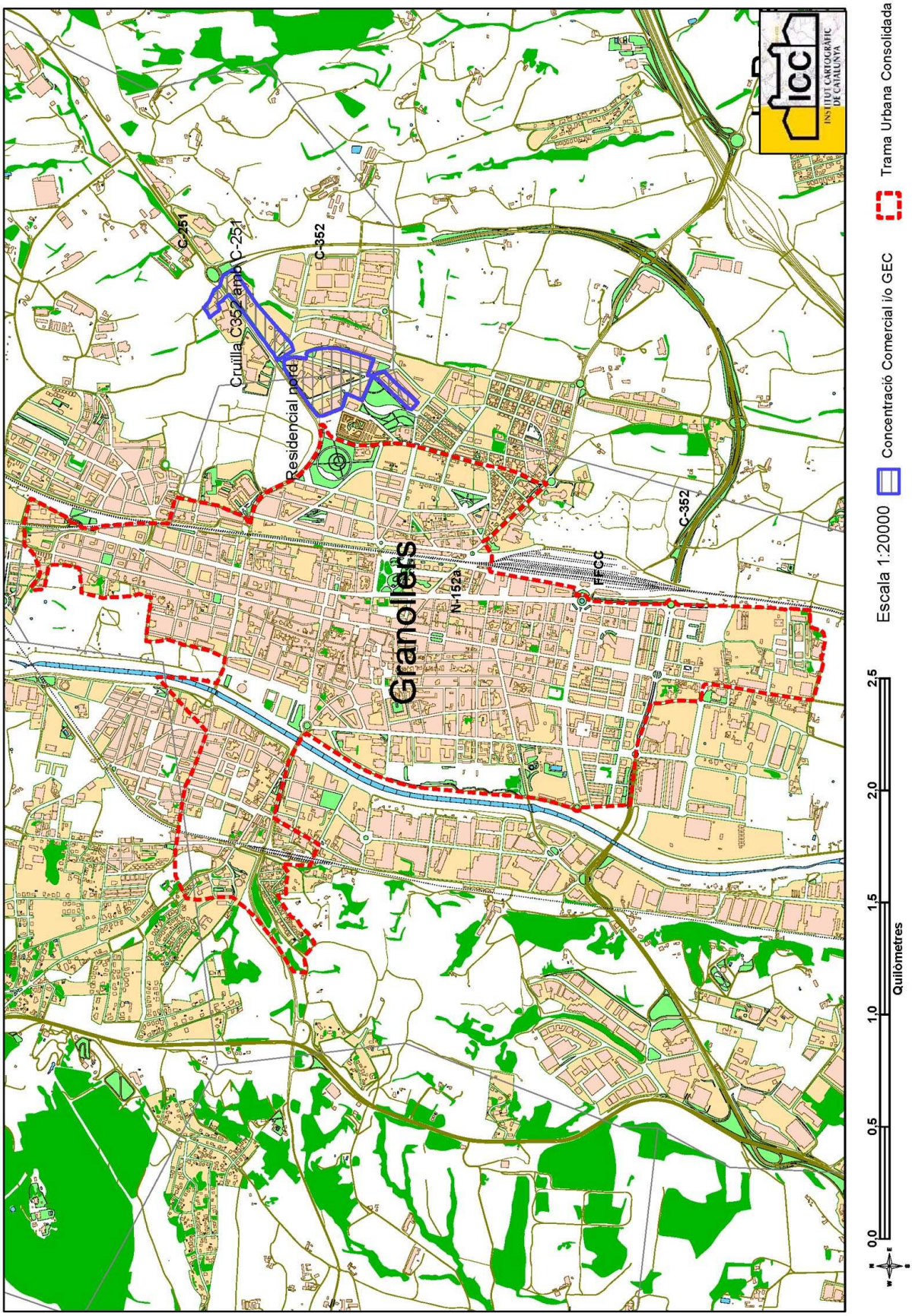
Granollers
Cruïlla C352 amb C-251
Residencial nord
C-251
C-352
N-152a
FFCC
C-352
INSTITUT CARTOGRÀFIC DE CATALUNYA
icc
Escala 1:20000
Concentració Comercial i/o GEC
Trama Urbana Consolidada
0,0
0,5
1,0
1,5
2,0
2,5
Quilòmetres

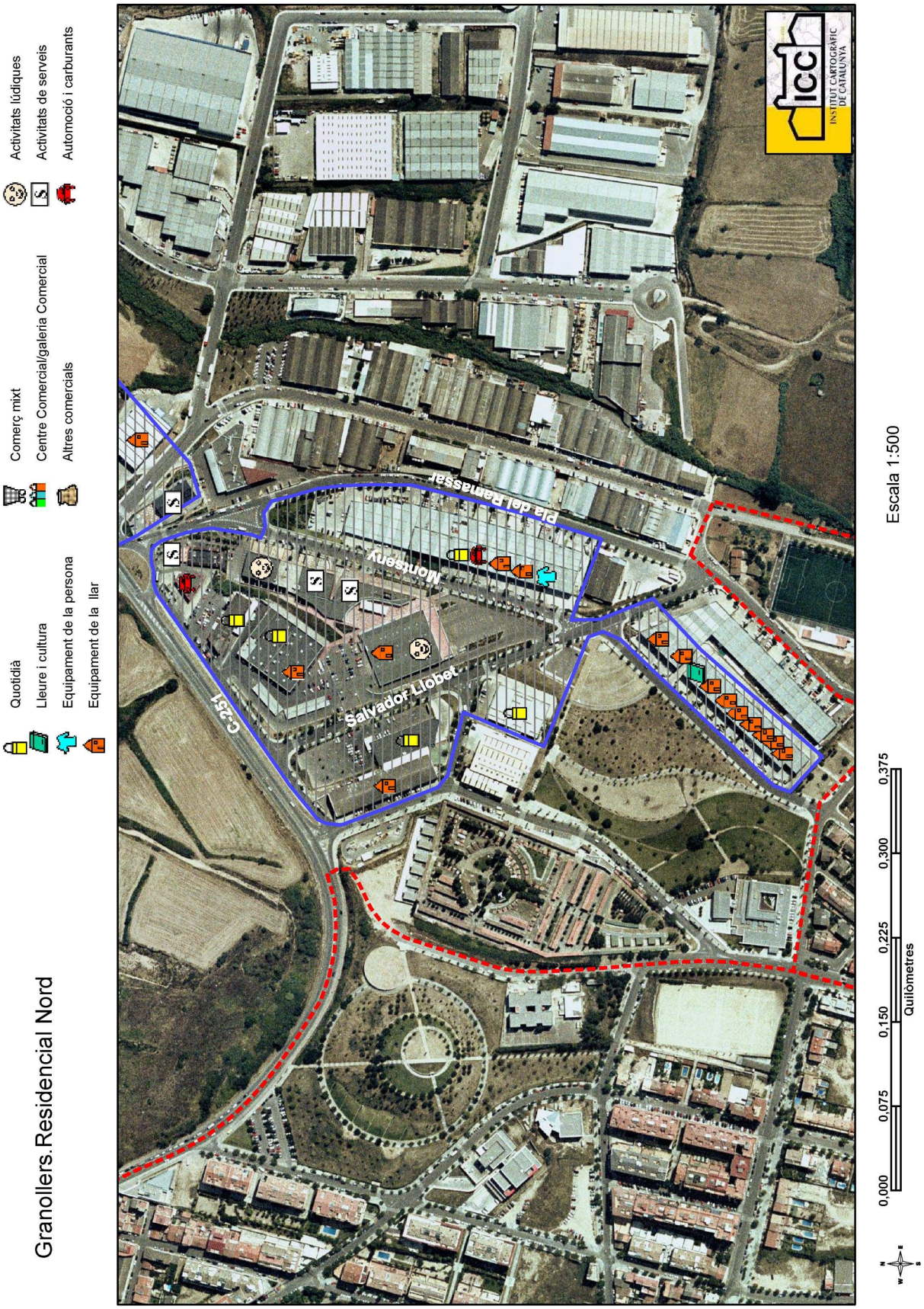
Granollers.Residencial Nord
Quotidià
Lleure i cultura
Equipament de la persona
Equipament de la llar
Comerç mixt
Centre Comercial/galeria Comercial
Altres comercials
Activitats lúdiques
Activitats de serveis
Automoció i carburants
C-251
Salvador Llobet
Montseny
Pla del Pamassar
icc
INSTITUT CARTOGRÀFIC DE CATALUNYA
Escala 1:500
0,000
0,075
0,150
0,225
0,300
0,375
Quilòmetres

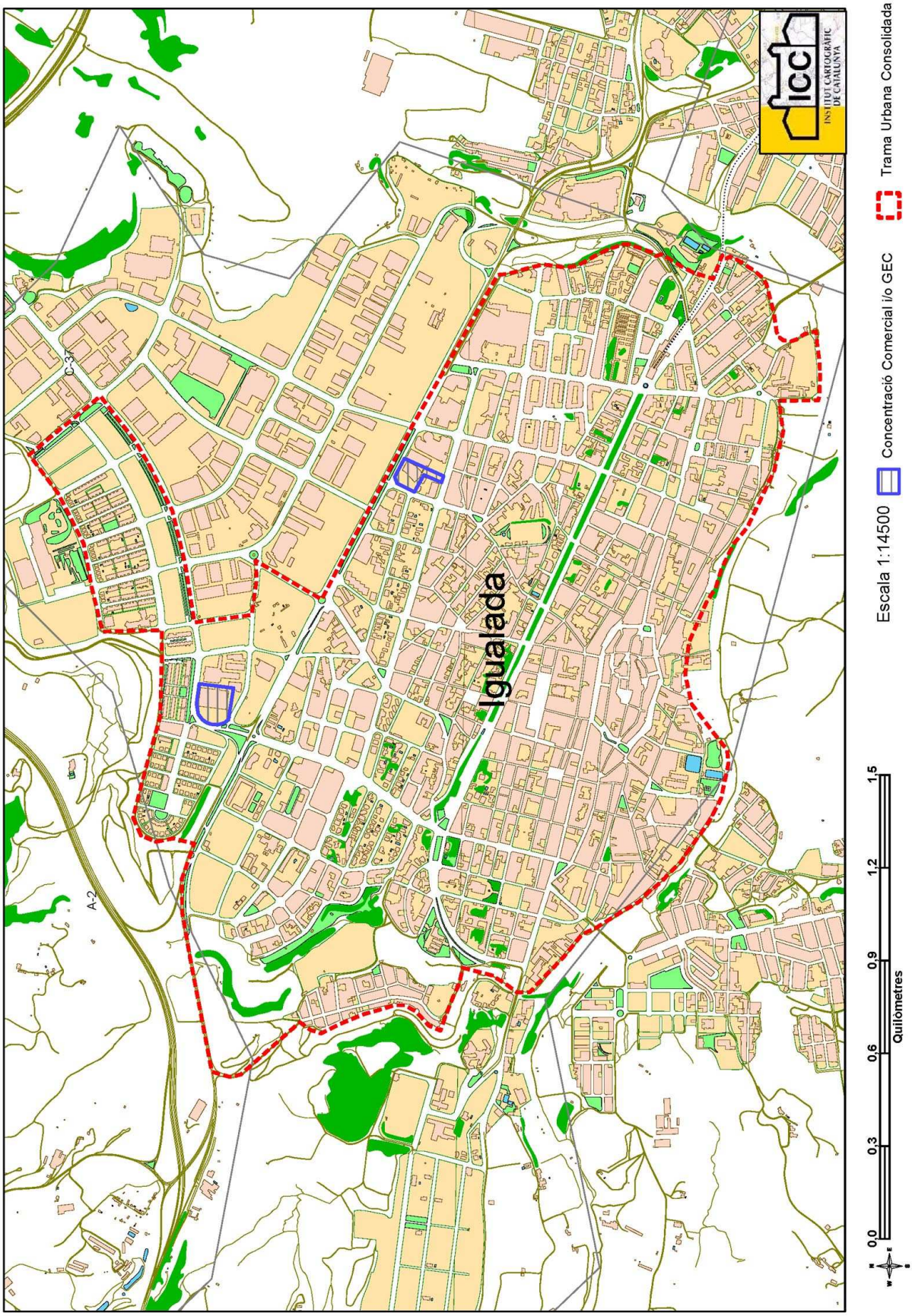
Igualada
A-2
C-37
ICC
INSTITUT CARTOGRÀFIC DE CATALUNYA
Escala 1:14500
Concentració Comercial i/o GEC
Trama Urbana Consolidada
0,0
0,3
0,6
0,9
1,2
1,5
Quilòmetres

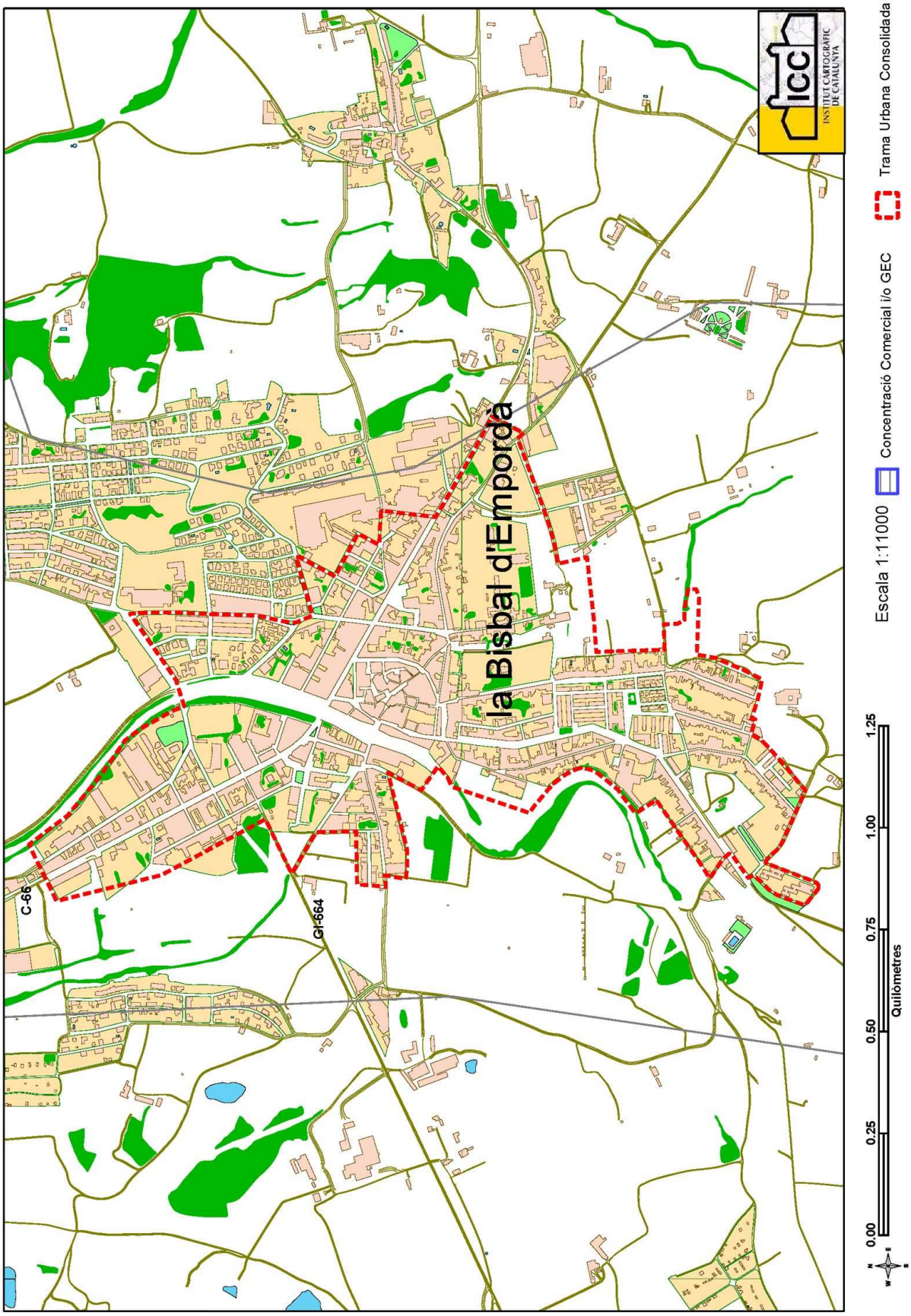
la Bisbal d'Empordà
C-66
GI-664
ICC
INSTITUT CARTOGRÀFIC DE CATALUNYA
Escala 1:11000
Concentració Comercial i/o GEC
Trama Urbana Consolidada
0.00
0.25
0.50
0.75
1.00
1.25
Quilòmetres

la Seu d'Urgell
N-260
C-14
ICC
INSTITUT CARTOGRÀFIC DE CATALUNYA
Escala 1:6500
Concentració Comercial i/o GEC
Trama Urbana Consolidada
0.00
0.15
0.30
0.45
0.60
0.75
Quilòmetres

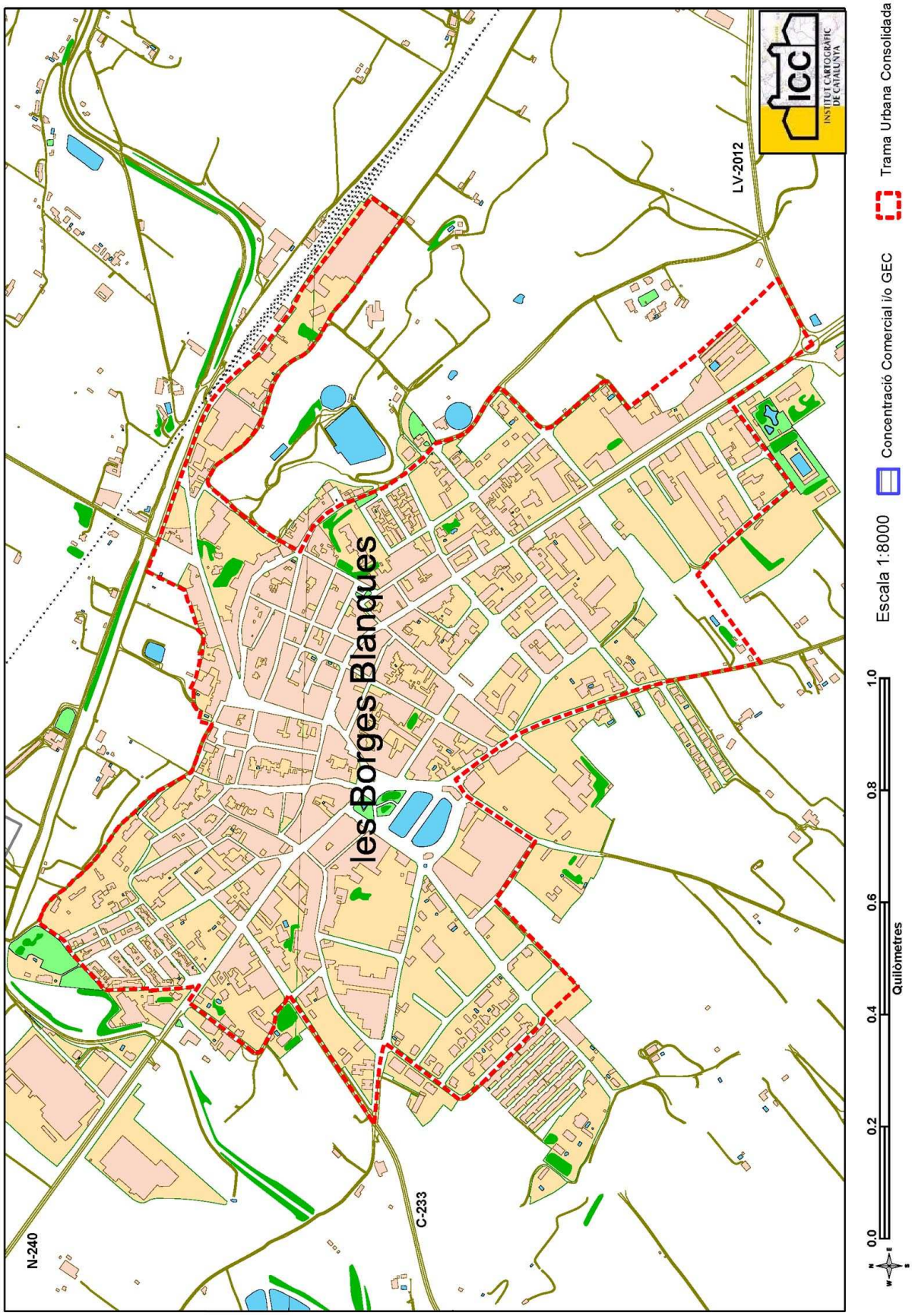
les Borges Blanques
N-240
C-233
LV-2012
ICC
INSTITUT CARTOGRÀFIC DE CATALUNYA
Escala 1:8000
Concentració Comercial i/o GEC
Trama Urbana Consolidada
0,0
0,2
0,4
0,6
0,8
1,0
Quilòmetres

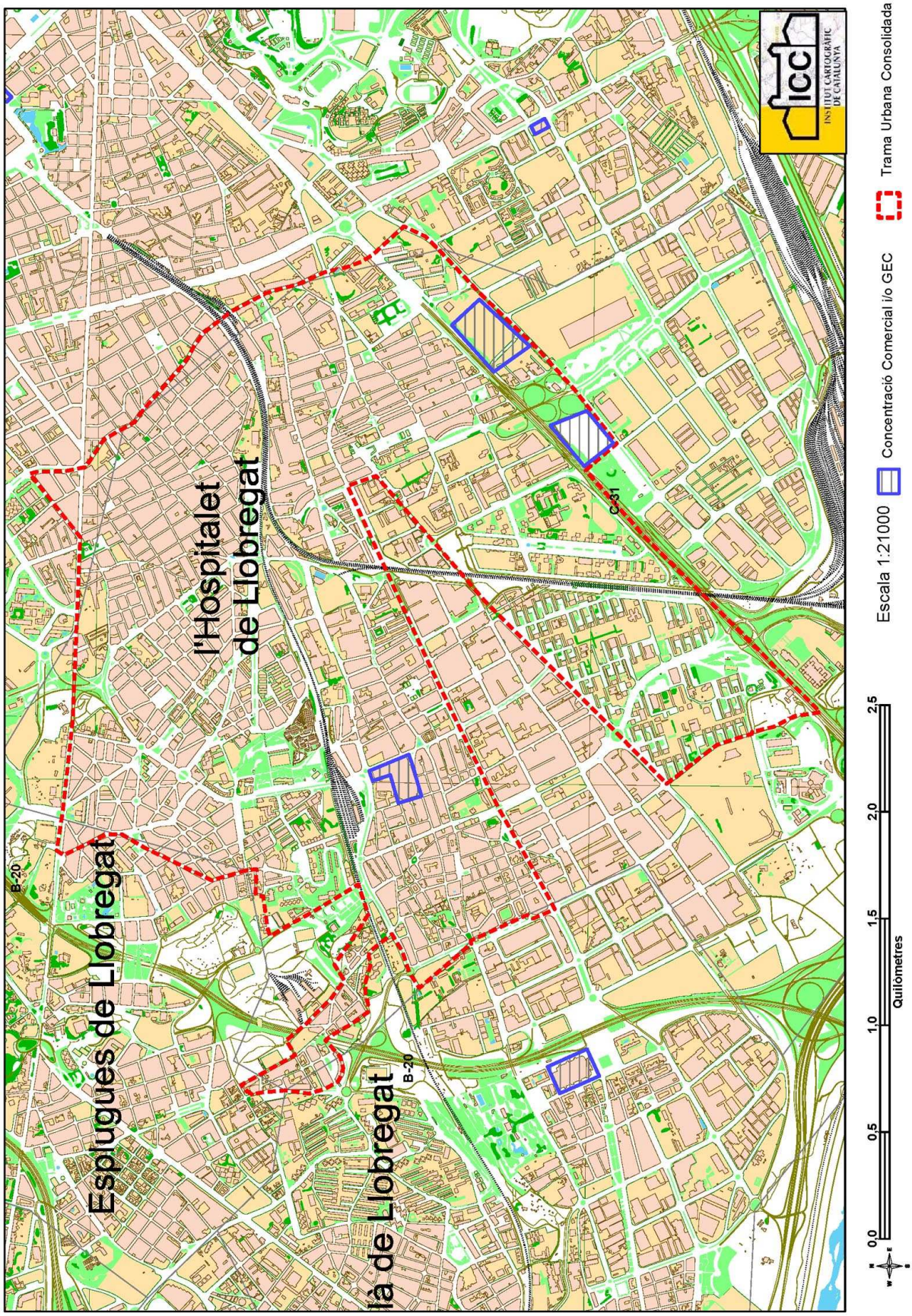
Esplugues de Llobregat
l'Hospitalet
de Llobregat
la de Llobregat
B-20
B-20
C-31
ICC
INSTITUT CARTOGRÀFIC DE CATALUNYA
Escala 1:21000
Concentració Comercial i/o GEC
Trama Urbana Consolidada
0,0
0,5
1,0
1,5
2,0
2,5
Quilòmetres

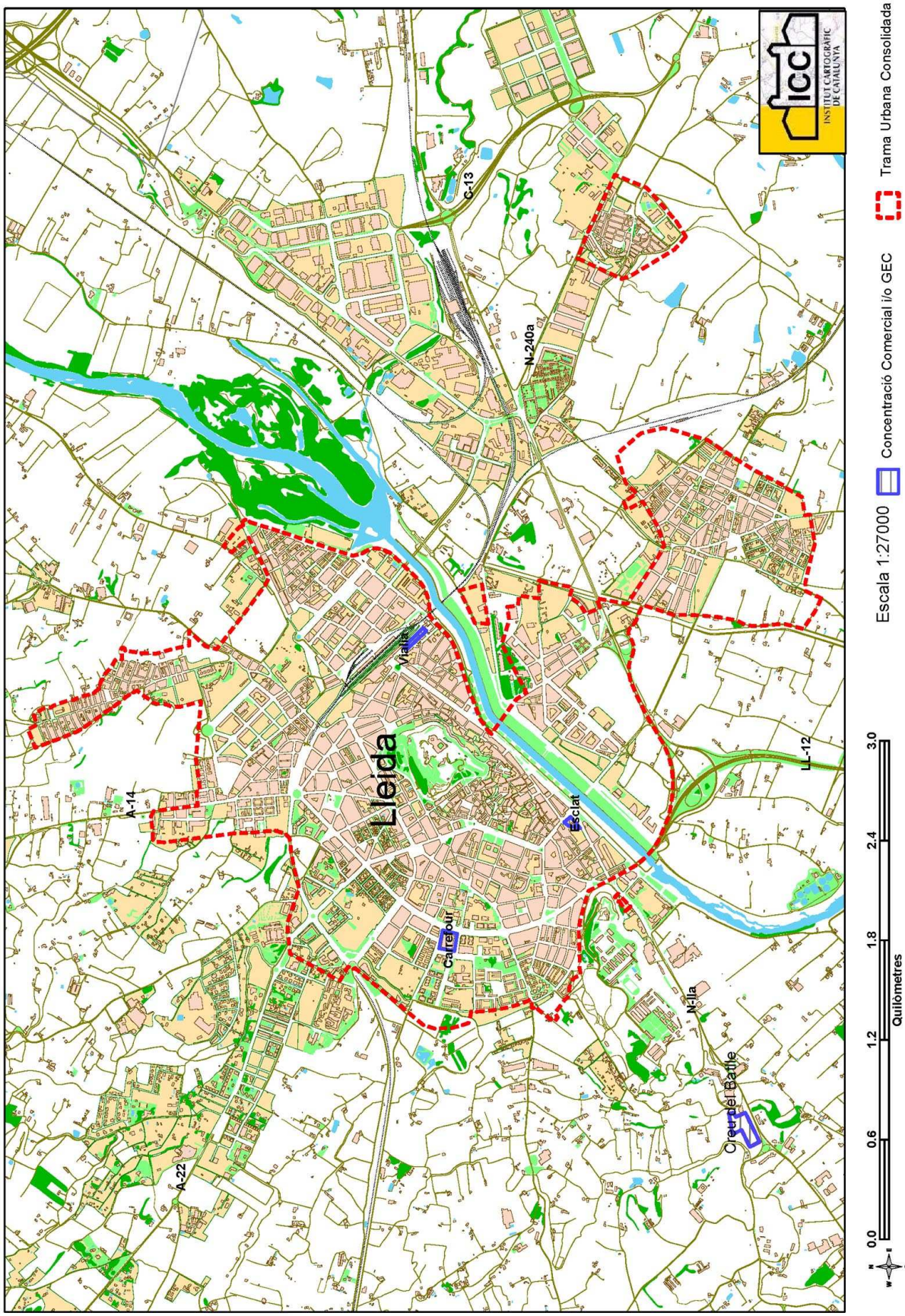
Lleida
A-14
A-22
Via Ilerda
Carrer Pi
Esclat
N-240a
C-13
LL-12
N-IIa
Creu del Batlle
0.0
0.6
1.2
1.8
2.4
3.0
Quilòmetres
Escala 1:27000
Concentració Comercial i/o GEC
Trama Urbana Consolidada
ICC
INSTITUT CARTOGRÀFIC DE CATALUNYA


Lleida.Creu del Batlle
Quotidià
Lleure i cultura
Equipament de la persona
Equipament de la llar
Comerç mixt
Centre Comercial/galeria Comercial
Altres comercials
Activitats lúdiques
Activitats de serveis
Automoció i carburants
N-II a
ICC
INSTITUT CARTOGRÀFIC DE CATALUNYA
Escala 1:500
0.00
0.03
0.06
0.09
0.12
0.15
Quilòmetres

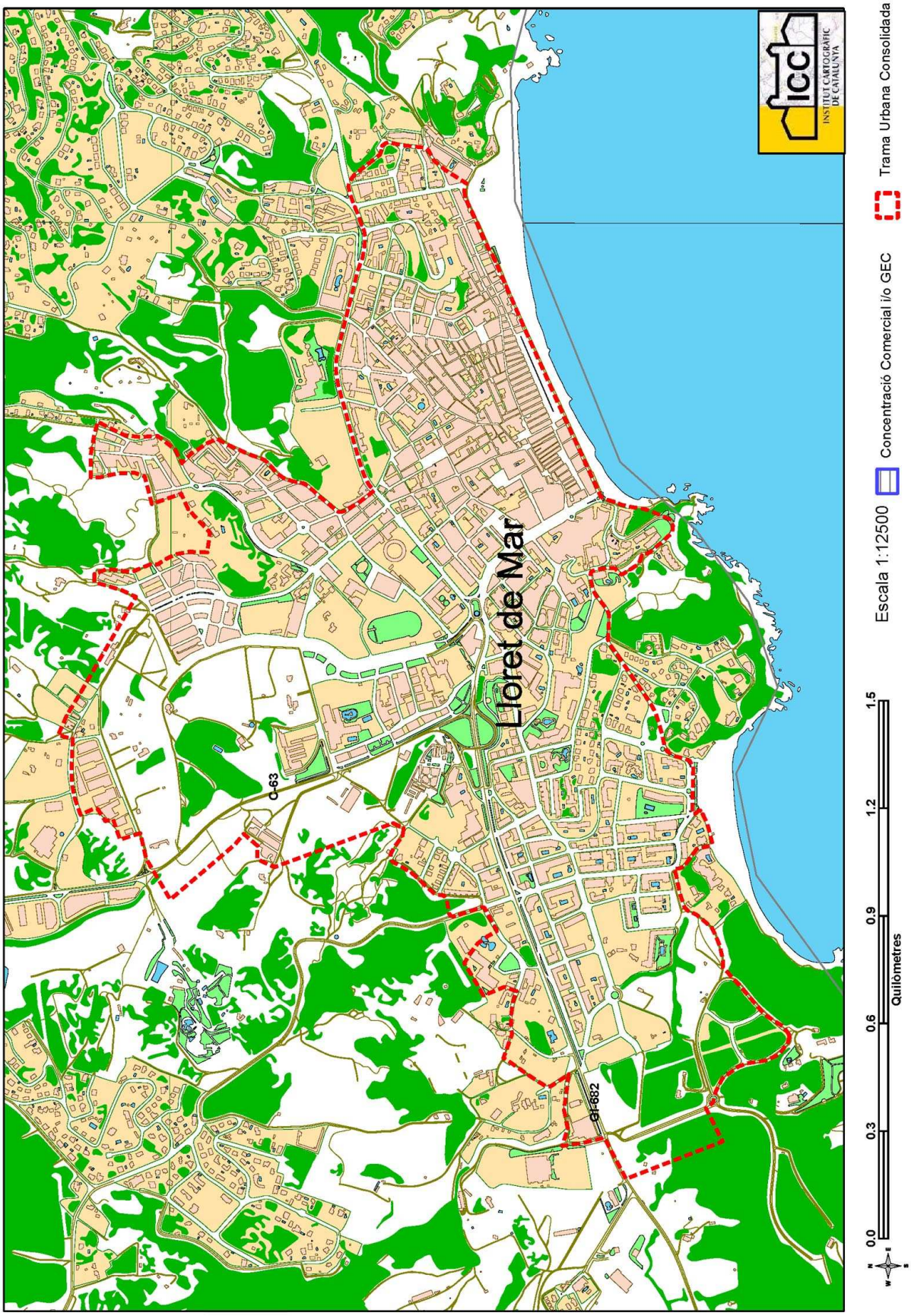
Lloret de Mar
C-63
BV-682
0.0
0.3
0.6
0.9
1.2
1.5
Quilòmetres
Escala 1:12500
Concentració Comercial i/o GEC
Trama Urbana Consolidada
ICC
INSTITUT CARTOGRÀFIC DE CATALUNYA

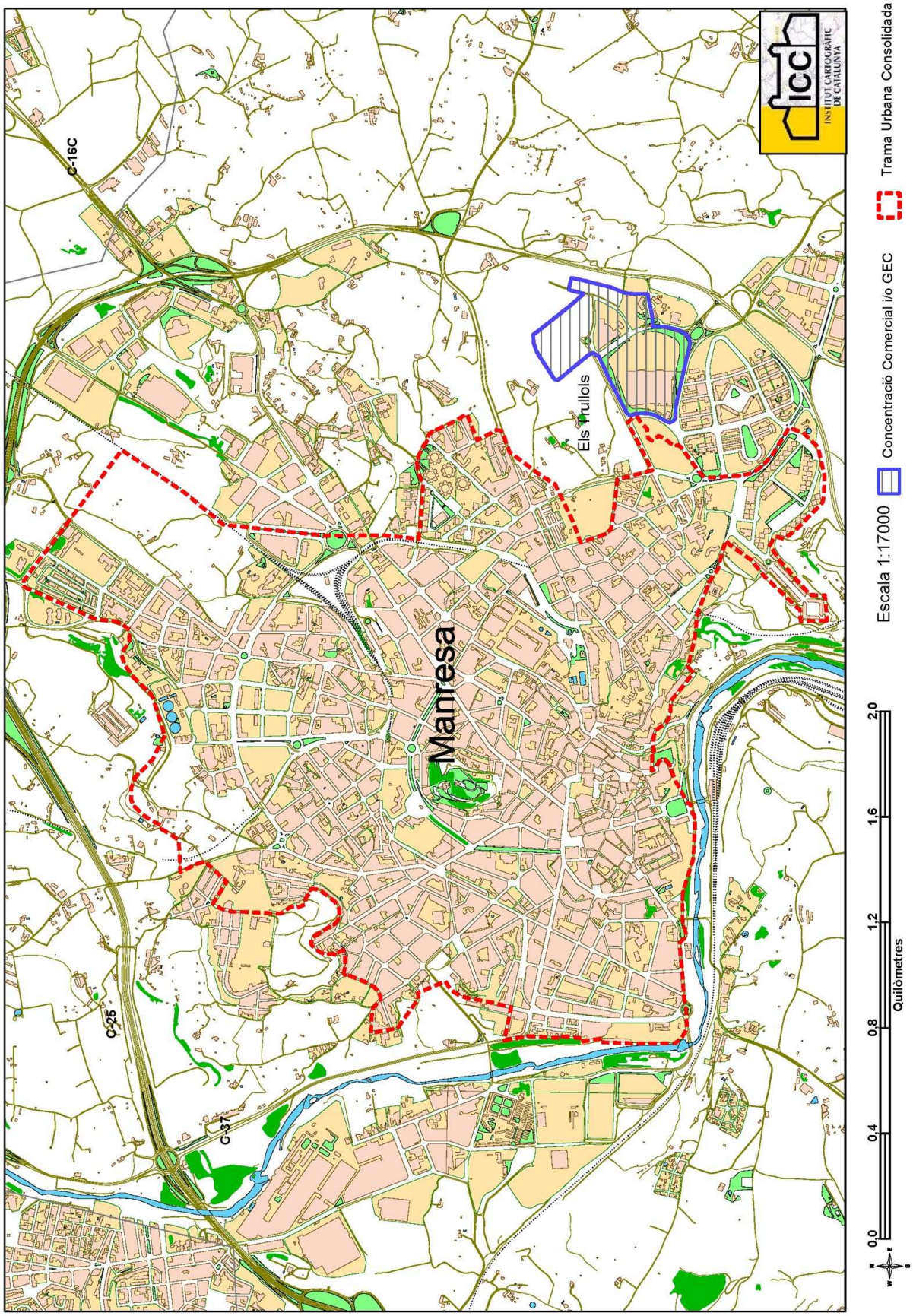
C-16C
Els Trullols
Manresa
C-25
C-37
icc
INSTITUT CARTOGRÀFIC DE CATALUNYA
Escala 1:17000
Concentració Comercial i/o GEC
Trama Urbana Consolidada
0,0
0,4
0,8
1,2
1,6
2,0
Quilòmetres

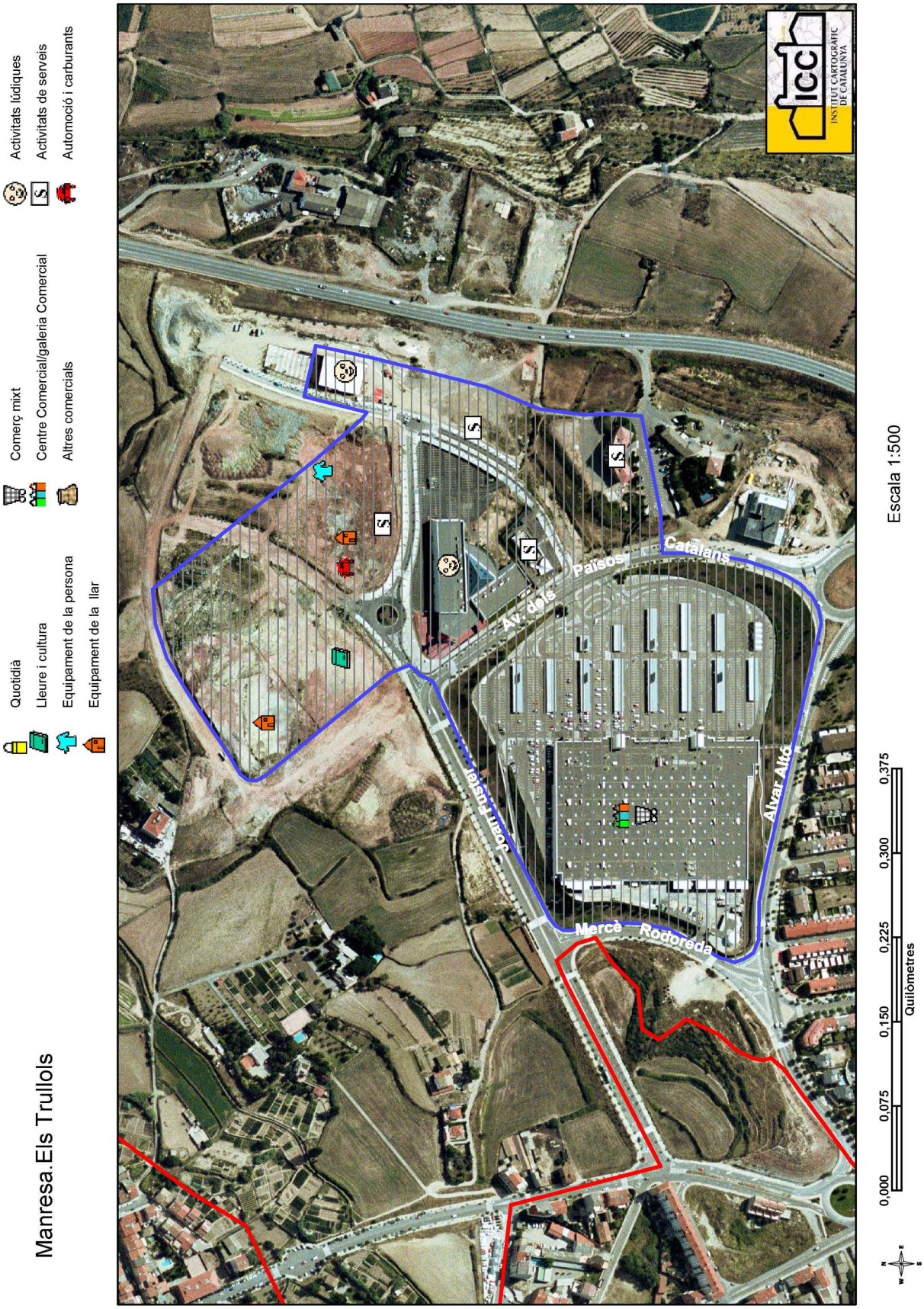
Manresa.Els Trullols
Quotidià
Lleure i cultura
Equipament de la persona
Equipament de la llar
Comerç mixt
Centre Comercial/galeria Comercial
Altres comercials
Activitats lúdiques
Activitats de serveis
Automoció i carburants
Av. dels Països Catalans
Joan Fusté
Mercè Rodoreda
Alvar Alto
icc
INSTITUT CARTOGRÀFIC DE CATALUNYA
Escala 1:500
0,000
0,075
0,150
0,225
0,300
0,375
Quilòmetres

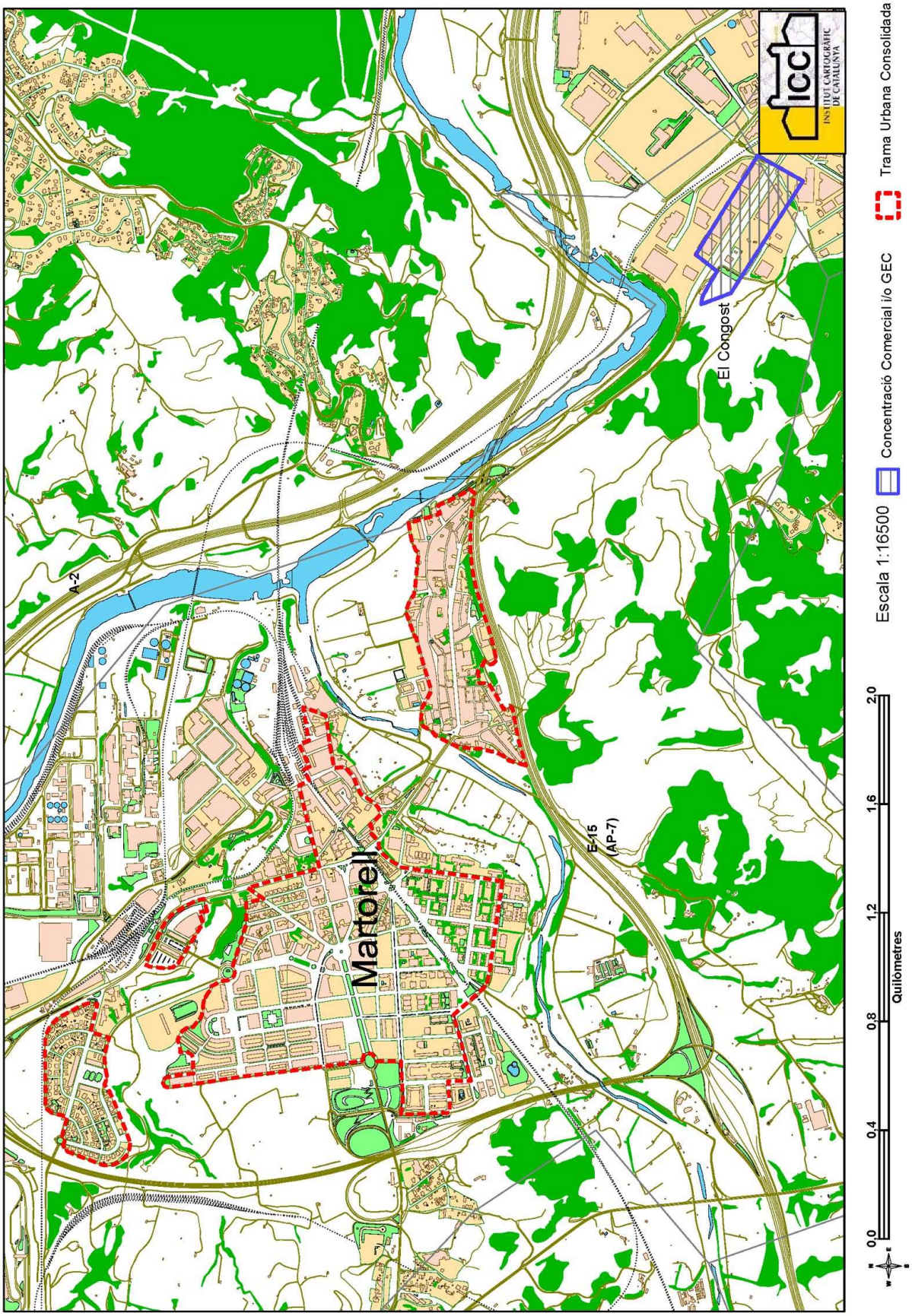
Mataró
A-2
E-15
(AP-7)
El Congost
ICC
INSTITUT CARTOGRÀFIC DE CATALUNYA
Escala 1:16500
Concentració Comercial i/o GEC
Trama Urbana Consolidada
0,0
0,4
0,8
1,2
1,6
2,0
Quilòmetres

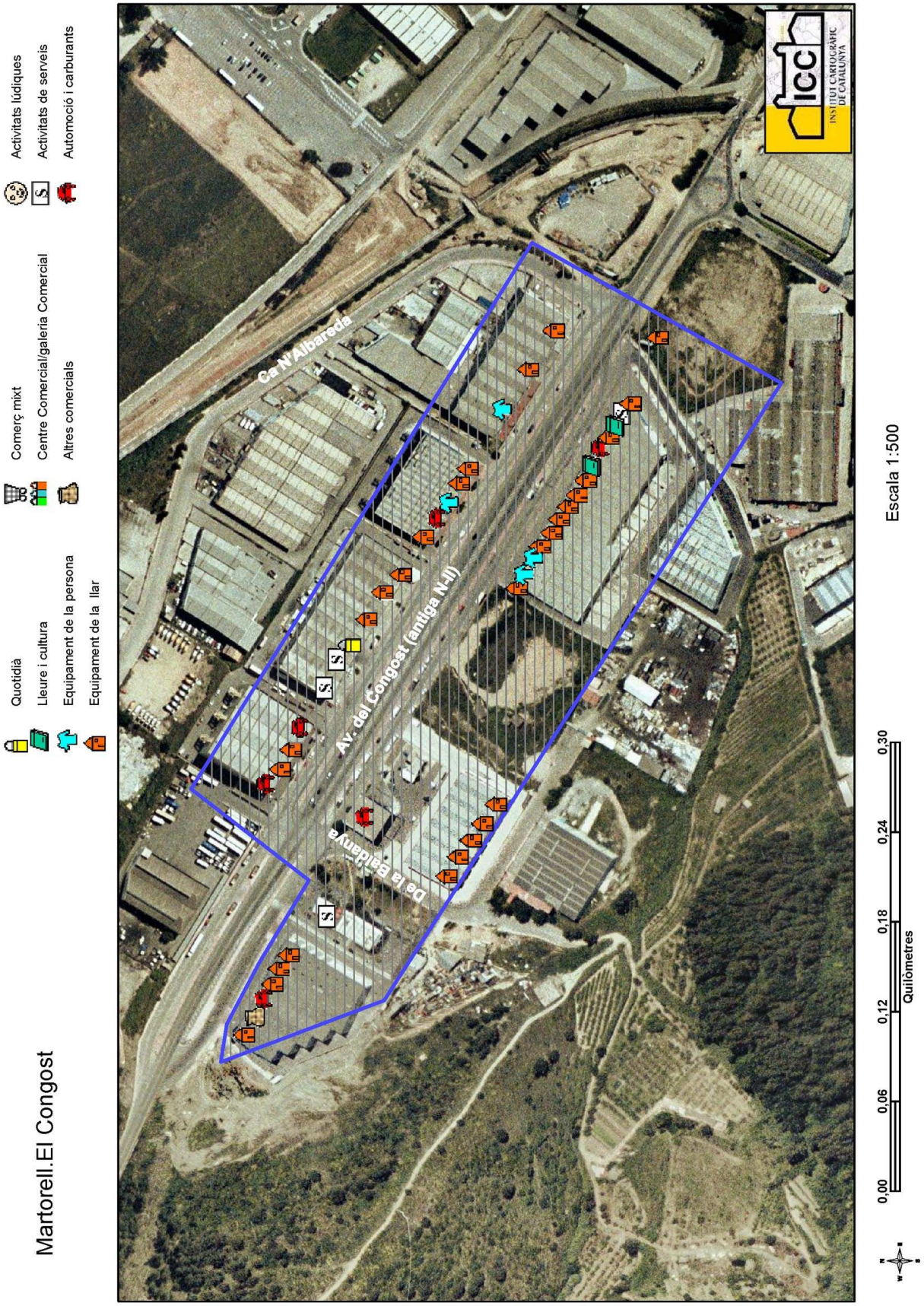
Martorell.El Congost
Quotidià
Lleure i cultura
Equipament de la persona
Equipament de la llar
Comerç mixt
Centre Comercial/galeria Comercial
Altres comercials
Activitats lúdiques
Activitats de serveis
Automoció i carburants
Ca N'Albareda
Av. del Congost (antiga N-II)
De la Balldanya
Escala 1:500
0,00
0,06
0,12
0,18
0,24
0,30
Quilòmetres
ICC
INSTITUT CARTOGRÀFIC DE CATALUNYA

Mataró
Can Solerat
Mataró Park
C-32
C-60
A-2
ICC
INSTITUT CARTOGRÀFIC DE CATALUNYA
Escala 1:17000
Concentració Comercial i/o GEC
Trama Urbana Consolidada
0,0
0,4
0,8
1,2
1,6
2,0
Quilòmetres

Segon fascicle

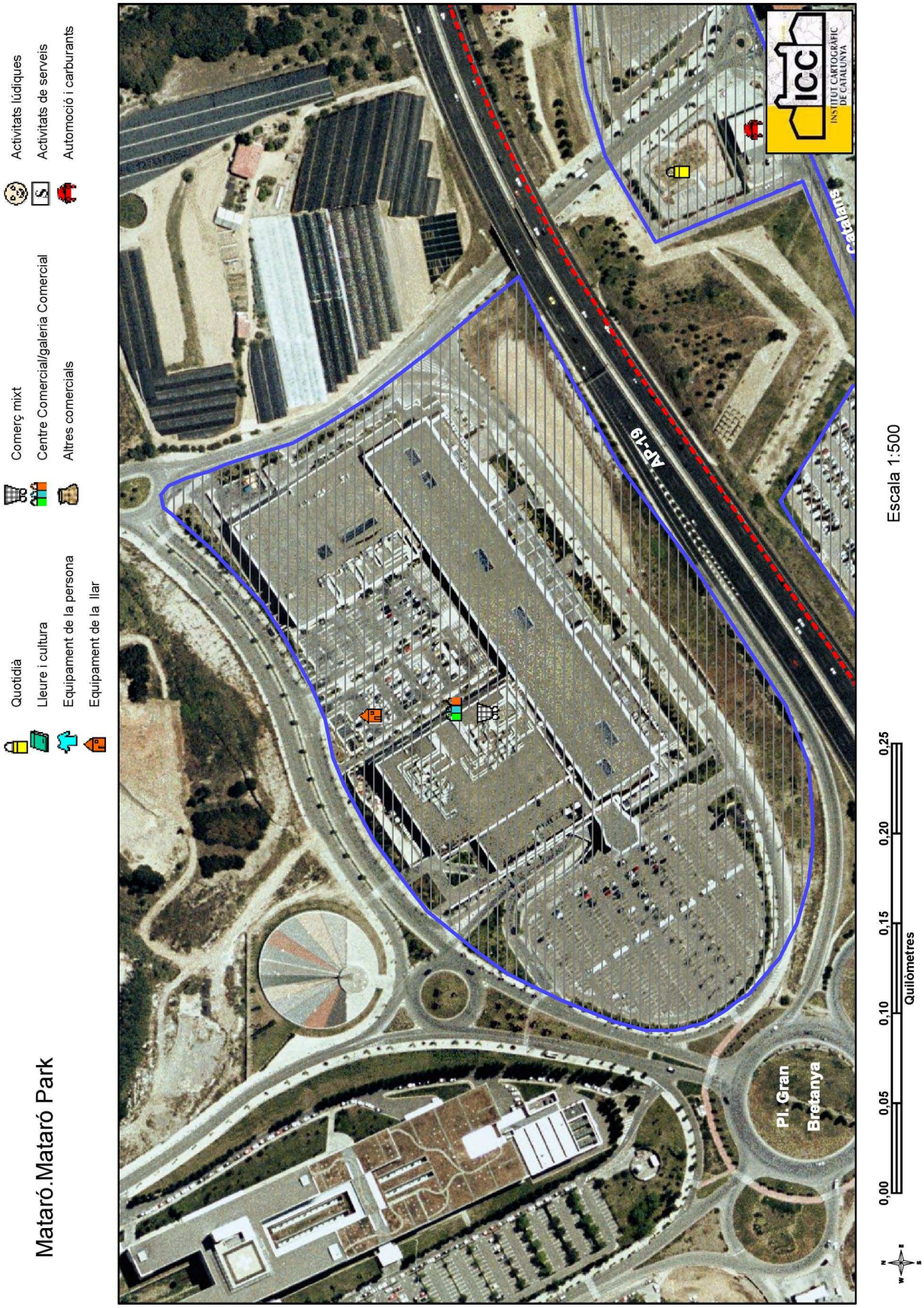

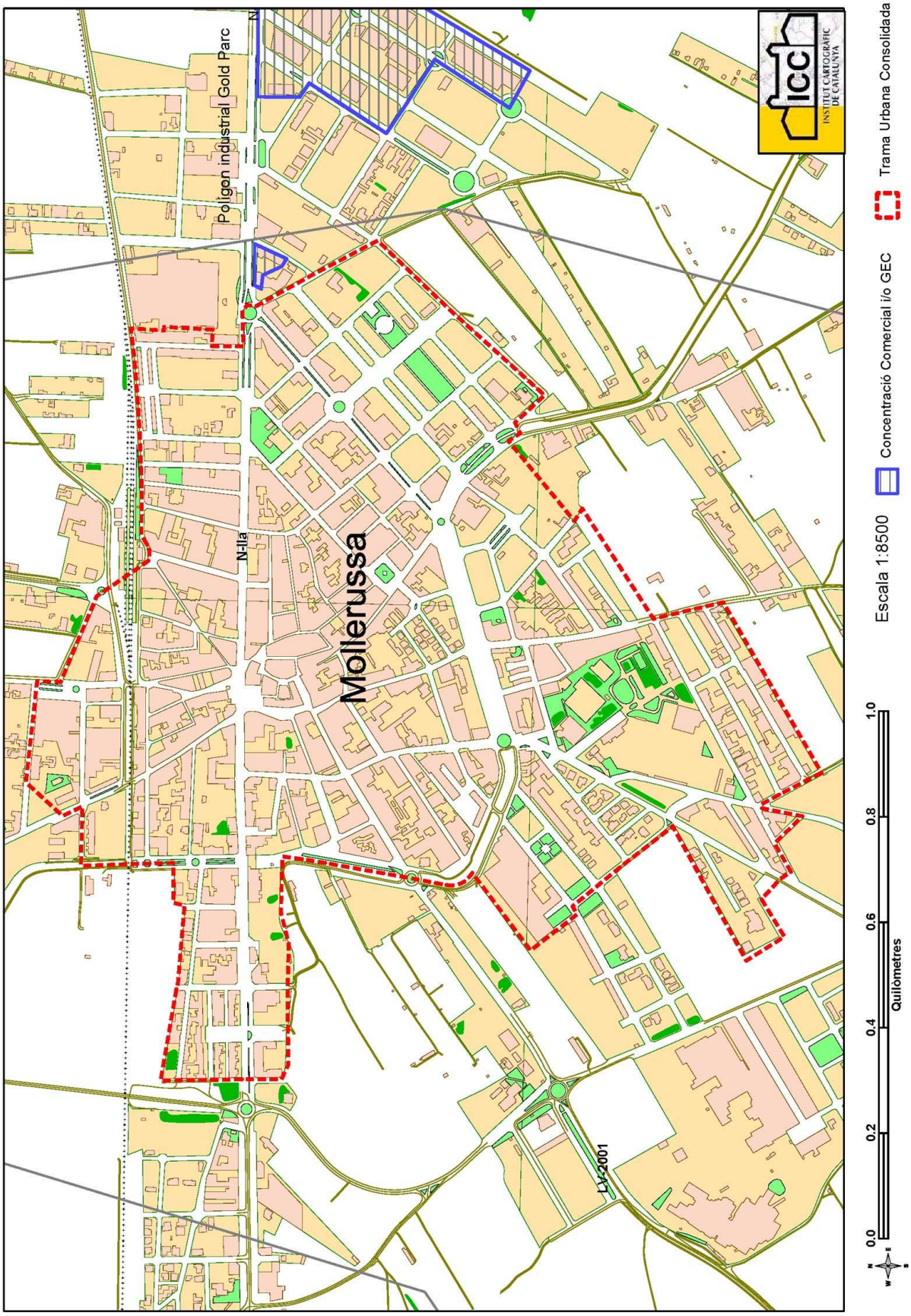
Polígon industrial Gold Parc
N
N-IIa
Mollerussa
L-2001
ICC
INSTITUT CARTOGRÀFIC DE CATALUNYA
Escala 1:8500
Concentració Comercial i/o GEC
Trama Urbana Consolidada
0.0
0.2
0.4
0.6
0.8
1.0
Quilòmetres

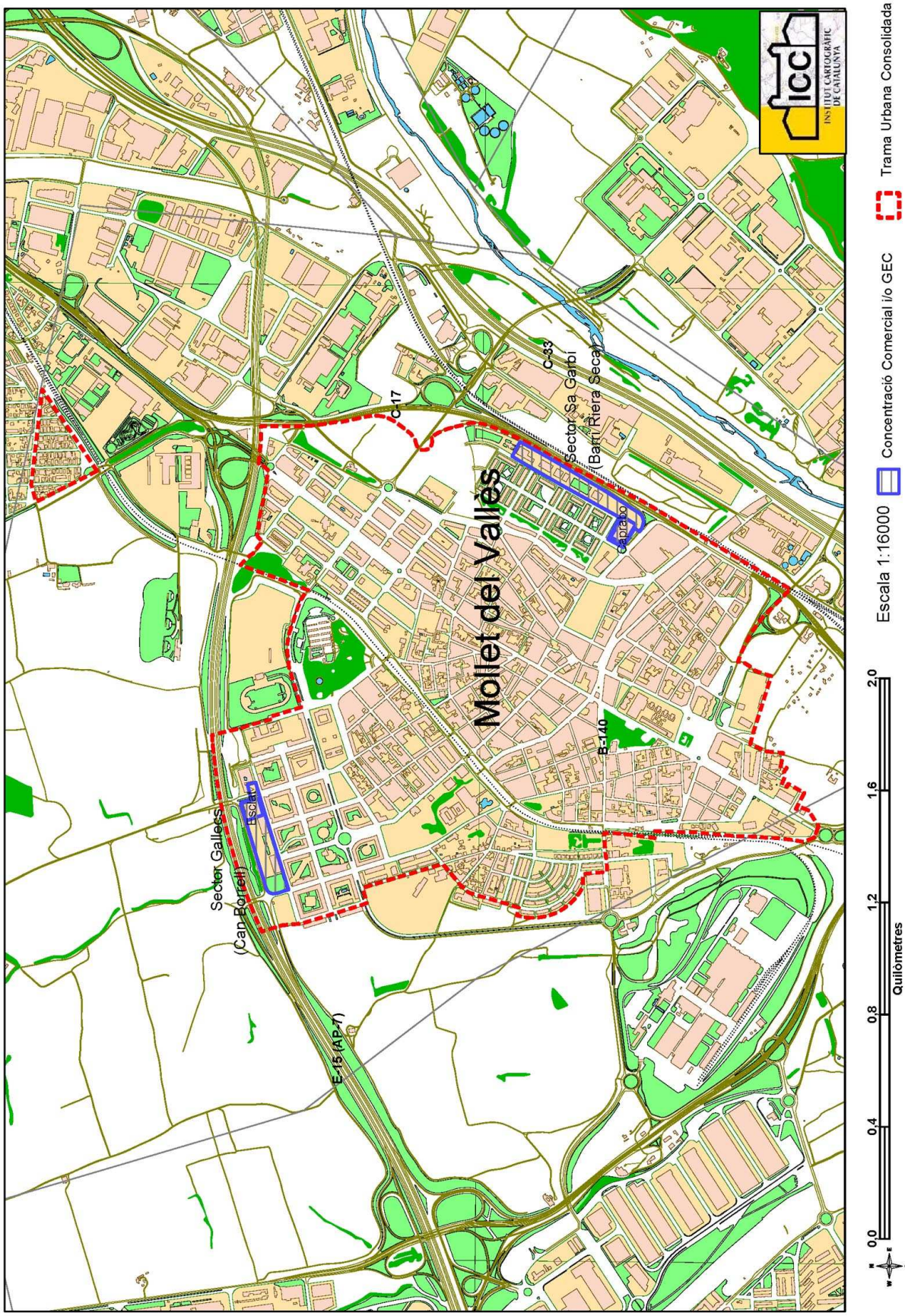
Mollet del Vallès
Sector Gallecs
(Can Borrell)
Escala
Sector Sa Garbí
(Barri Riera Seca)
Garbí
C-17
C-33
B-140
E-15 (AP-7)
ICC
INSTITUT CARTOGRÀFIC DE CATALUNYA
Escala 1:16000
Concentració Comercial i/o GEC
Trama Urbana Consolidada
0,0
0,4
0,8
1,2
1,6
2,0
Quilòmetres

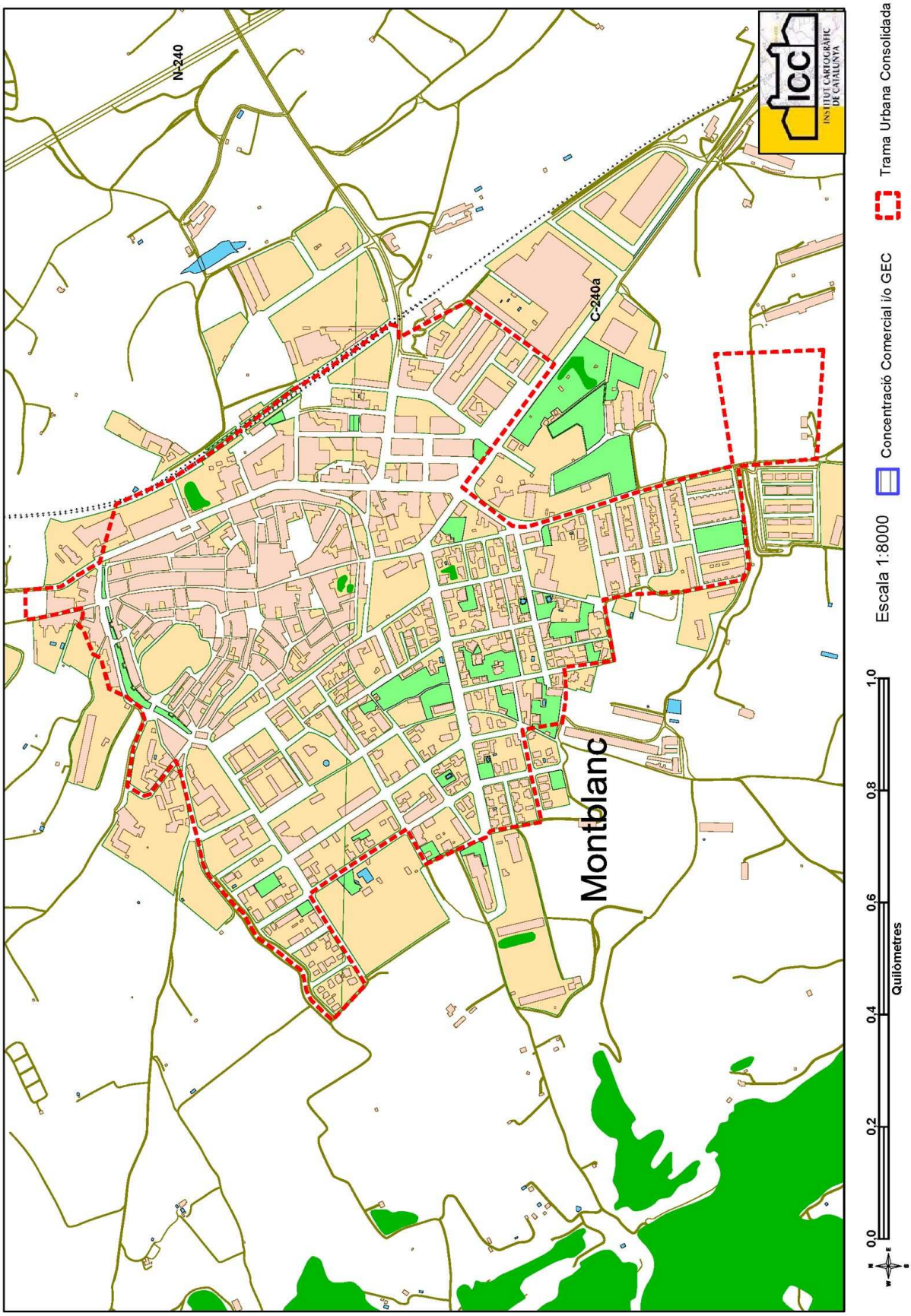
N-240
C-240a
Montblanc
INSTITUT CARTOGRÀFIC DE CATALUNYA
Escala 1:8000
Concentració Comercial i/o GEC
Trama Urbana Consolidada
0,0
0,2
0,4
0,6
0,8
1,0
Quilòmetres

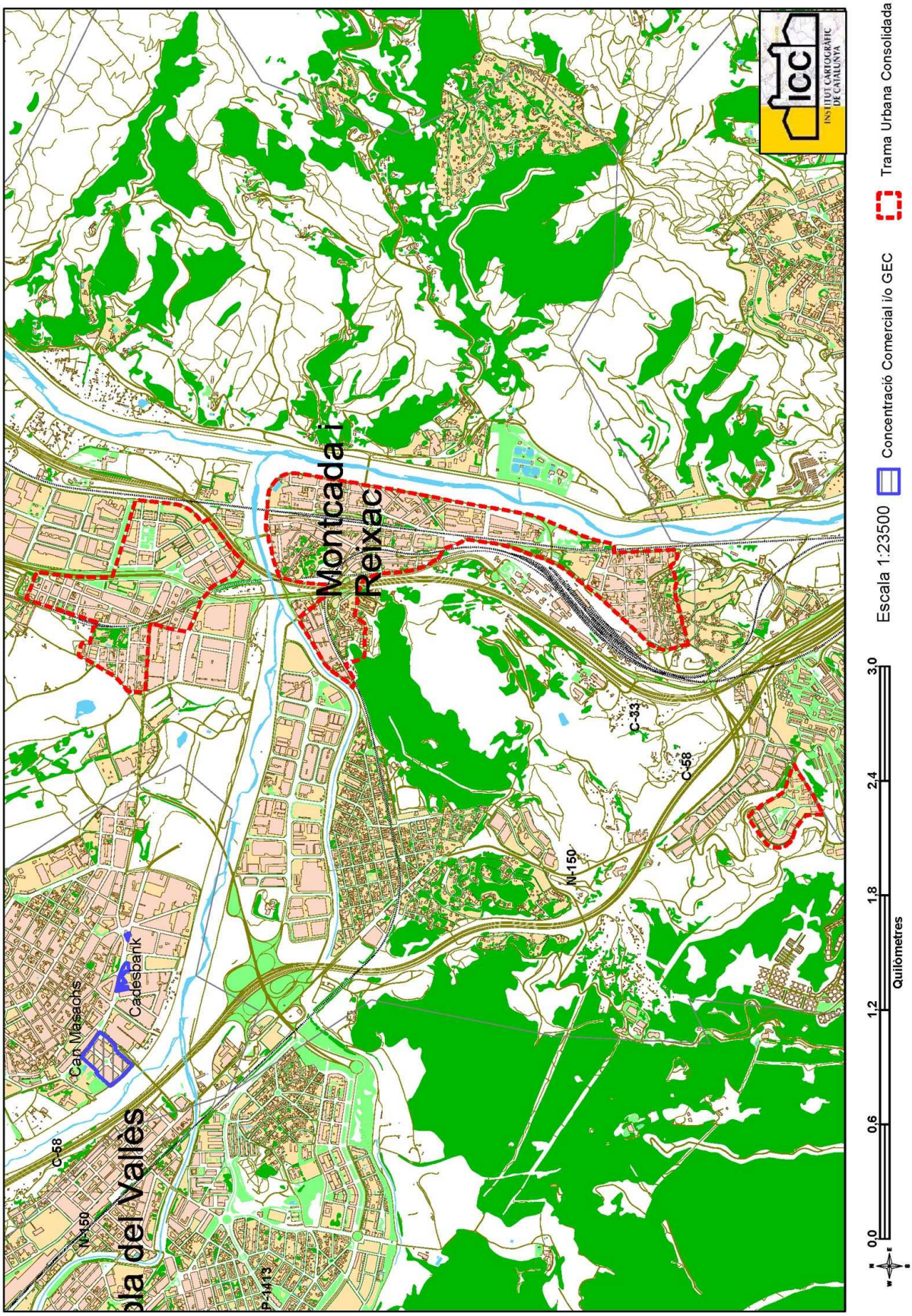
Montcada i Reixac
bla del Vallès
Can Massoks
Caixabank
C-58
N-150
P-1413
C-33
Escala 1:23500
Concentració Comercial i/o GEC
Trama Urbana Consolidada
0,0
0,6
1,2
1,8
2,4
3,0
Quilòmetres
ICC
INSTITUT CARTOGRÀFIC DE CATALUNYA

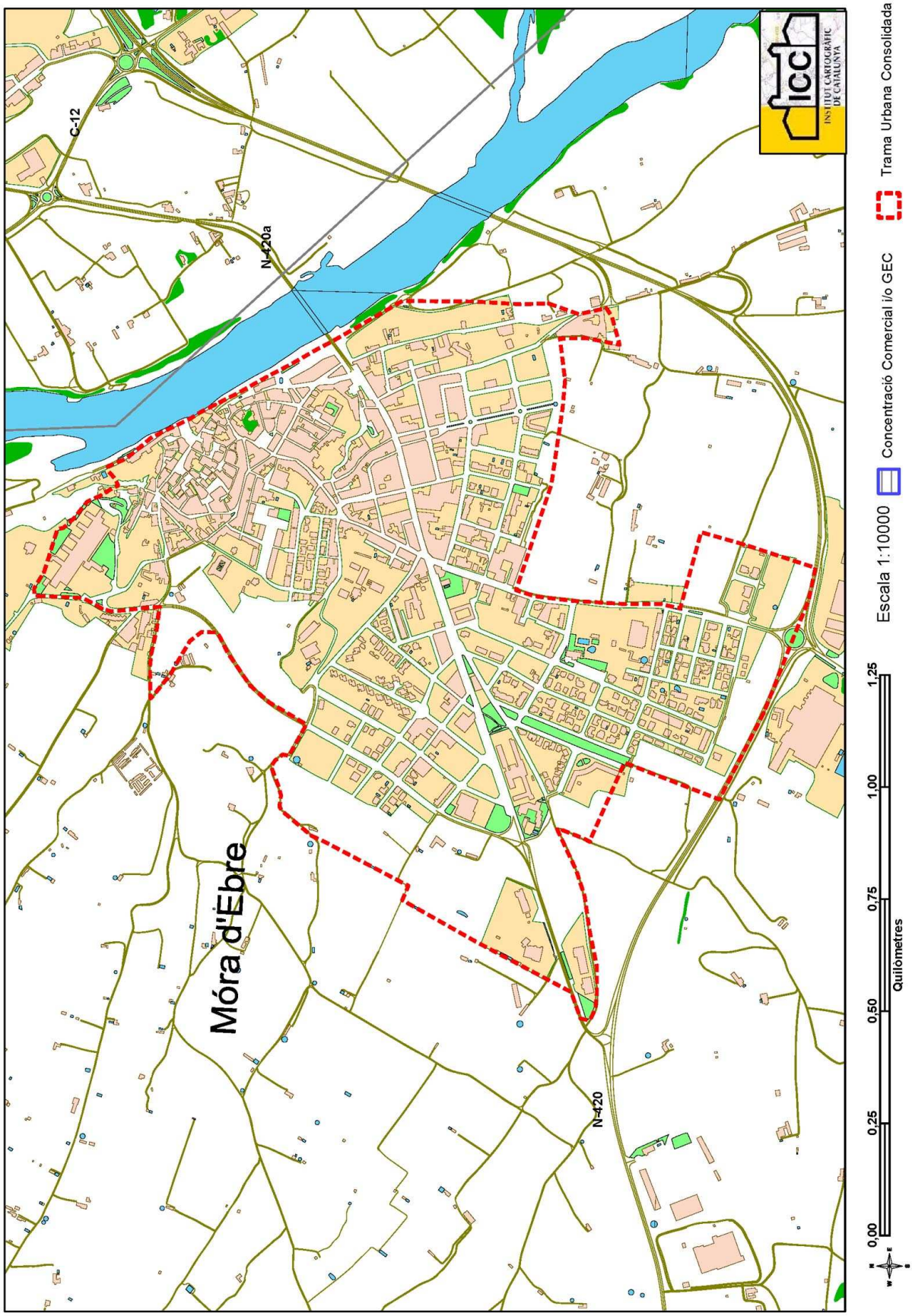
Móra d'Ebre
C-12
N-420a
N-420
ICC
INSTITUT CARTOGRÀFIC DE CATALUNYA
Escala 1:10000
Concentració Comercial i/o GEC
Trama Urbana Consolidada
0,00
0,25
0,50
0,75
1,00
1,25
Quilòmetres

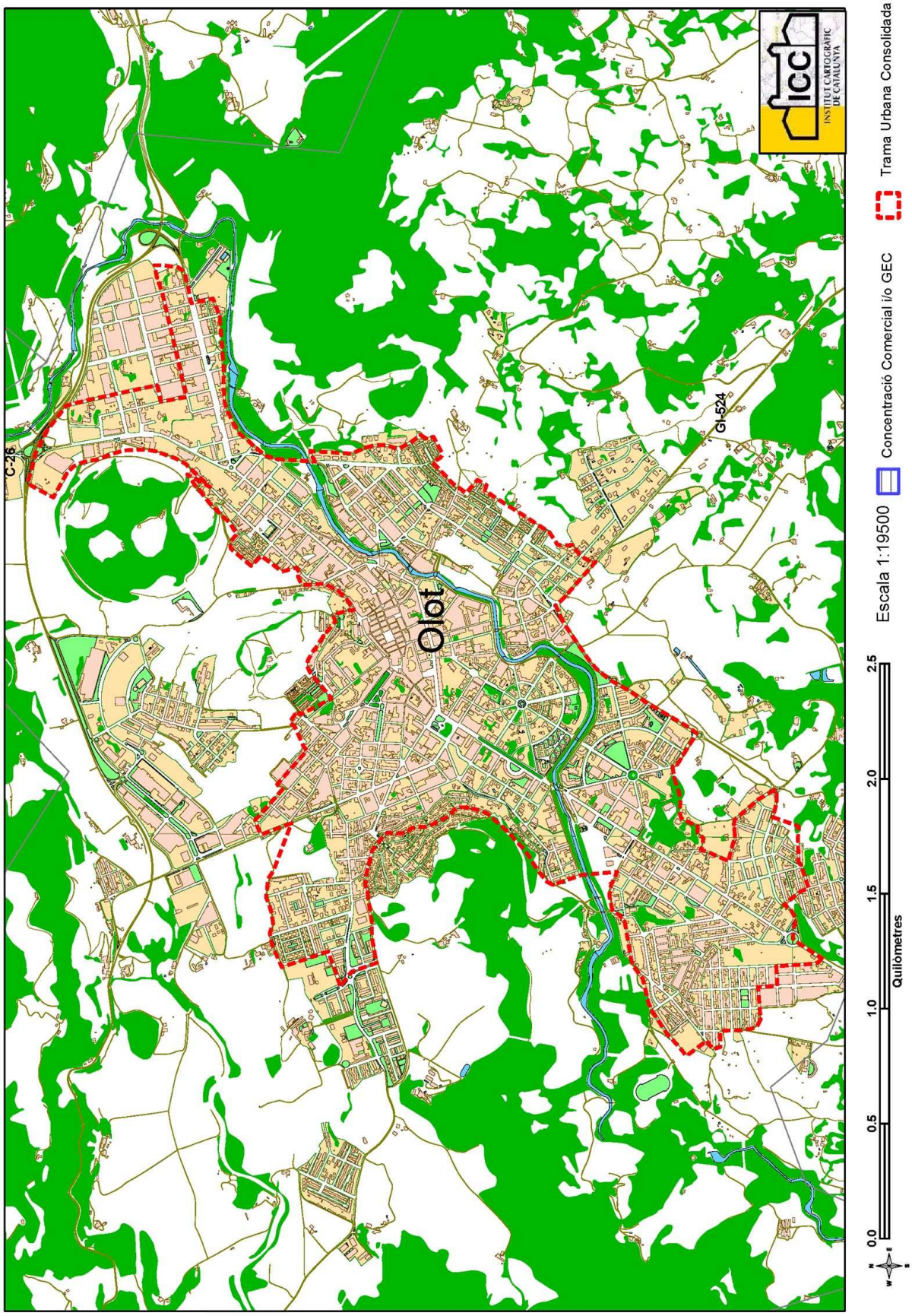
C-26
Olot
GI-524
ICC
INSTITUT CARTOGRÀFIC DE CATALUNYA
Escala 1:19500
Concentració Comercial i/o GEC
Trama Urbana Consolidada
0,0
0,5
1,0
1,5
2,0
2,5
Quilòmetres

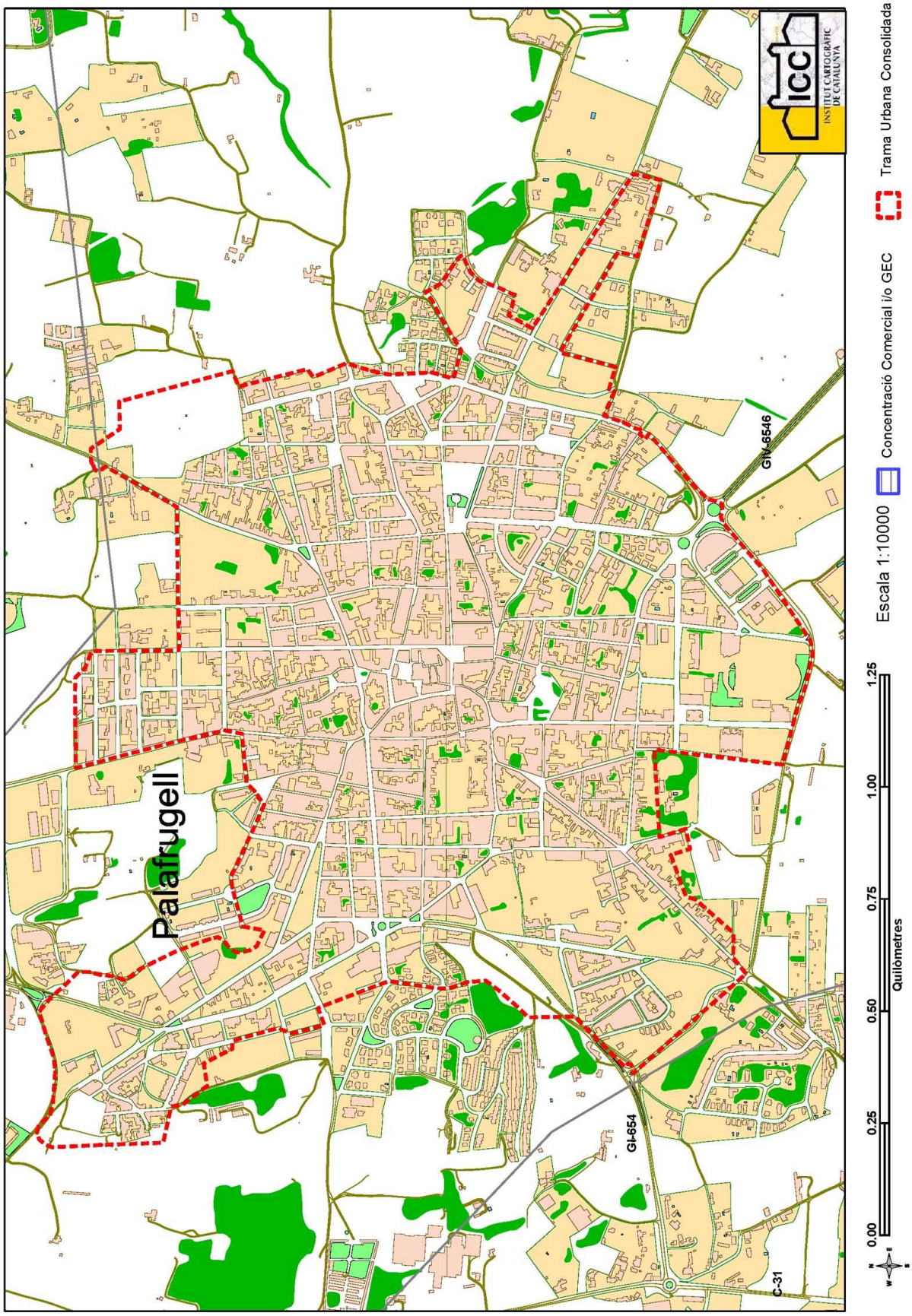
Palafrugell
GI-6546
GI-654
C-31
ICC
INSTITUT CARTOGRÀFIC DE CATALUNYA
Escala 1:10000
Concentració Comercial i/o GEC
Trama Urbana Consolidada
0.00
0.25
0.50
0.75
1.00
1.25
Quilòmetres

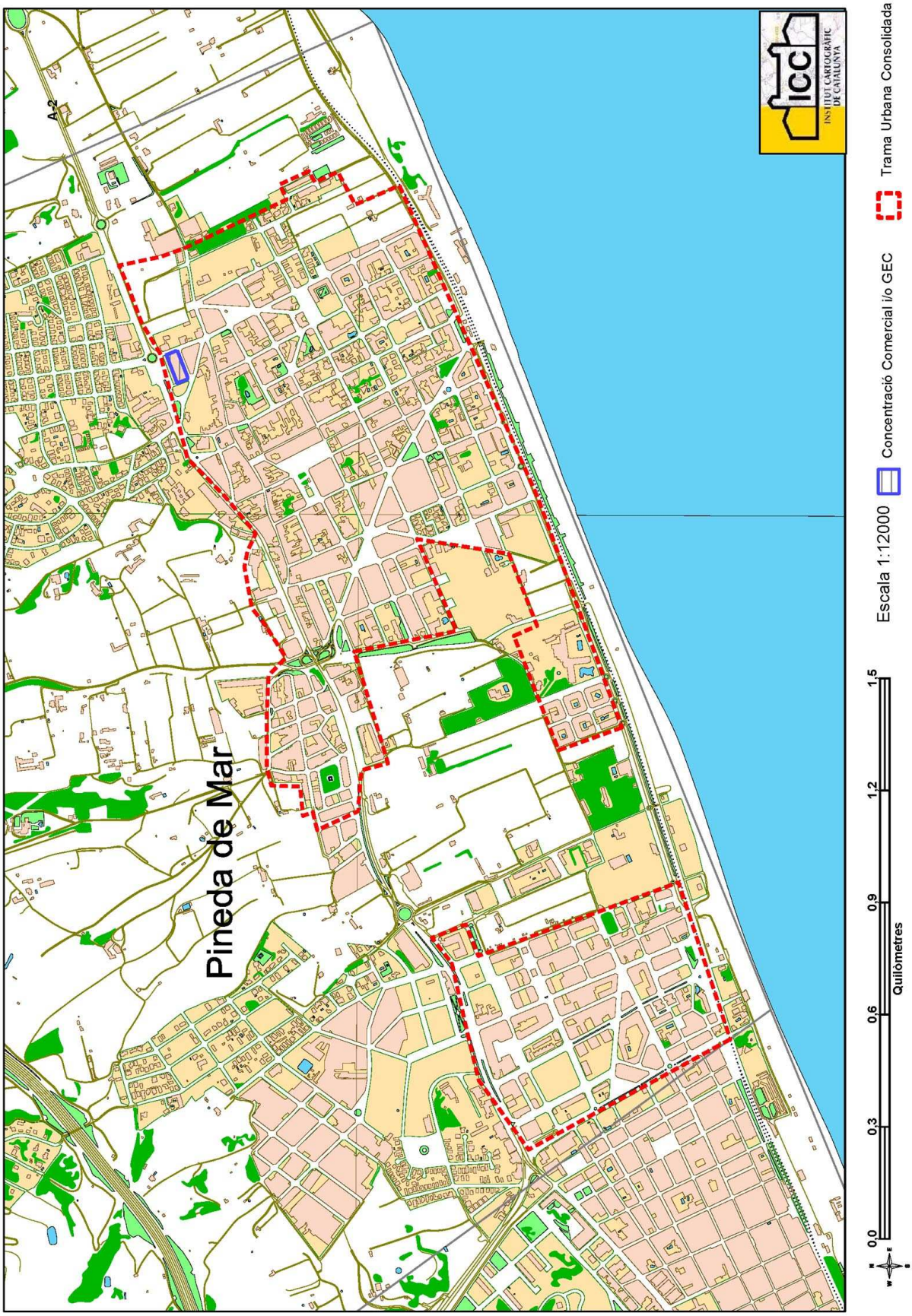
Pineda de Mar
A-2
icc
INSTITUT CARTOGRÀFIC DE CATALUNYA
Escala 1:12000
Concentració Comercial i/o GEC
Trama Urbana Consolidada
0,0
0,3
0,6
0,9
1,2
1,5
Quilòmetres

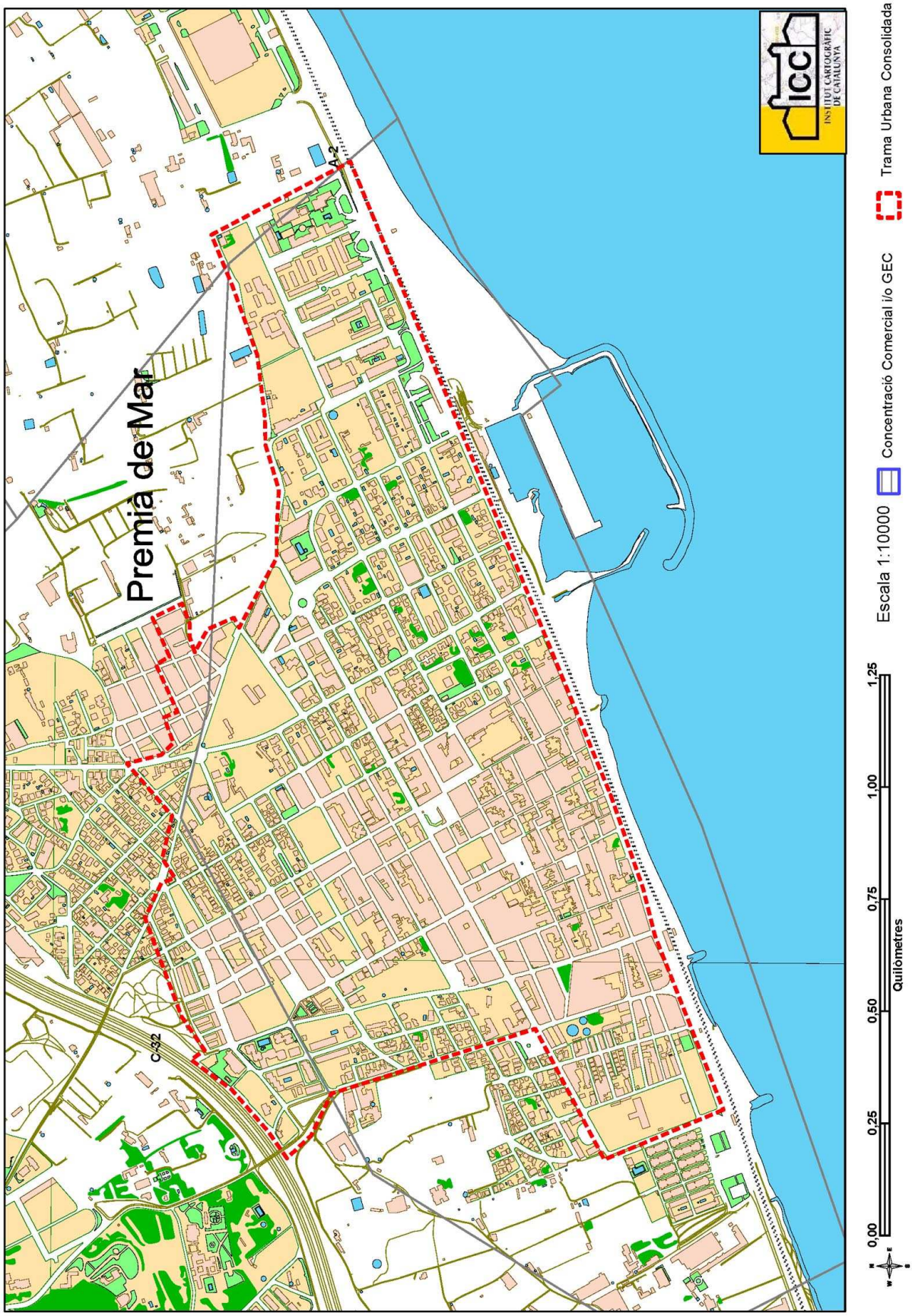
Premià de Mar
A-2
C-32
ICC
INSTITUT CARTOGRÀFIC DE CATALUNYA
Escala 1:10000
Concentració Comercial i/o GEC
Trama Urbana Consolidada
0,00
0,25
0,50
0,75
1,00
1,25
Quilòmetres

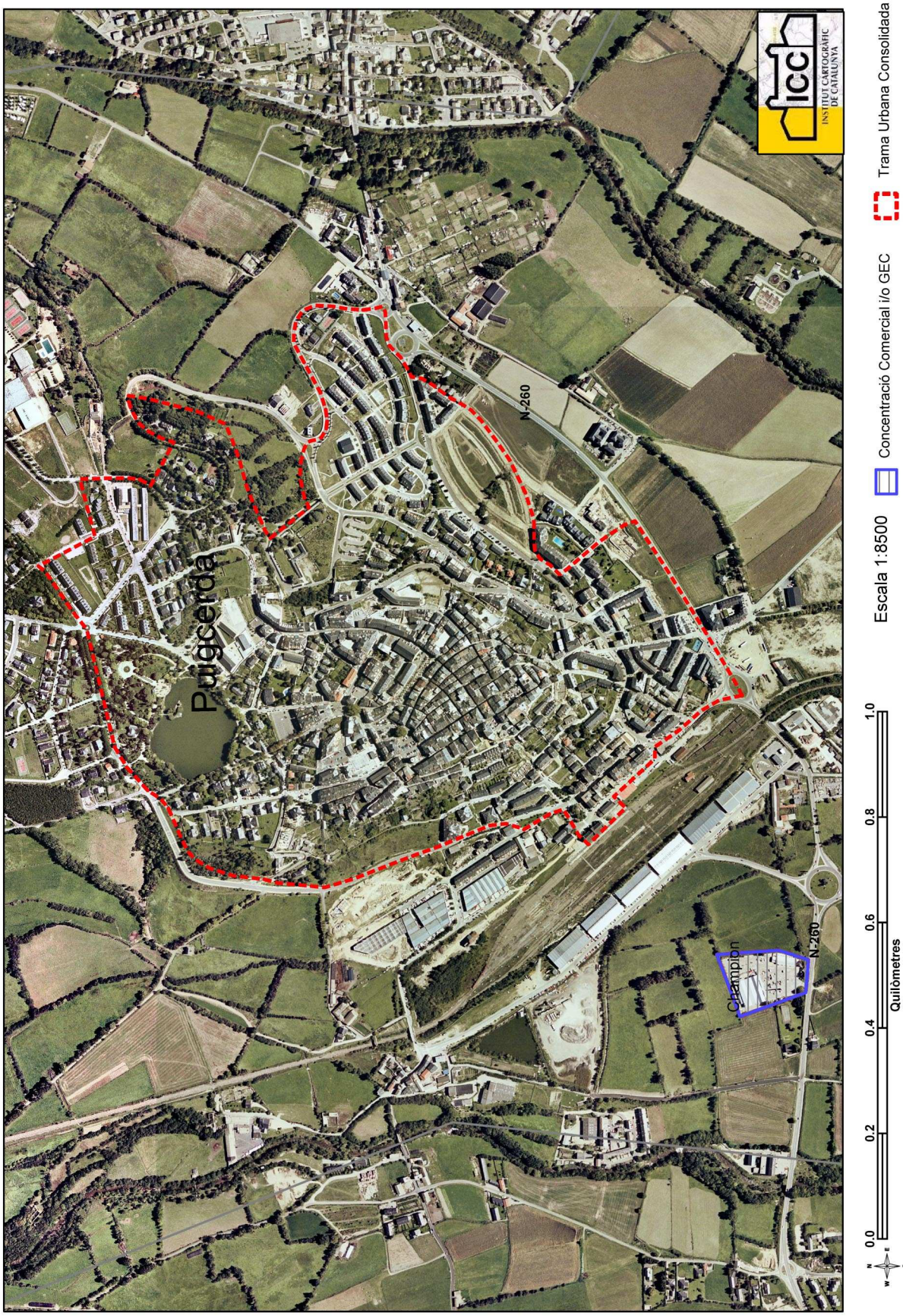
Puigcerdà
N-260
N-260
Campidiàn
0.0
0.2
0.4
0.6
0.8
1.0
Quilòmetres
Escala 1:8500
Concentració Comercial i/o GEC
Trama Urbana Consolidada
INSTITUT CARTOGRÀFIC DE CATALUNYA


Puigcerdà.Ctra N-260, Km 179,7.
(Champion)
Quotidià
Lleure i cultura
Equipament de la persona
Equipament de la llar
Comerç mixt
Centre Comercial/galeria Comercial
Altres comercials
Activitats lúdiques
Activitats de serveis
Automoció i carburants
Ctra. N-260
ICC
INSTITUT CARTOGRÀFIC DE CATALUNYA
Escala 1:500
0.00
0.03
0.06
0.09
0.12
0.15
Quilòmetres

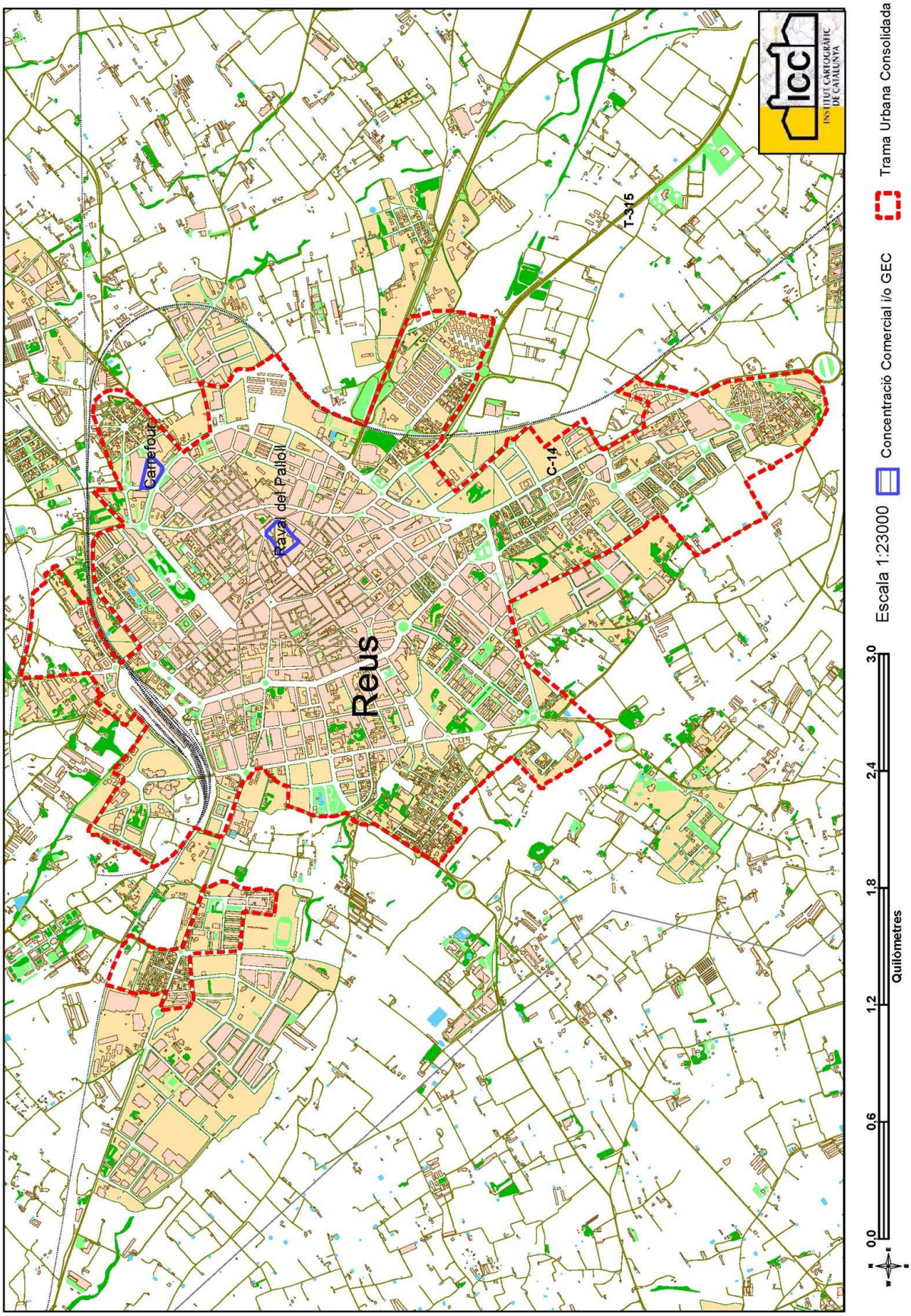
Reus
Carrefour
Rava del Pallol
C-14
T-3/5
icc
INSTITUT CARTOGRÀFIC DE CATALUNYA
0,0
0,6
1,2
1,8
2,4
3,0
Quilòmetres
Escala 1:23000
Concentració Comercial i/o GEC
Trama Urbana Consolidada

ICC
INSTITUT CARTOGRÀFIC DE CATALUNYA
Ripoll
C-17
Escala 1:9000
Concentració Comercial i/o GEC
Trama Urbana Consolidada
0.0
0.2
0.4
0.6
0.8
1.0
Quilòmetres

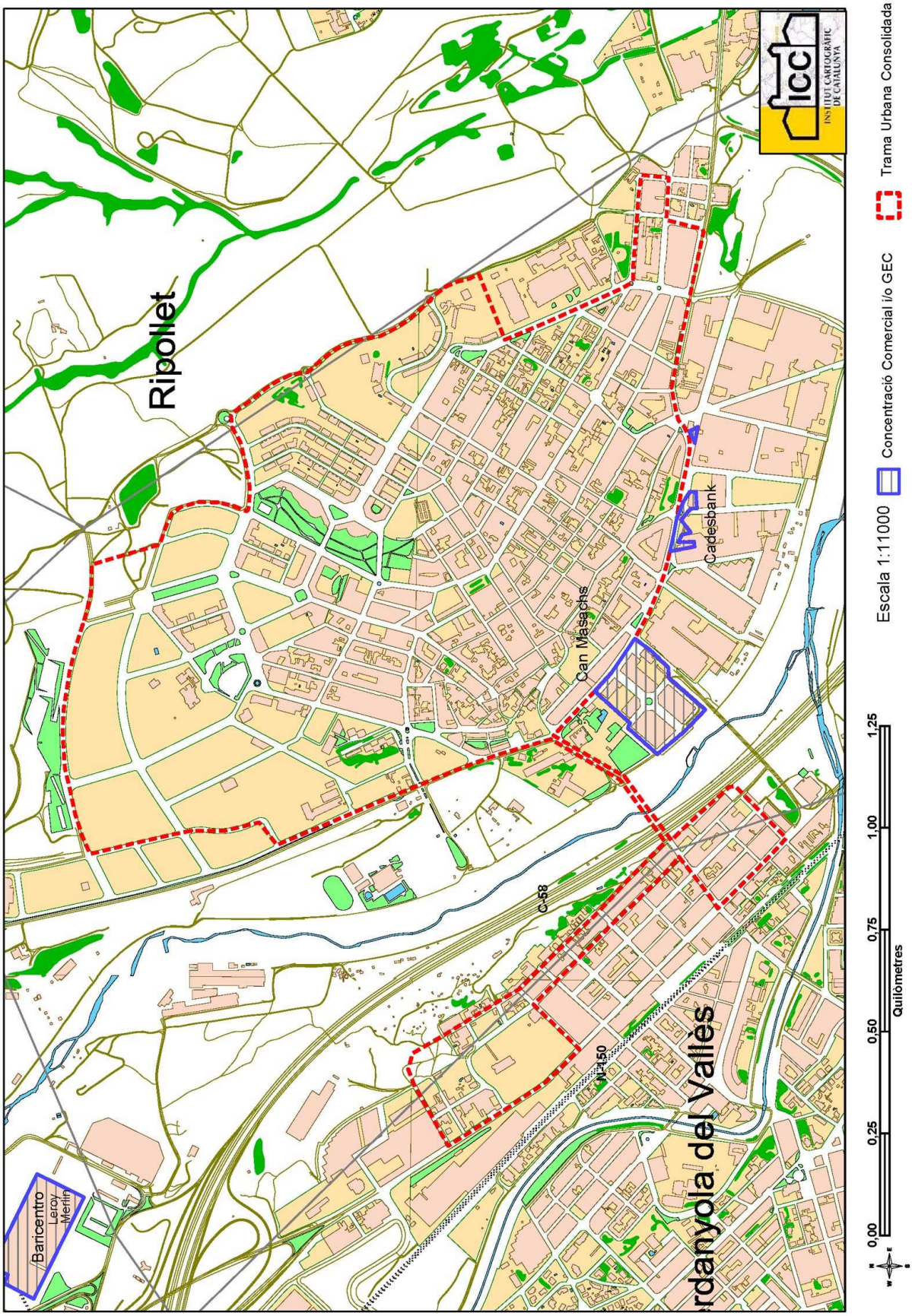
Ripollet
Can Massachs
Cadesbank
C-58
C-150
Baricentro
Leroy Merlin
rdanyola del Vallès
0,00
0,25
0,50
0,75
1,00
1,25
Quilòmetres
Escala 1:11000
Concentració Comercial i/o GEC
Trama Urbana Consolidada
ICC
INSTITUT CARTOGRÀFIC DE CATALUNYA

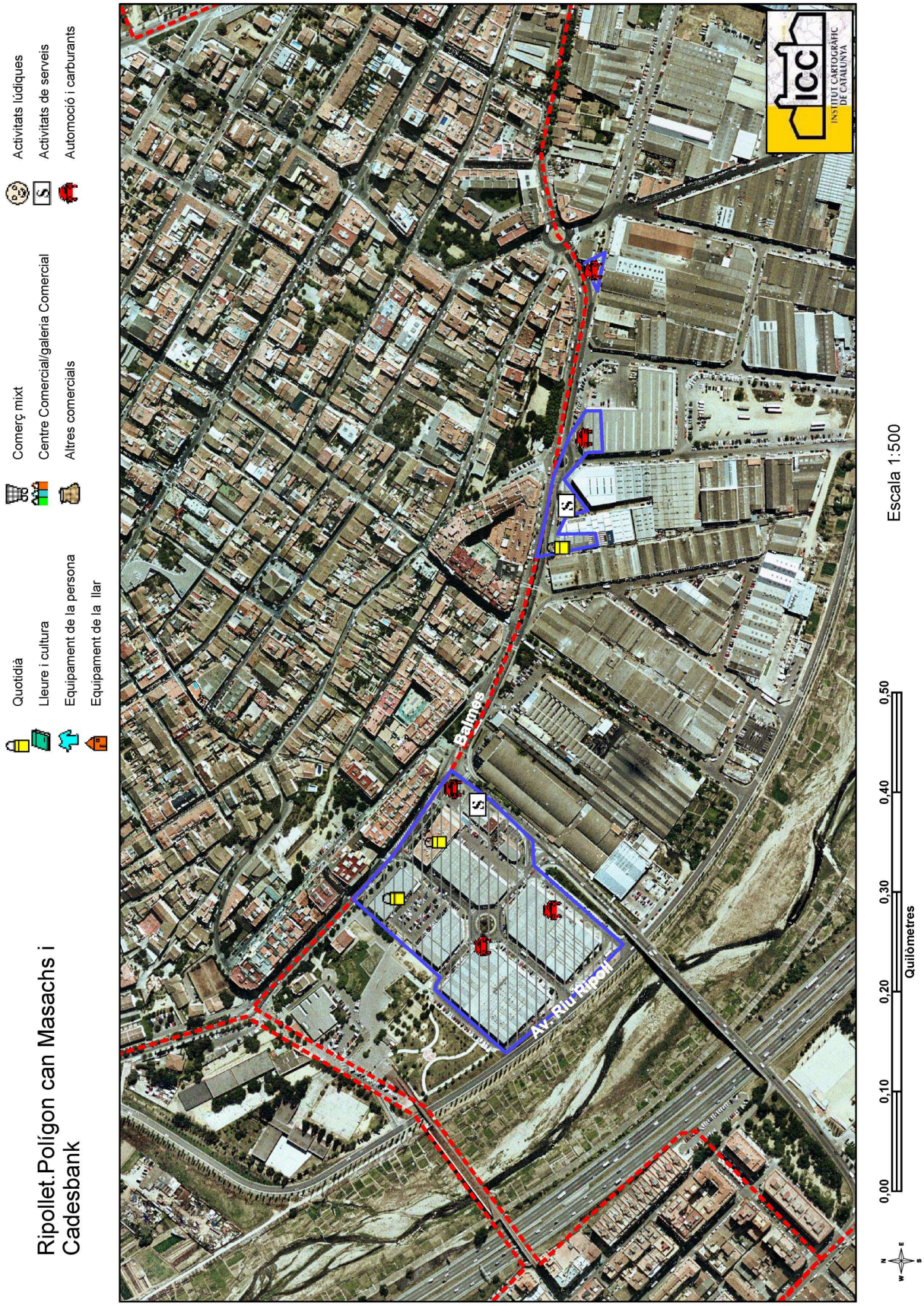
Ripollet.Polígon can Masachs i Cadesbank
Quotidià
Lleure i cultura
Equipament de la persona
Equipament de la llar
Comerç mixt
Centre Comercial/galeria Comercial
Altres comercials
Activitats lúdiques
Activitats de serveis
Automoció i carburants
Balmes
Av. Riu Ripoll
icc
INSTITUT CARTOGRÀFIC DE CATALUNYA
Escala 1:500
0,00
0,10
0,20
0,30
0,40
0,50
Quilòmetres

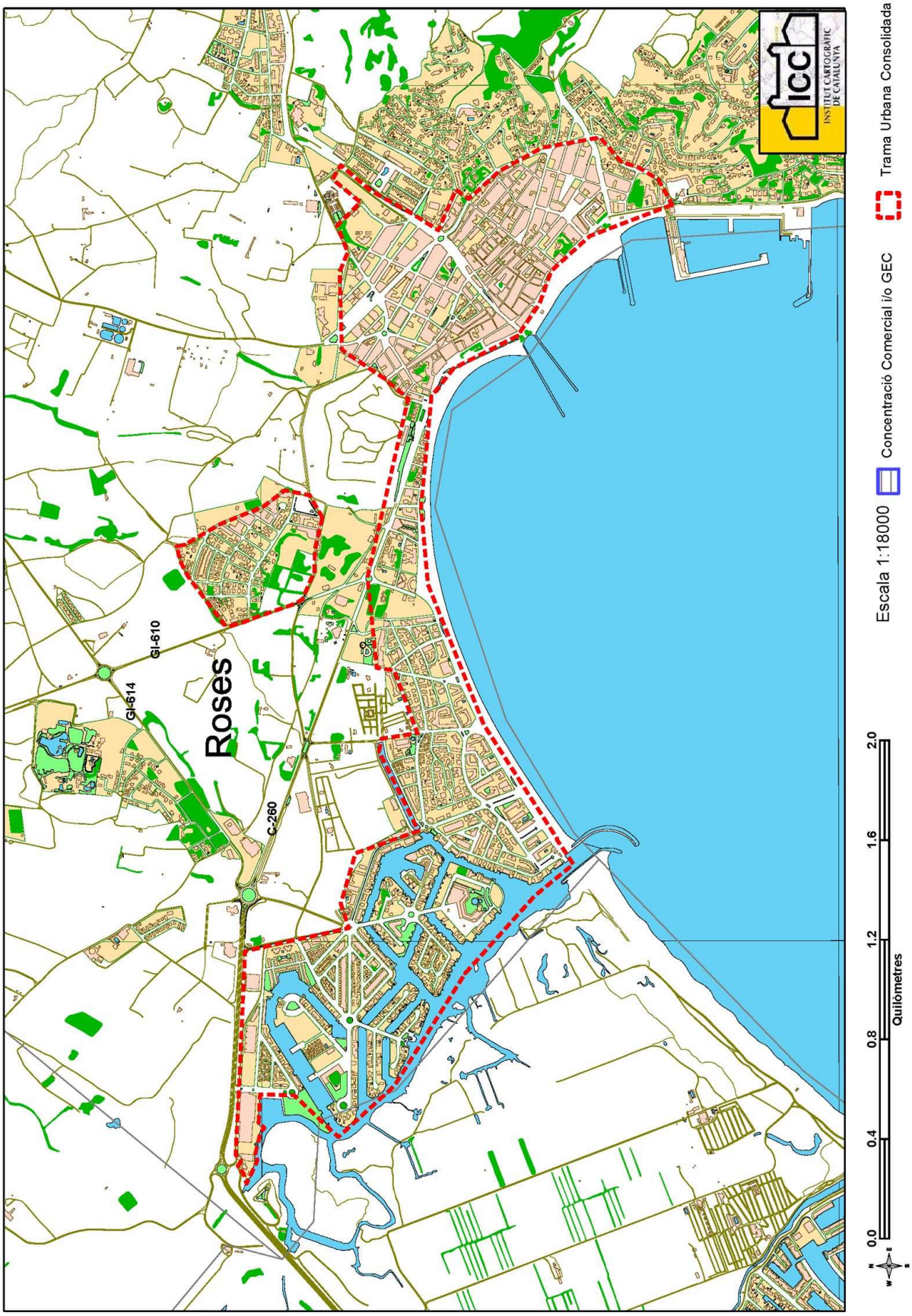
Roses
GI-610
GI-614
C-260
icc
INSTITUT CARTOGRÀFIC DE CATALUNYA
Escala 1:18000
Concentració Comercial i/o GEC
Trama Urbana Consolidada
0.0
0.4
0.8
1.2
1.6
2.0
Quilòmetres

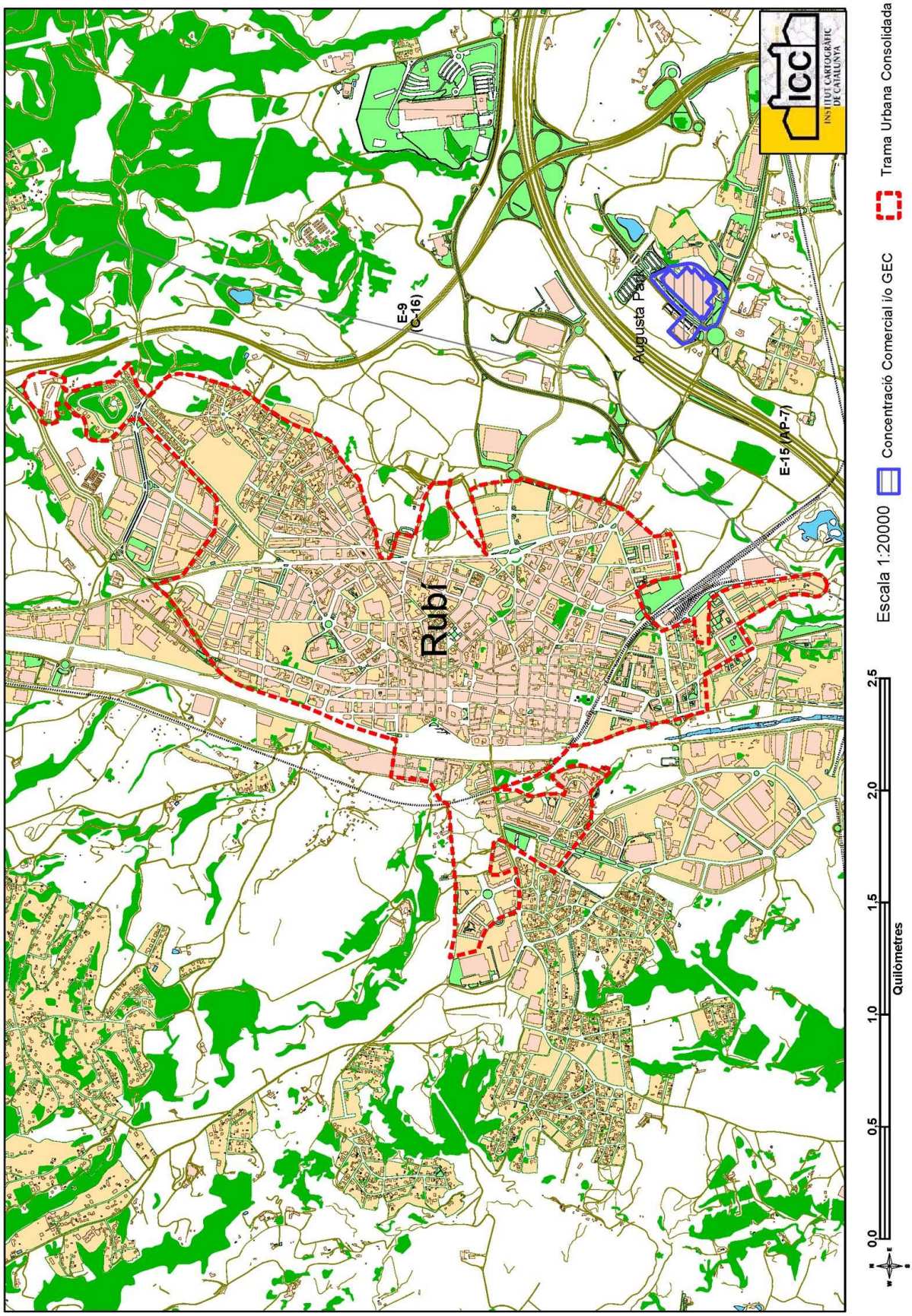
Rubí
E-9
(C-16)
Augusta Pau
E-15 (AP-7)
ICC
INSTITUT CARTOGRÀFIC DE CATALUNYA
Escala 1:20000
Concentració Comercial i/o GEC
Trama Urbana Consolidada
0,0
0,5
1,0
1,5
2,0
2,5
Quilòmetres

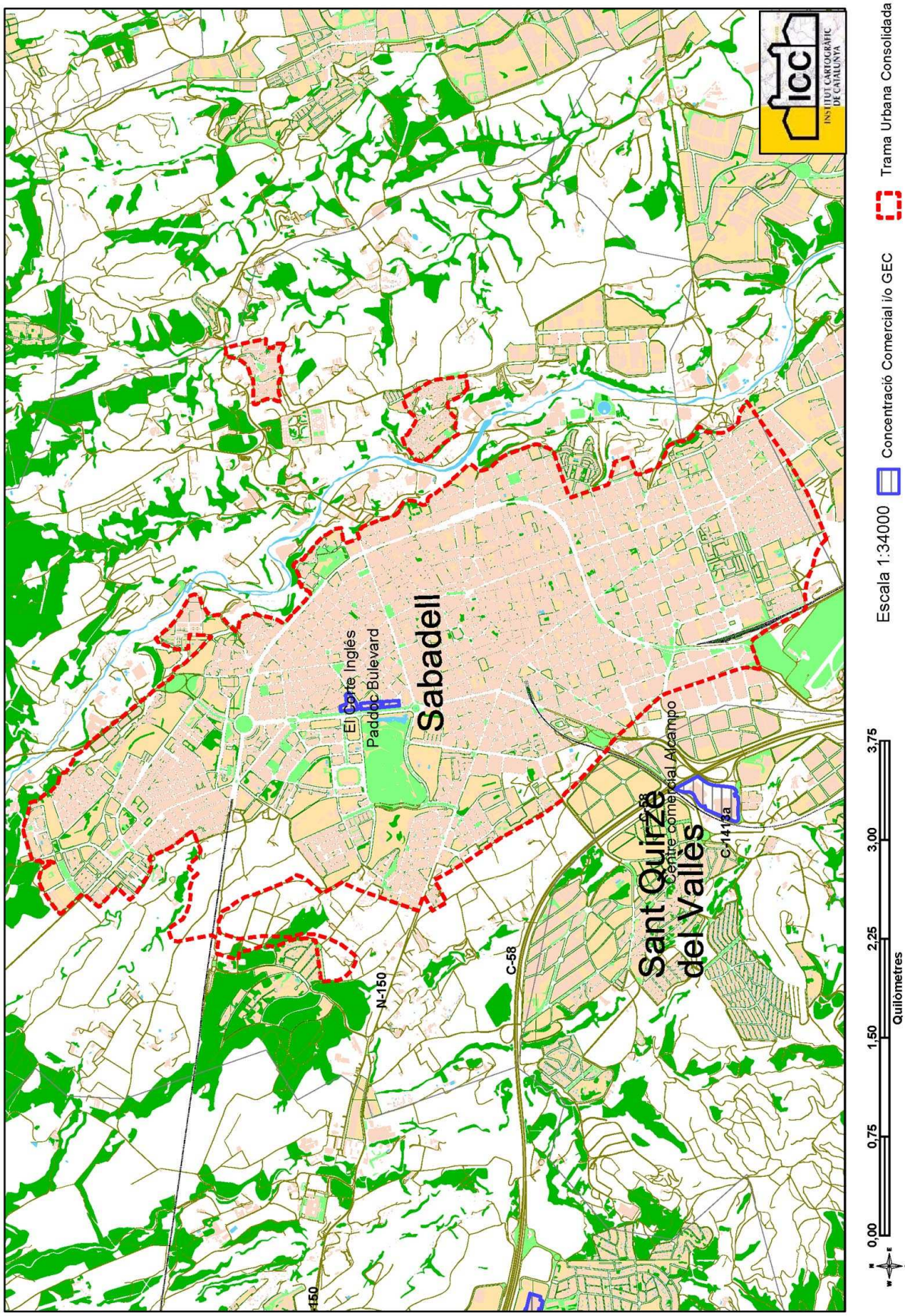
Sabadell
El Corte Inglés
Paddock Bulevard
N-150
C-58
Sant Quirze del Vallès
Centre comercial Alcampo
C/141 a
0,00
0,75
1,50
2,25
3,00
3,75
Quilòmetres
Escala 1:34000
Concentració Comercial i/o GEC
Trama Urbana Consolidada
ICC
INSTITUT CARTOGRÀFIC DE CATALUNYA

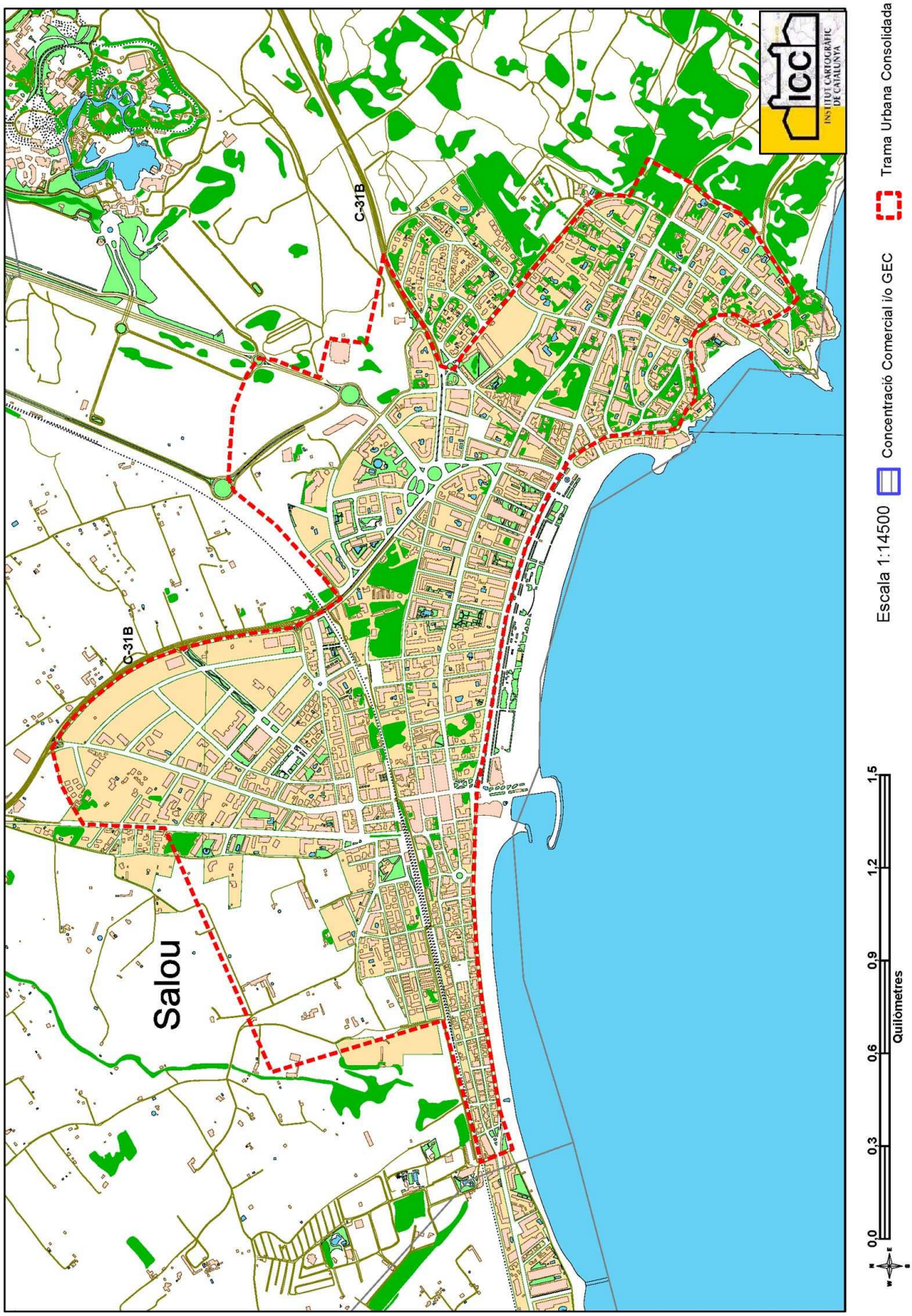
Salou
C-31B
C-31B
ICC
INSTITUT CARTOGRÀFIC DE CATALUNYA
Escala 1:14500
Concentració Comercial i/o GEC
Trama Urbana Consolidada
0,0
0,3
0,6
0,9
1,2
1,5
Quilòmetres

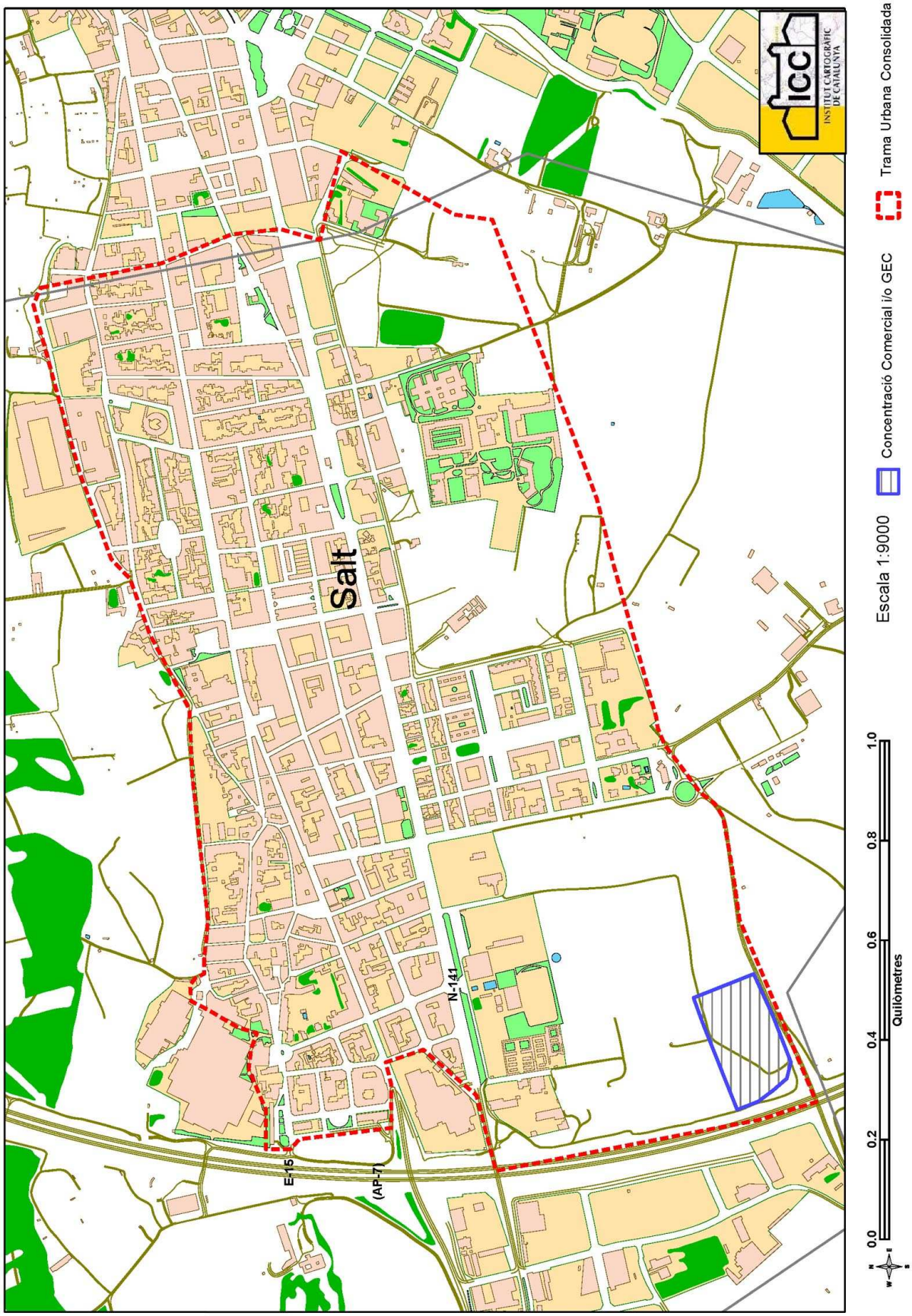
Salt
E-15
(AP-7)
N-141
0.0
0.2
0.4
0.6
0.8
1.0
Quilòmetres
Escala 1:9000
Concentració Comercial i/o GEC
Trama Urbana Consolidada
ICC
INSTITUT CARTOGRÀFIC DE CATALUNYA

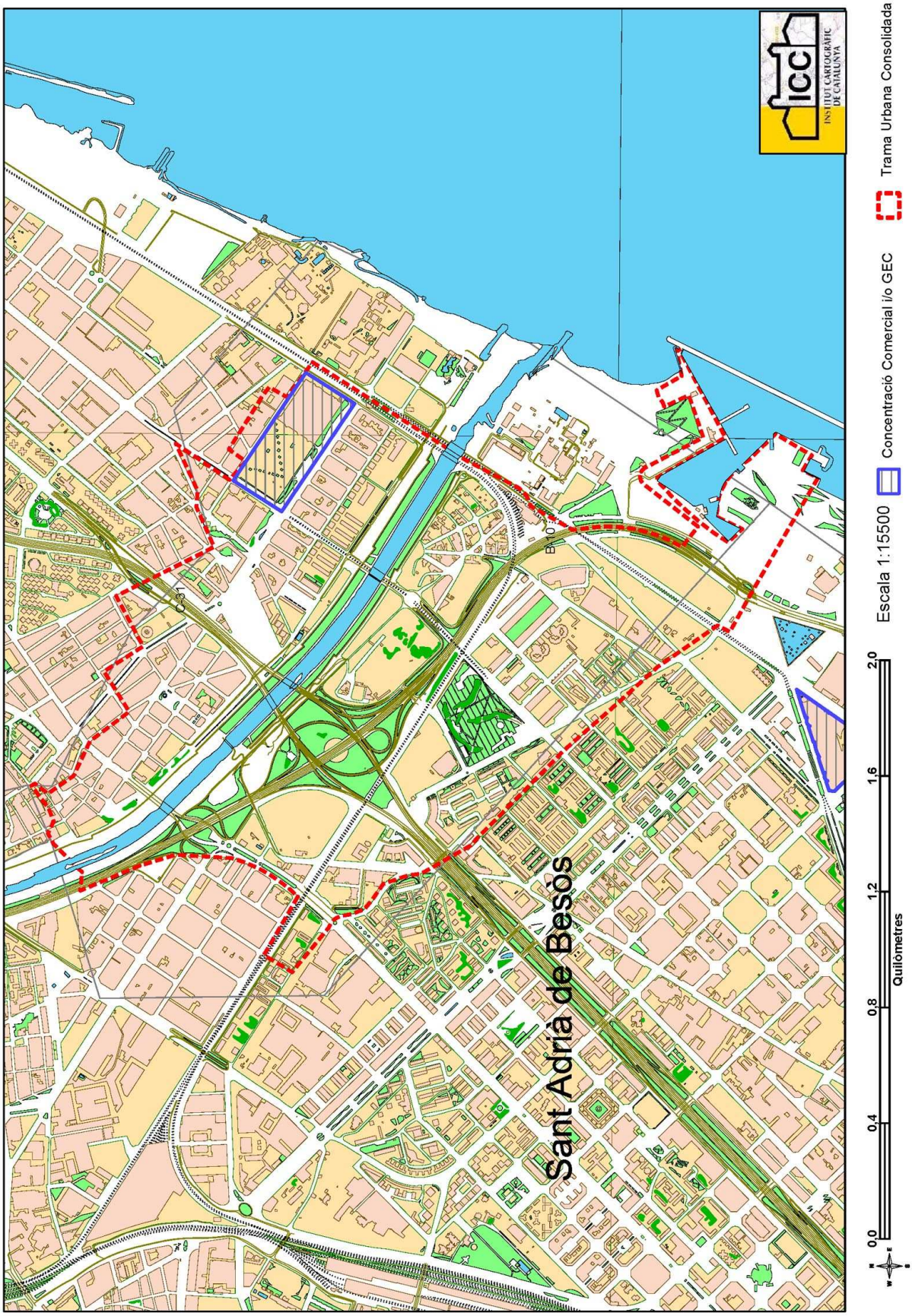
Sant Adrià de Besòs
C-31
B-10
icc
INSTITUT CARTOGRÀFIC DE CATALUNYA
Escala 1:15500
Concentració Comercial i/o GEC
Trama Urbana Consolidada
0,0
0,4
0,8
1,2
1,6
2,0
Quilòmetres

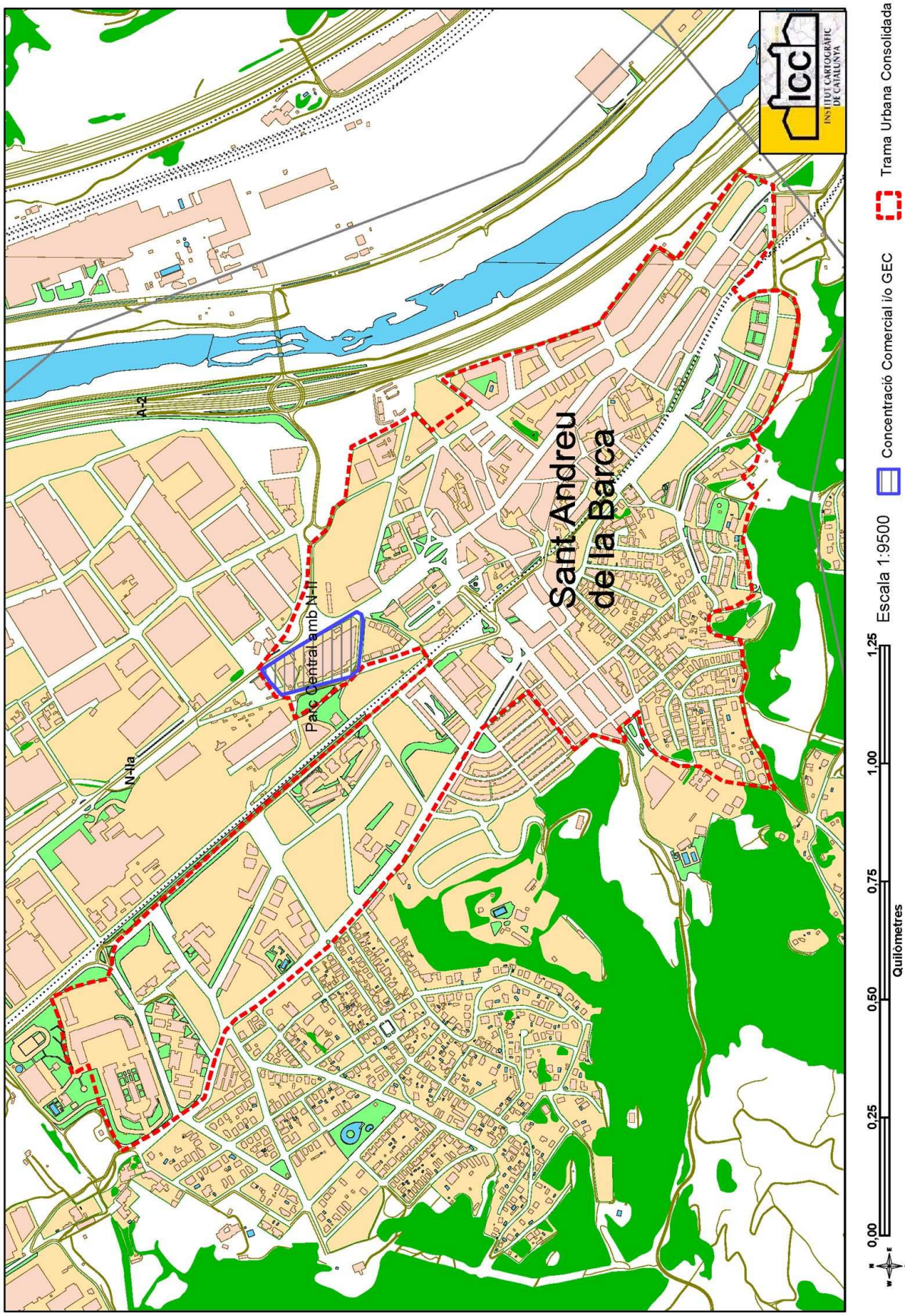
Sant Andreu de la Barca
Parc Central amb N-II
N-IIa
A-2
INSTITUT CARTOGRÀFIC DE CATALUNYA
Escala 1:9500
Concentració Comercial i/o GEC
Trama Urbana Consolidada
0,00
0,25
0,50
0,75
1,00
1,25
Quilòmetres

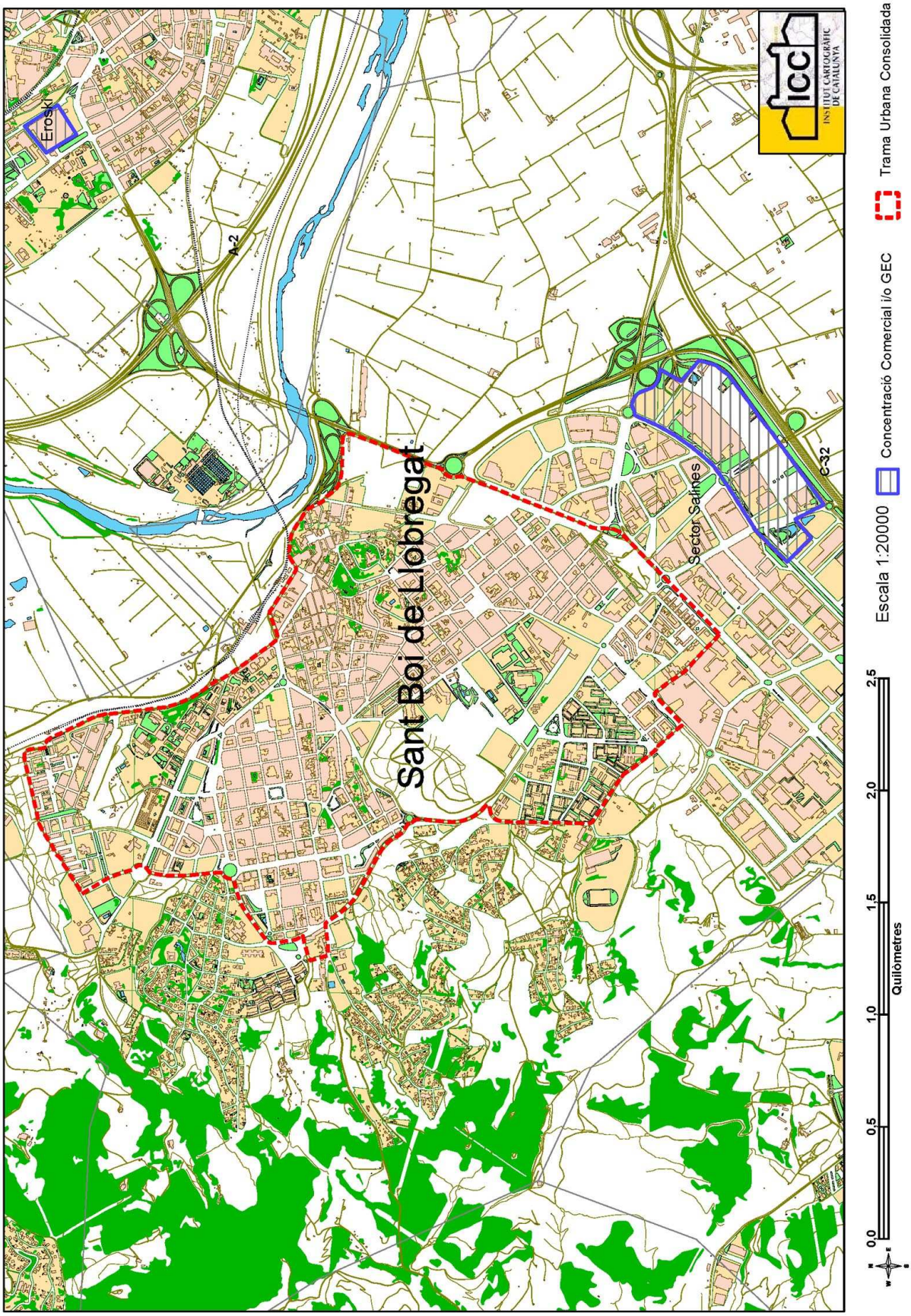
Sant Boi de Llobregat
Sector Salines
Eroski
A-2
E-32
ICC
INSTITUT CARTOGRÀFIC DE CATALUNYA
Escala 1:20000
Concentració Comercial i/o GEC
Trama Urbana Consolidada
0,0
0,5
1,0
1,5
2,0
2,5
Quilòmetres

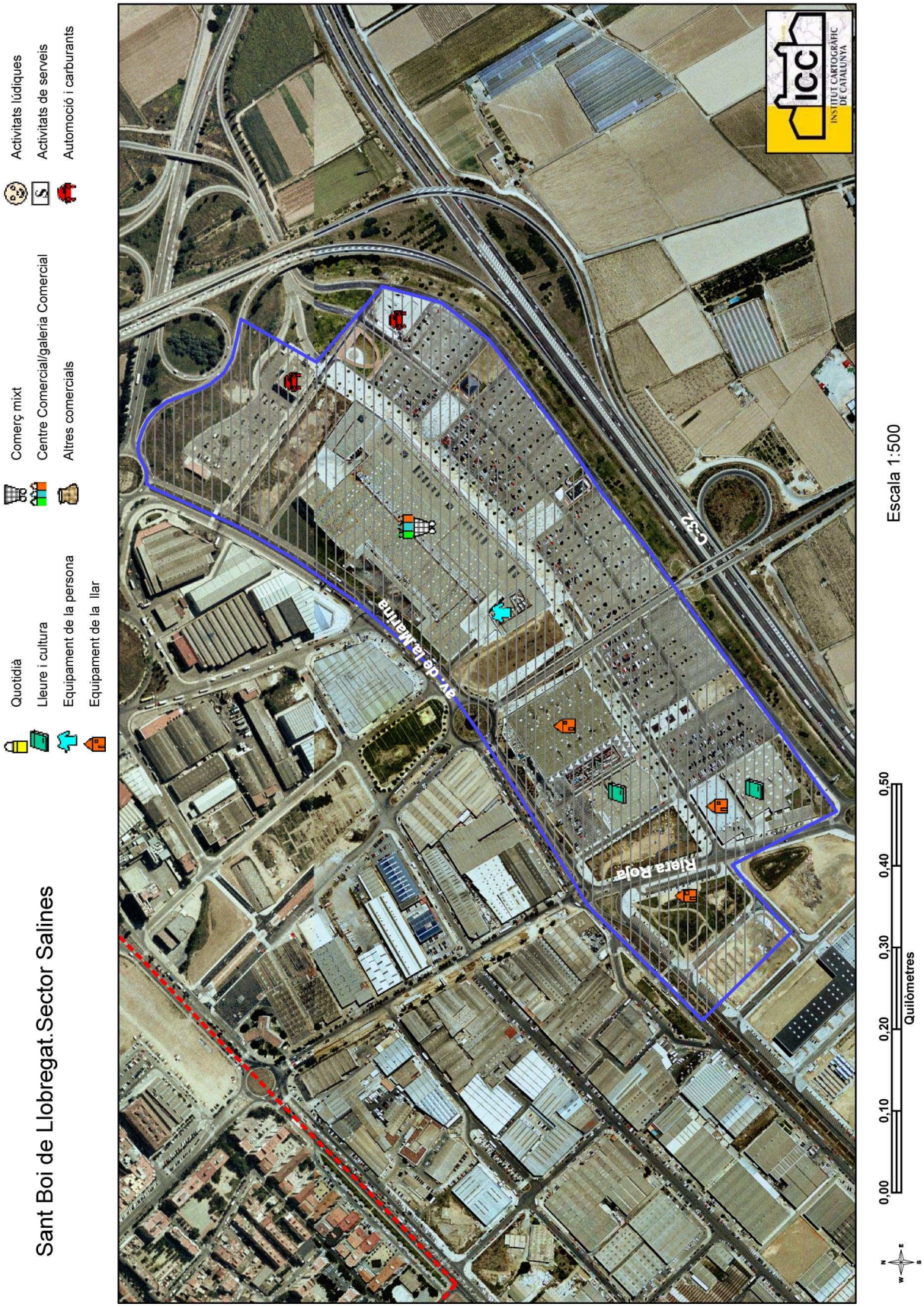
Sant Boi de Llobregat.Sector Salines
Quotidià
Lleure i cultura
Equipament de la persona
Equipament de la llar
Comerç mixt
Centre Comercial/galeria Comercial
Altres comercials
Activitats lúdiques
Activitats de serveis
Automoció i carburants
Av. de la Marina
Riera Rojà
C-32
icc
INSTITUT CARTOGRÀFIC DE CATALUNYA
Escala 1:500
0,00
0,10
0,20
0,30
0,40
0,50
Quilòmetres

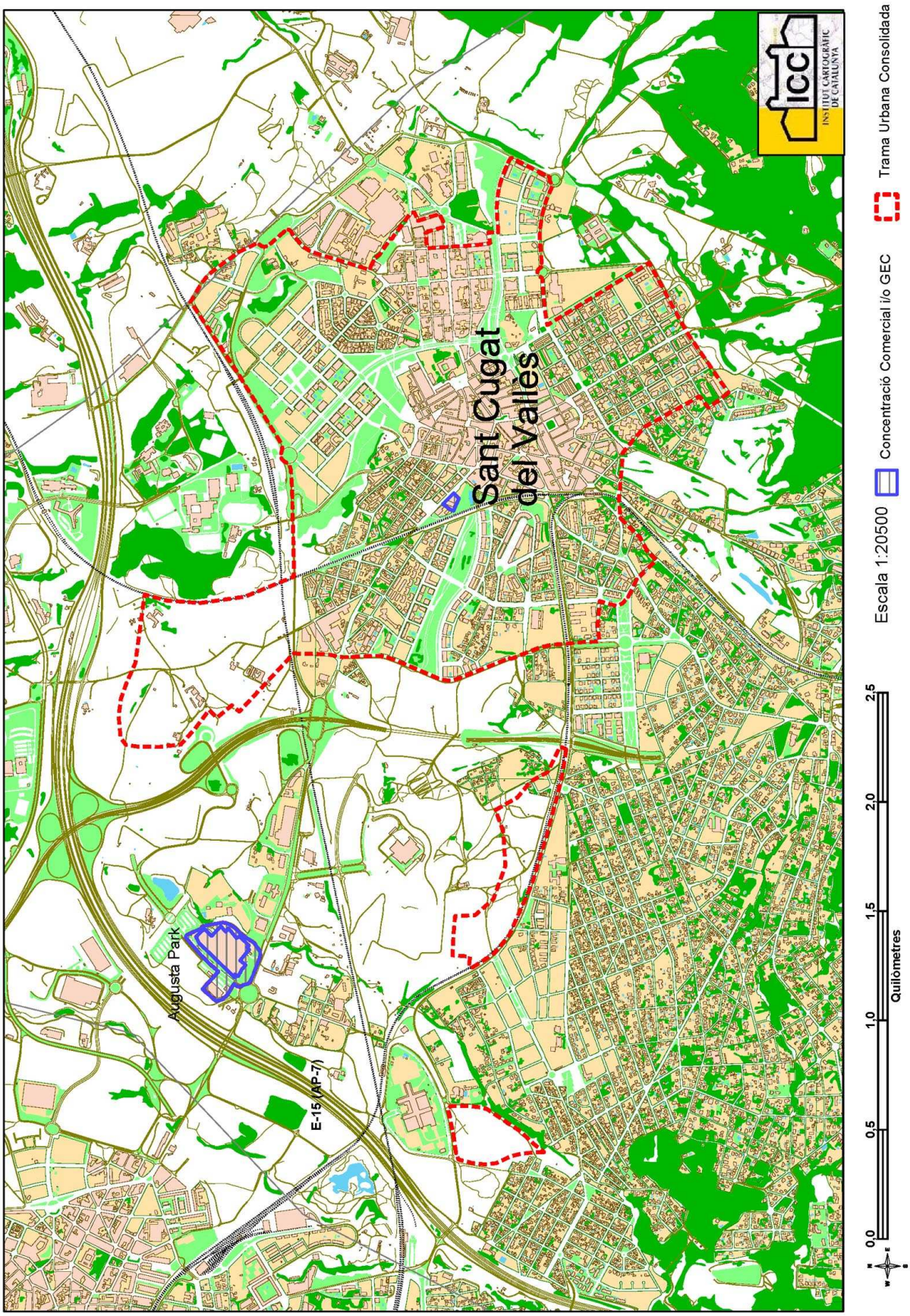
Sant Cugat del Vallès
Augusta Park
E-15 (AP-7)
INSTITUT CARTOGRÀFIC DE CATALUNYA
Escala 1:20500
Concentració Comercial i/o GEC
Trama Urbana Consolidada
0,0
0,5
1,0
1,5
2,0
2,5
Quilòmetres

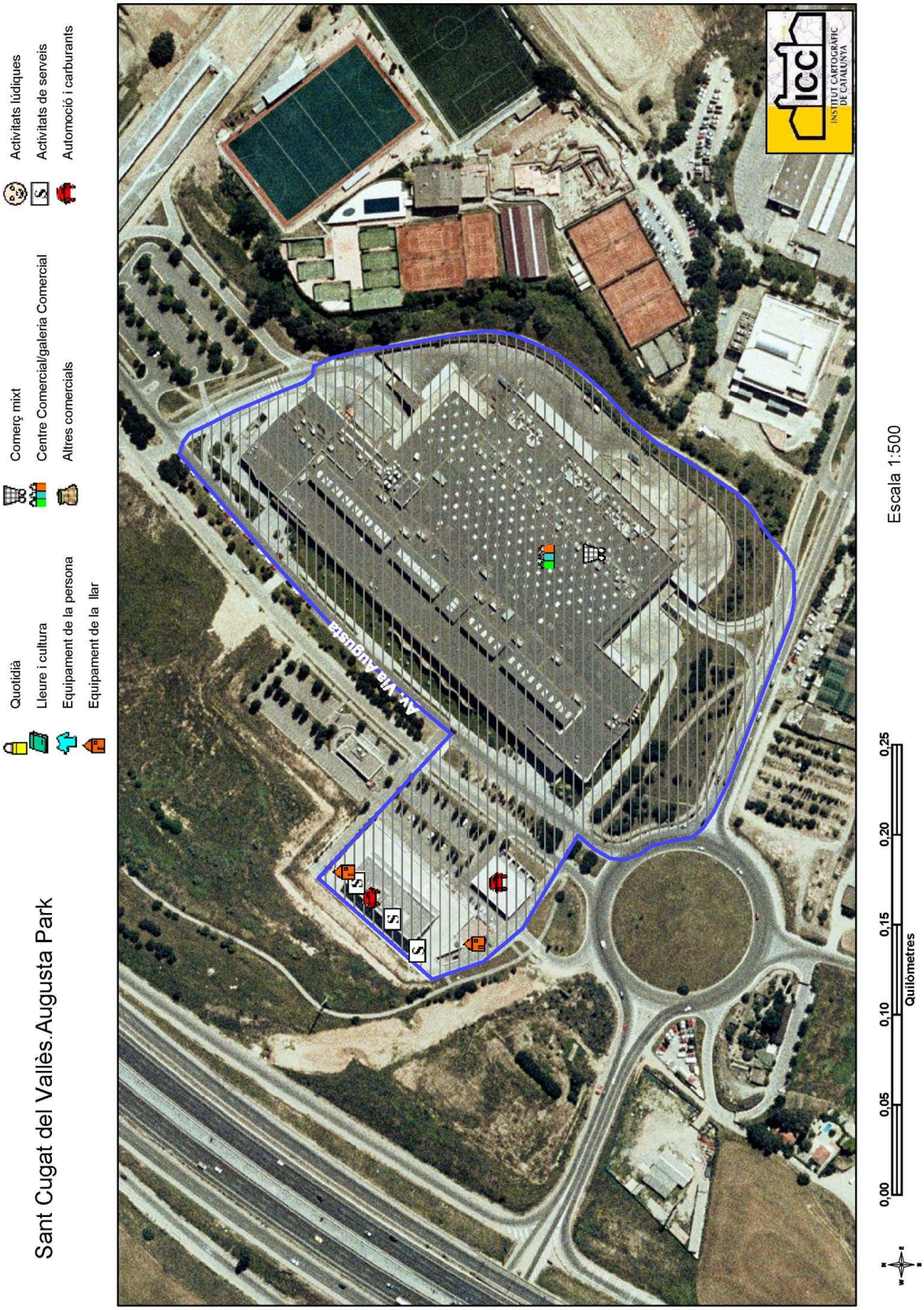
Sant Cugat del Vallès.Augusta Park
Quotidià
Lleure i cultura
Equipament de la persona
Equipament de la llar
Comerç mixt
Centre Comercial/galeria Comercial
Altres comercials
Activitats lúdiques
Activitats de serveis
Automoció i carburants
Av. Via Augusta
Escala 1:500
0,00
0,05
0,10
0,15
0,20
0,25
Quilòmetres
ICC
INSTITUT CARTOGRÀFIC DE CATALUNYA

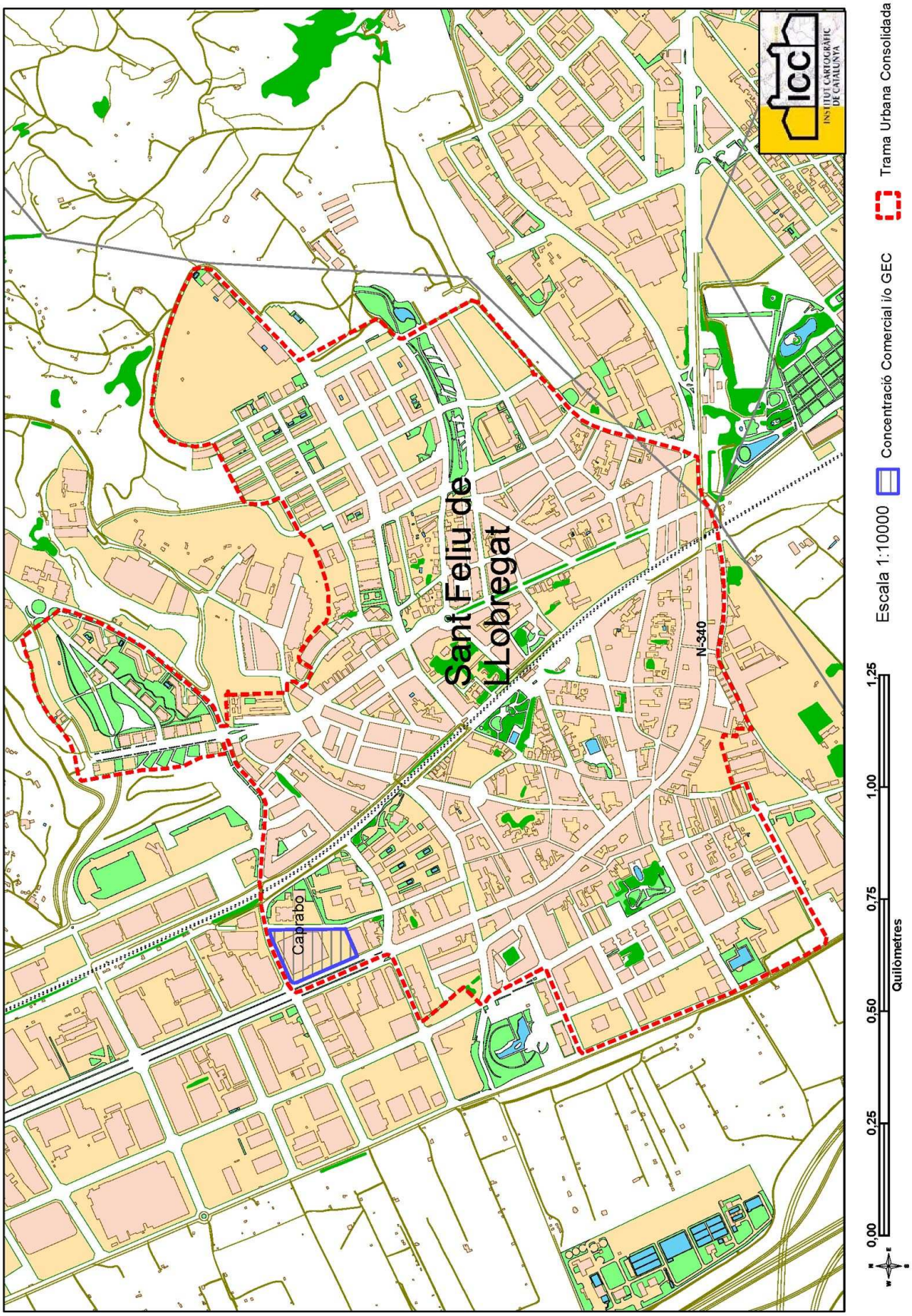
Sant Feliu de Llobregat
Carrabo
N-340
ICC
INSTITUT CARTOGRÀFIC DE CATALUNYA
Escala 1:10000
Concentració Comercial i/o GEC
Trama Urbana Consolidada
0,00
0,25
0,50
0,75
1,00
1,25
Quilòmetres

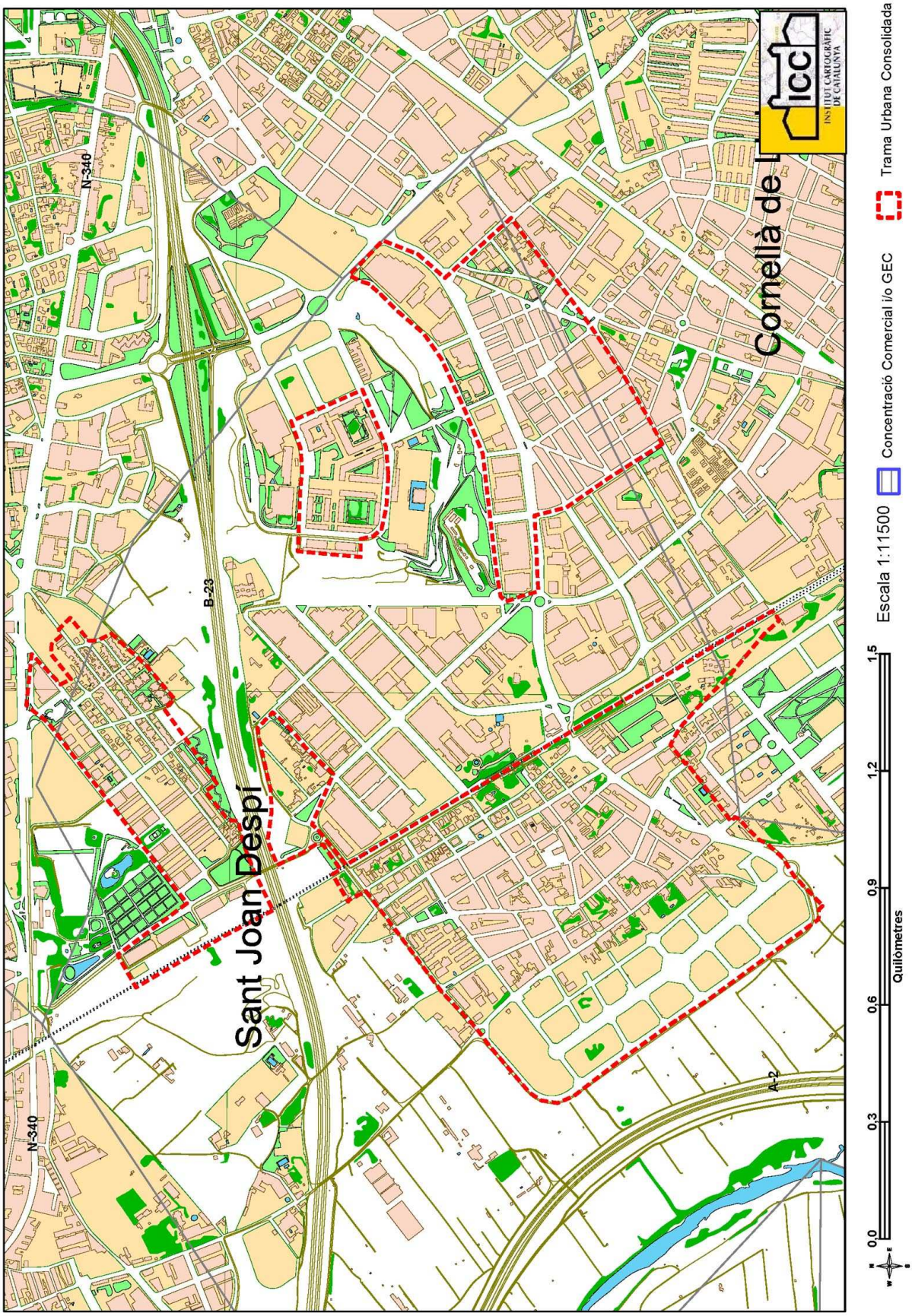
Sant Joan Despí
Cornellà de
N-340
N-340
B-23
A-2
INSTITUT CARTOGRÀFIC DE CATALUNYA
Escala 1:11500
Concentració Comercial i/o GEC
Trama Urbana Consolidada
0,0
0,3
0,6
0,9
1,2
1,5
Quilòmetres

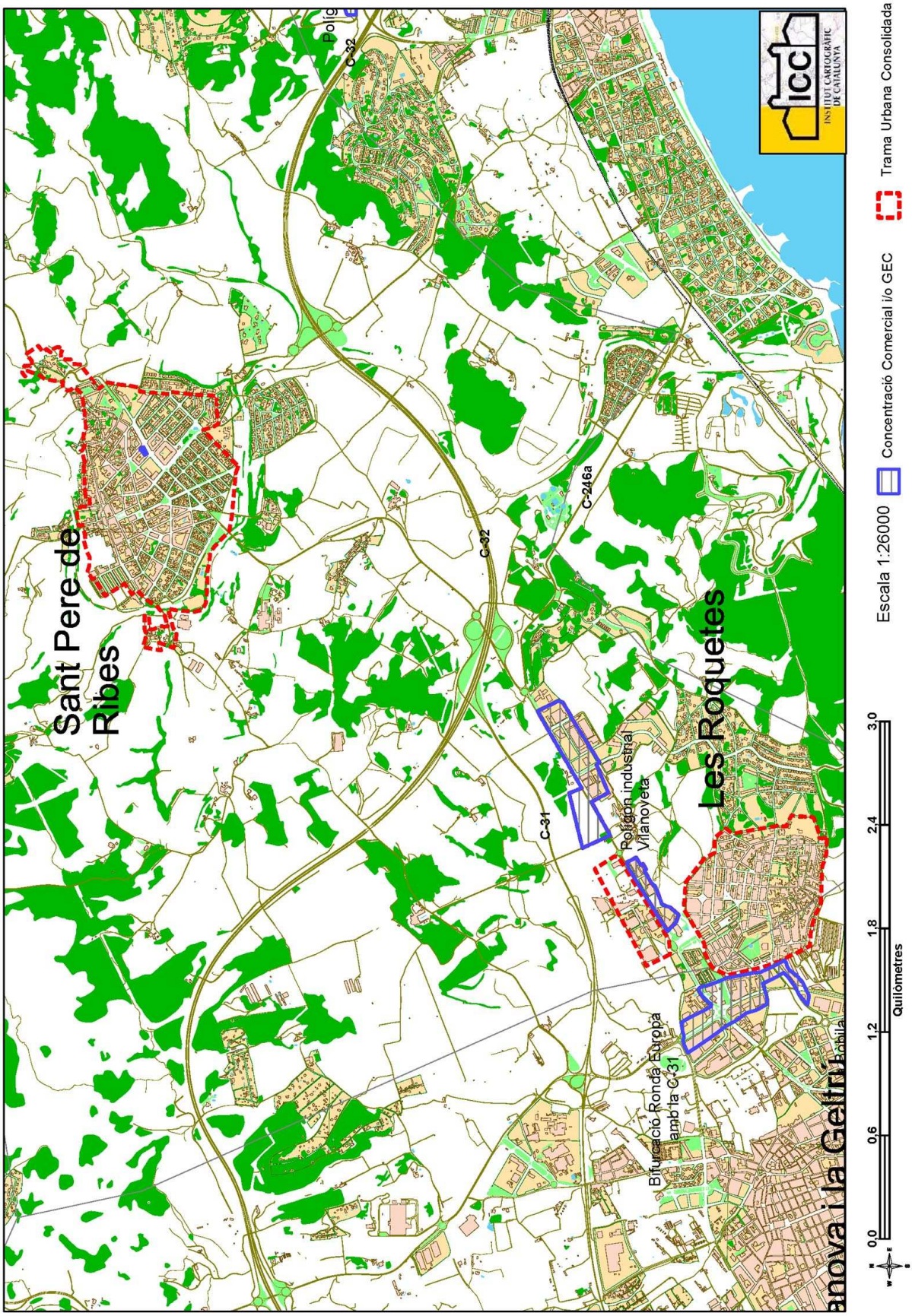
Sant Pere de Ribes
Les Roquetes
Polígon industrial Vilanoveta
Bifurcació Ronda Europa amb la C-31
C-31
C-32
C-246a
Vilanova i la Geltrú
Escala 1:26000
Concentració Comercial i/o GEC
Trama Urbana Consolidada
0,0
0,6
1,2
1,8
2,4
3,0
Quilòmetres
ICC
INSTITUT CARTOGRÀFIC DE CATALUNYA

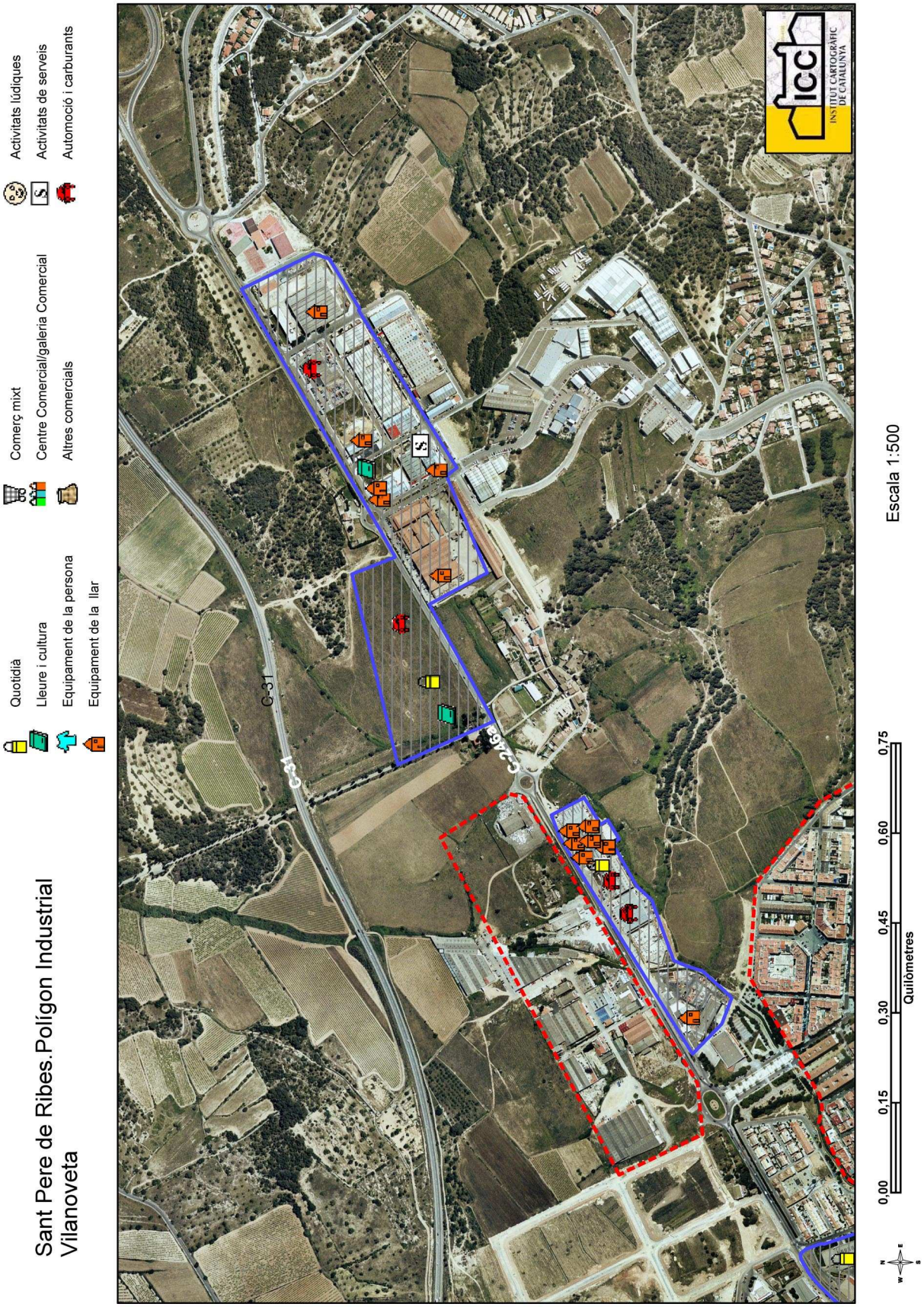
Sant Pere de Ribes.Polígon Industrial
Vilanoveta
Quotidià
Lleure i cultura
Equipament de la persona
Equipament de la llar
Comerç mixt
Centre Comercial/galeria Comercial
Altres comercials
Activitats lúdiques
Activitats de serveis
Automoció i carburants
C-31
C-246a
ICC
INSTITUT CARTOGRÀFIC DE CATALUNYA
Escala 1:500
0,00
0,15
0,30
0,45
0,60
0,75
Quilòmetres

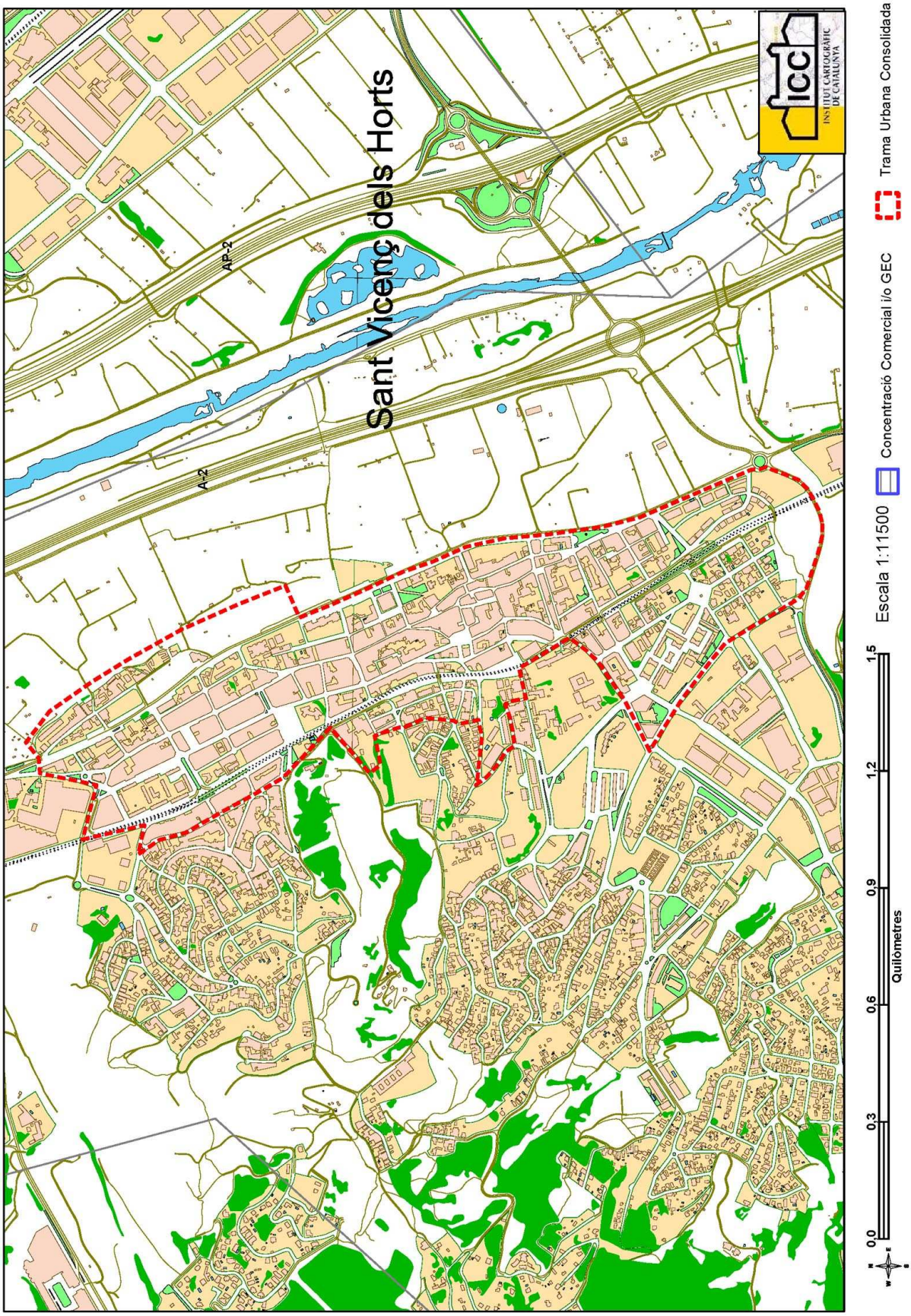
Sant Vicenç dels Horts
AP-2
A-2
ICC
INSTITUT CARTOGRÀFIC DE CATALUNYA
0,0
0,3
0,6
0,9
1,2
1,5
Quilòmetres
Escala 1:11500
Concentració Comercial i/o GEC
Trama Urbana Consolidada

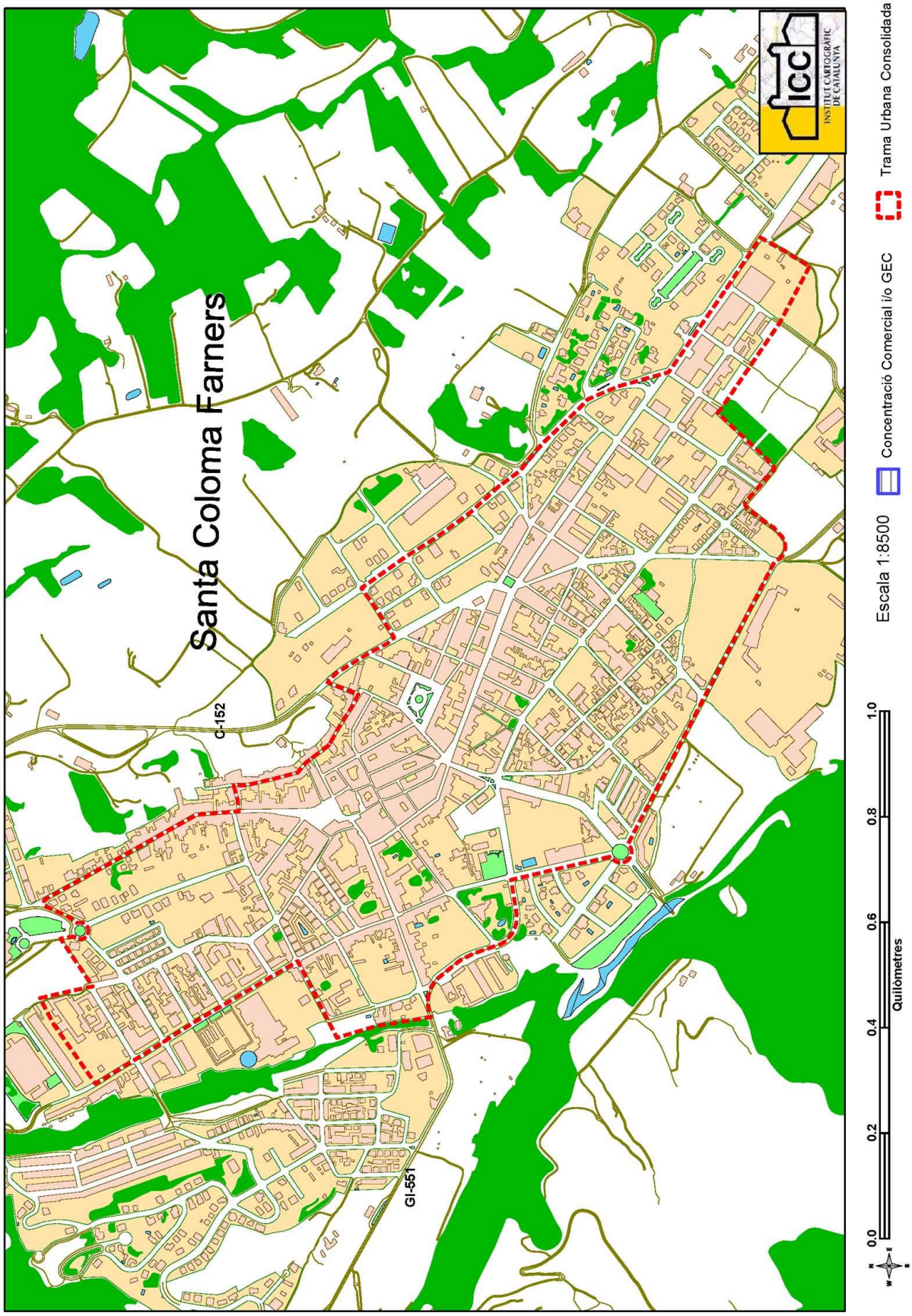
Santa Coloma Farners
C-152
GI-551
ICC
INSTITUT CARTOGRÀFIC DE CATALUNYA
Escala 1:8500
Concentració Comercial i/o GEC
Trama Urbana Consolidada
0.0
0.2
0.4
0.6
0.8
1.0
Quilòmetres

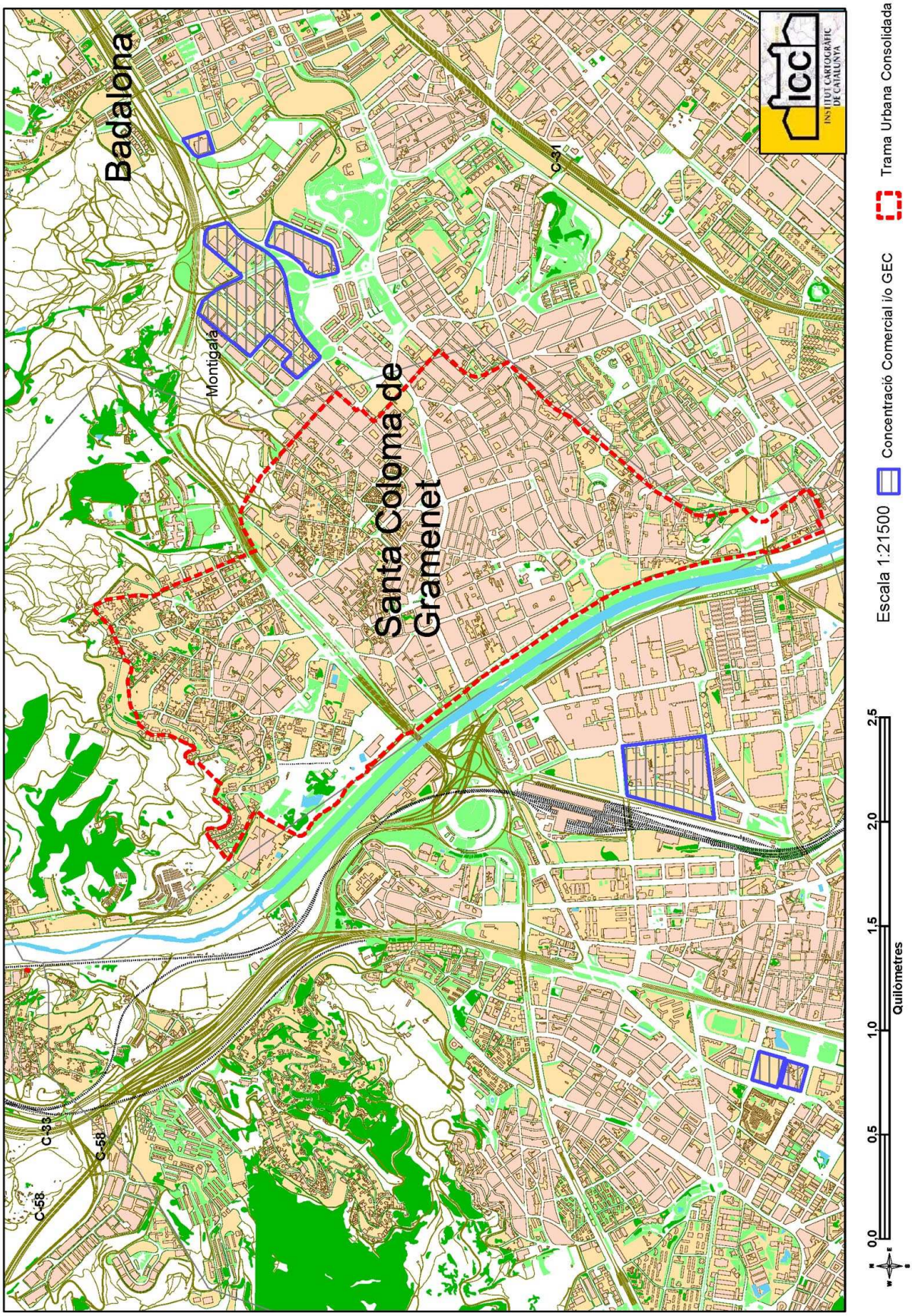
Badalona
Montigalà
Santa Coloma de Gramenet
C-31
C-58
C-58
C-33
INSTITUT CARTOGRÀFIC DE CATALUNYA
Escala 1:21500
Concentració Comercial i/o GEC
Trama Urbana Consolidada
0,0
0,5
1,0
1,5
2,0
2,5
Quilòmetres

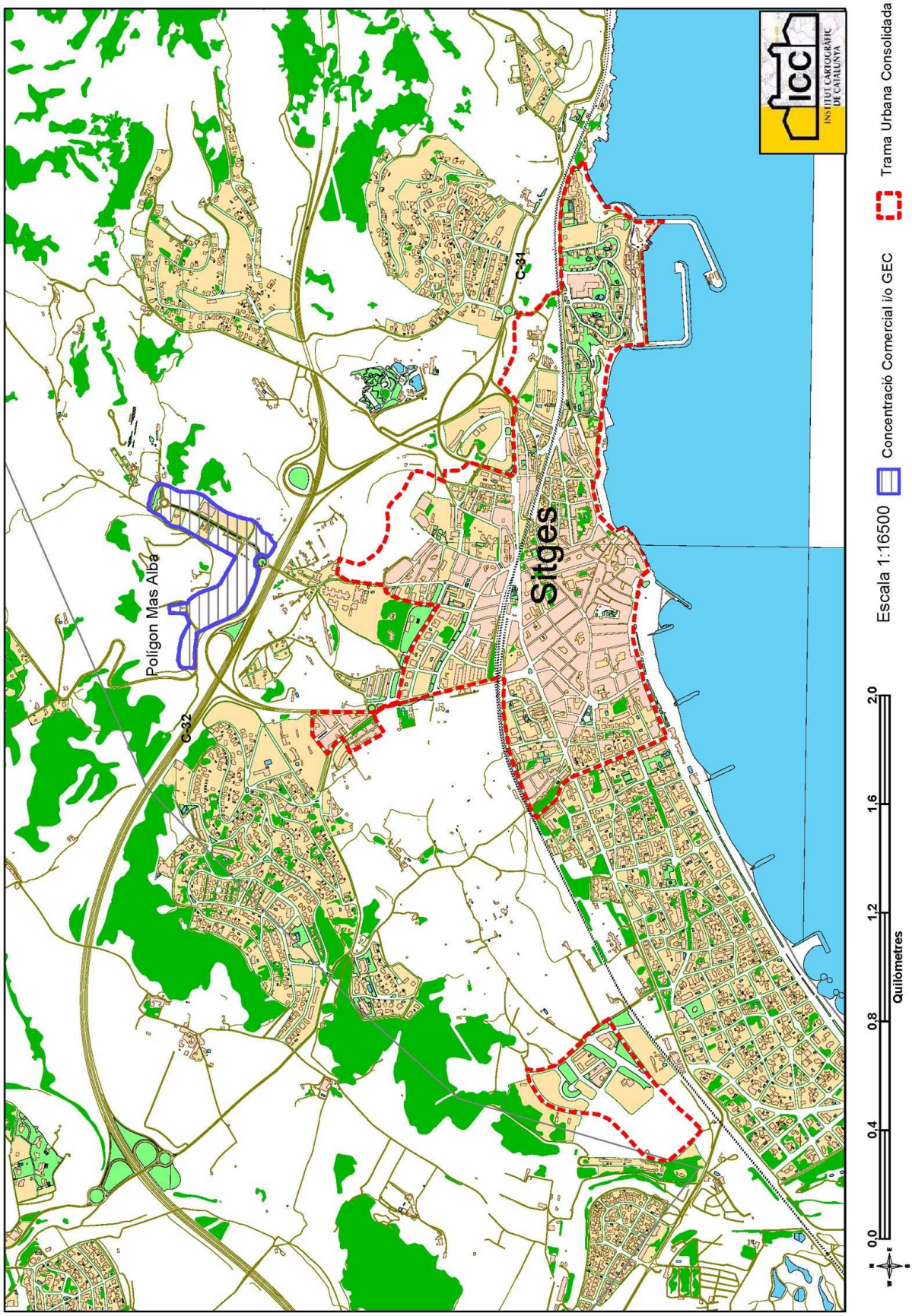
Sitges
Polígon Mas Alba
C-32
C-31
INSTITUT CARTOGRÀFIC DE CATALUNYA
Escala 1:16500
Concentració Comercial i/o GEC
Trama Urbana Consolidada
0,0
0,4
0,8
1,2
1,6
2,0
Quilòmetres

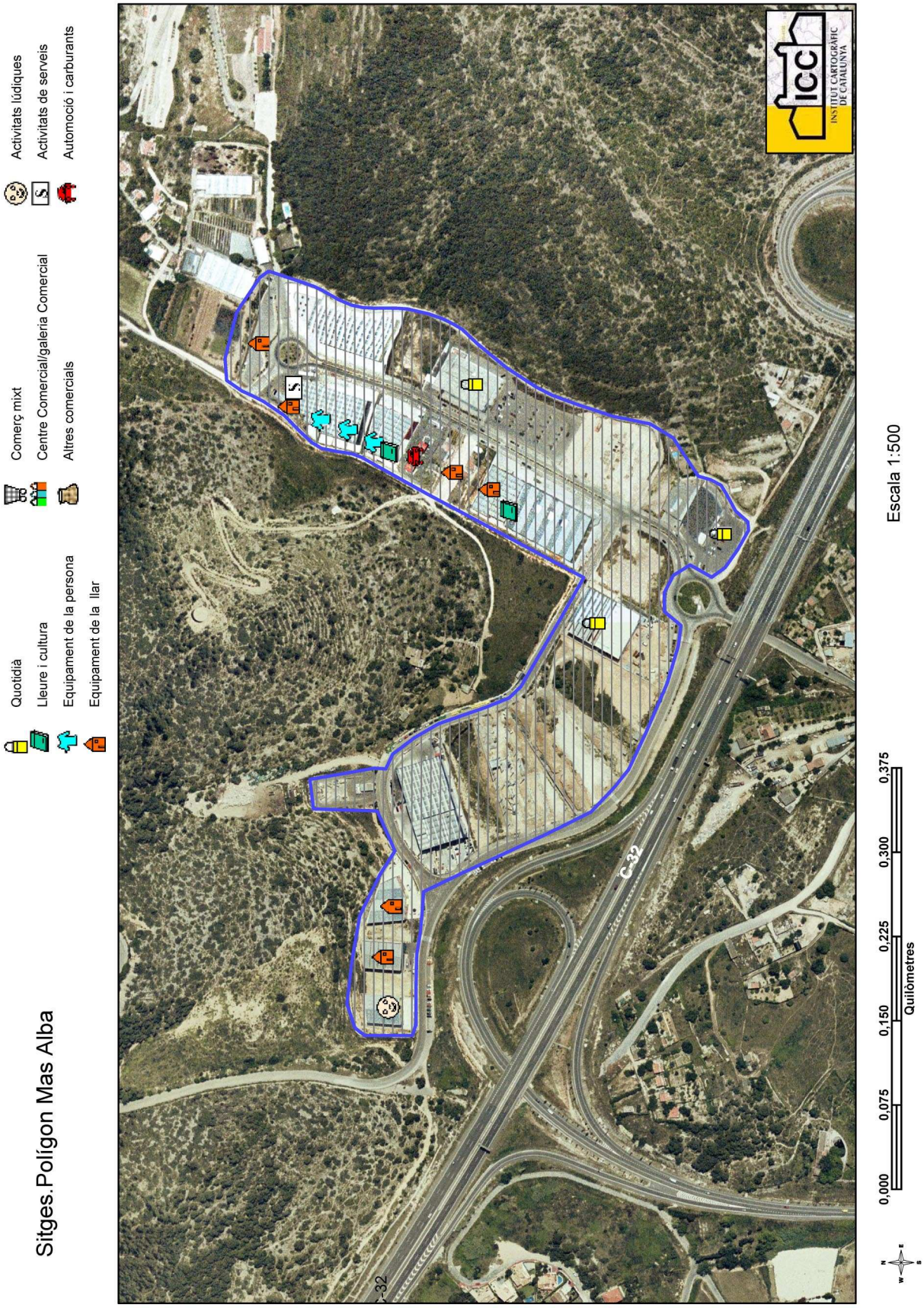
Sitges.Polígon Mas Alba
Quotidià
Lleure i cultura
Equipament de la persona
Equipament de la llar
Comerç mixt
Centre Comercial/galeria Comercial
Altres comercials
Activitats lúdiques
Activitats de serveis
Automoció i carburants
C-32
C-32
ICC
INSTITUT CARTOGRÀFIC DE CATALUNYA
Escala 1:500
0,000
0,075
0,150
0,225
0,300
0,375
Quilòmetres

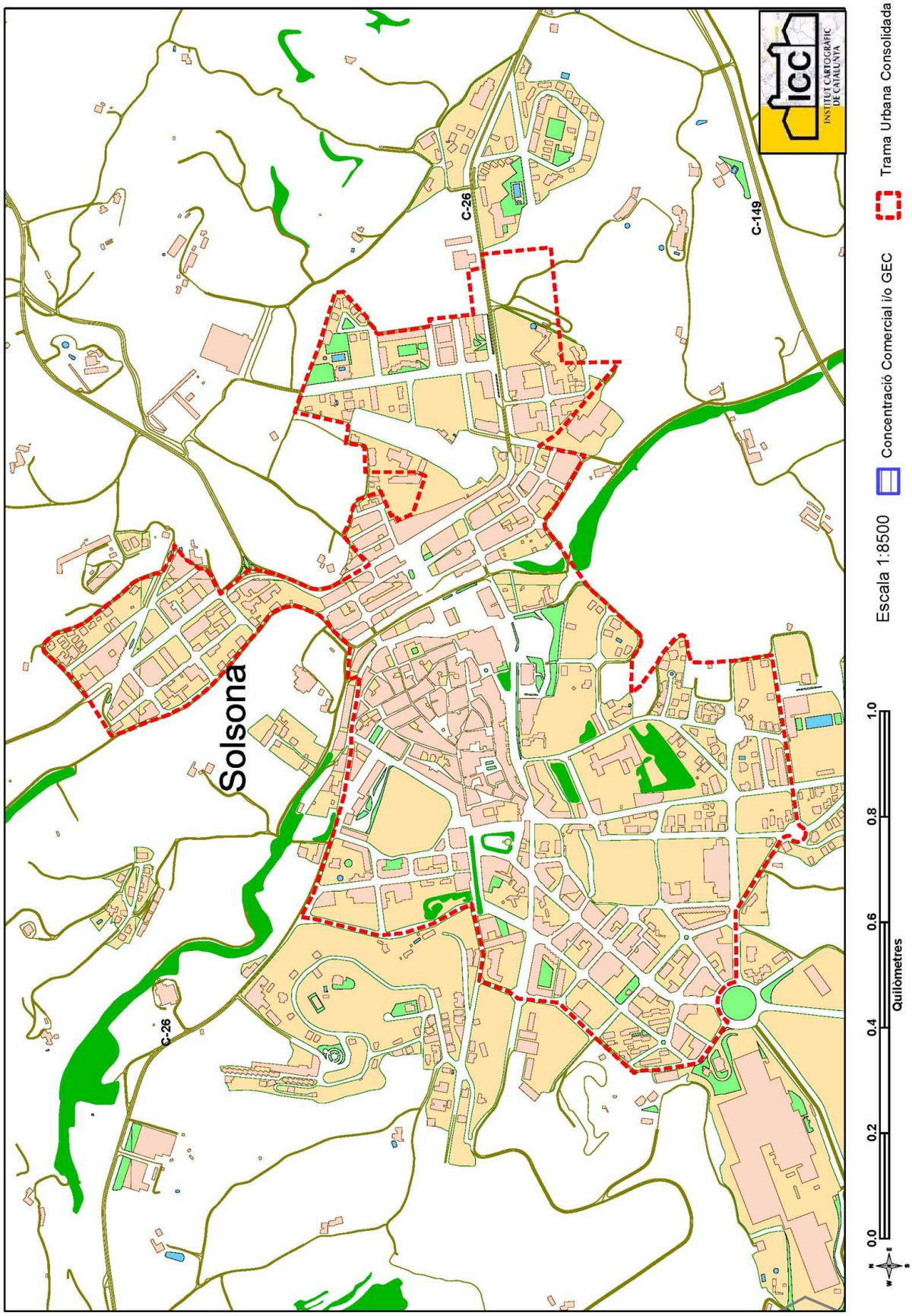
Solsona
C-26
C-26
C-149
INSTITUT CARTOGRÀFIC DE CATALUNYA
Escala 1:8500
Concentració Comercial i/o GEC
Trama Urbana Consolidada
0.0
0.2
0.4
0.6
0.8
1.0
Quilòmetres

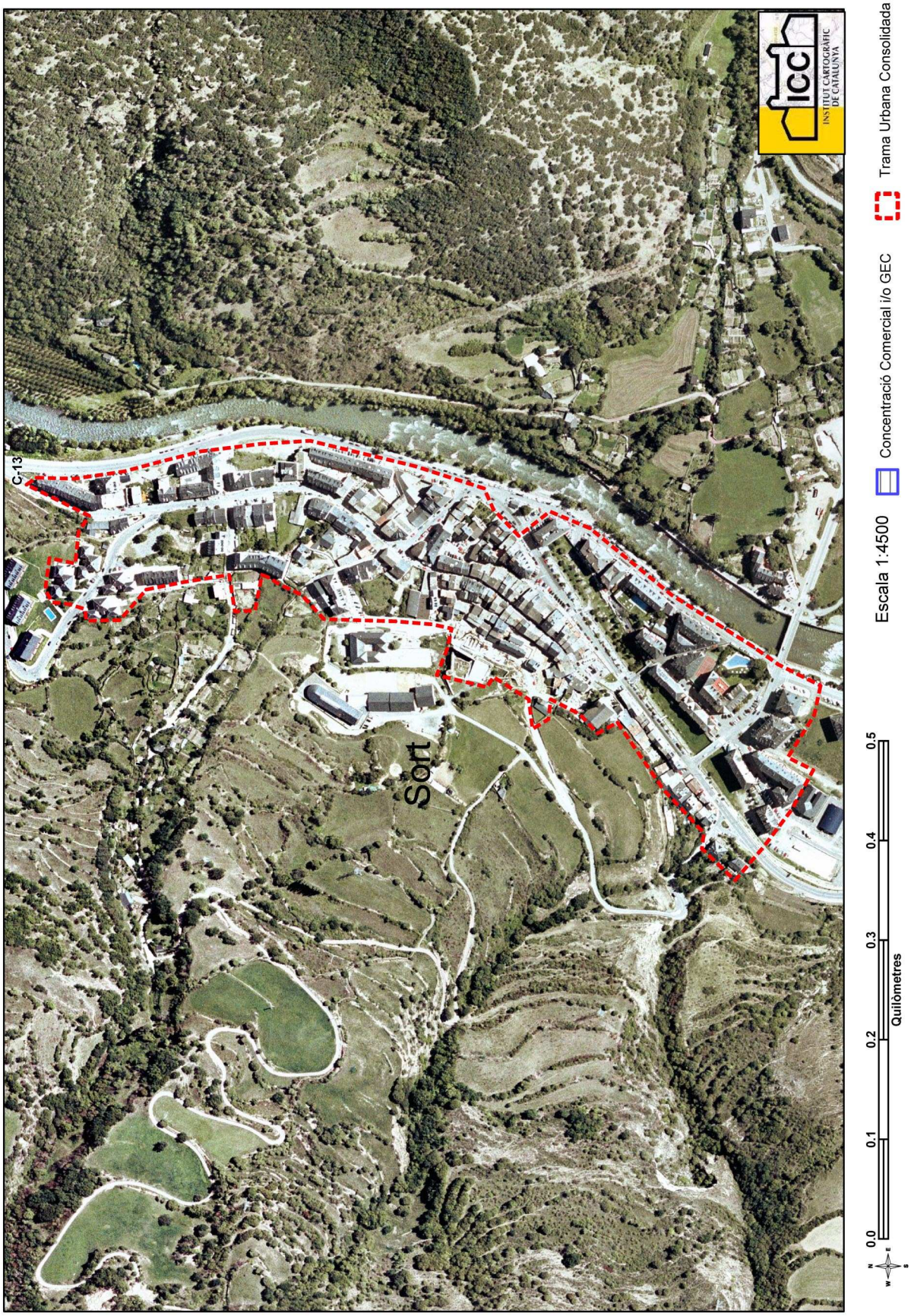
C-13
Sort
ICC
INSTITUT CARTOGRÀFIC DE CATALUNYA
Escala 1:4500
Concentració Comercial i/o GEC
Trama Urbana Consolidada
0.0
0.1
0.2
0.3
0.4
0.5
Quilòmetres

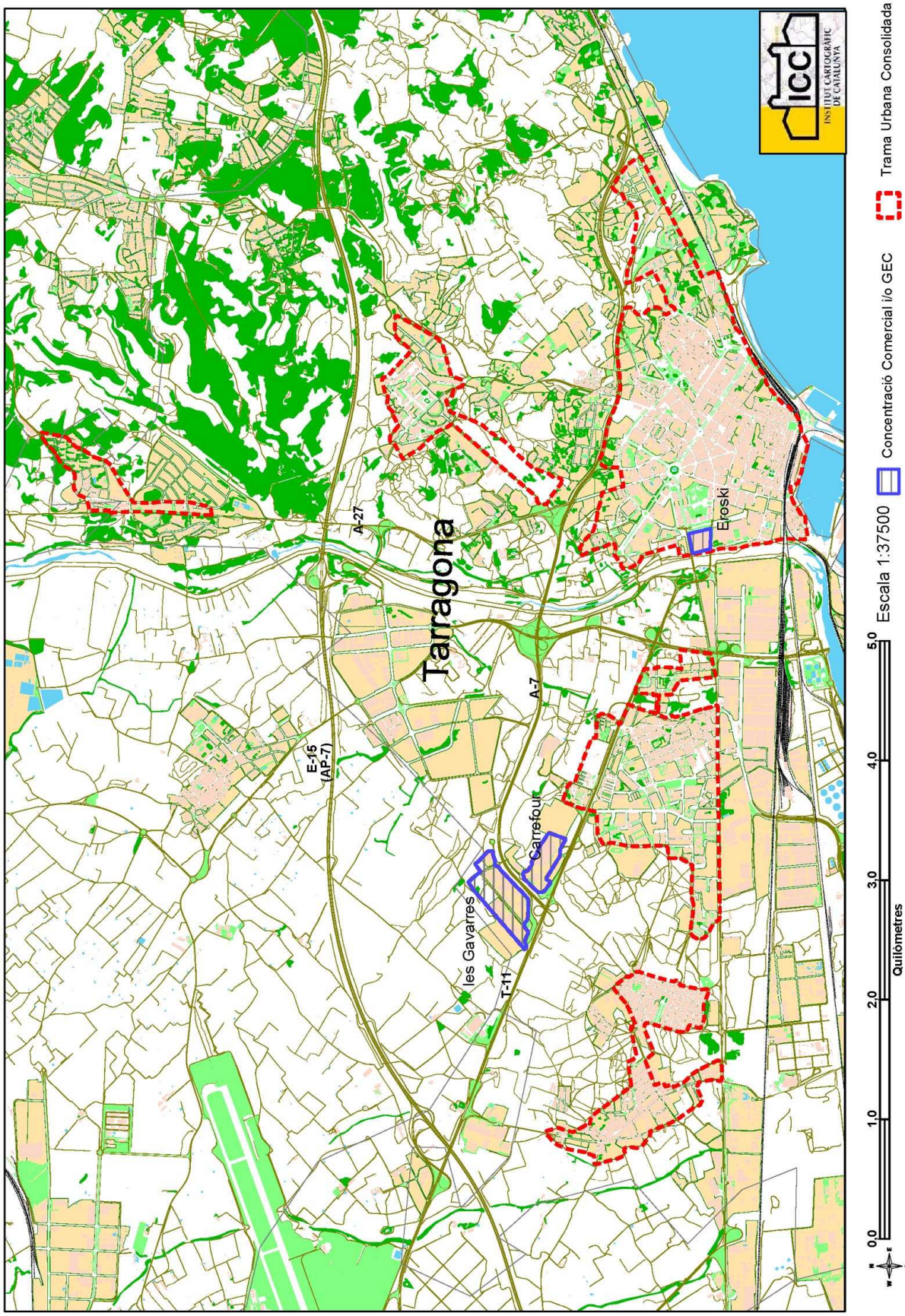
Tarragona
A-27
E-15
(AP-7)
A-7
T-11
les Gavarres
Carrefour
Eroski
INSTITUT CARTOGRÀFIC DE CATALUNYA
icc
Escala 1:37500
Concentració Comercial i/o GEC
Trama Urbana Consolidada
0,0
1,0
2,0
3,0
4,0
5,0
Quilòmetres

Tarragona.Carrefour Tarragona
Quotidià
Lleure i cultura
Equipament de la persona
Equipament de la llar
Comerç mixt
Centre Comercial/galeria Comercial
Altres comercials
Activitats lúdiques
Activitats de serveis
Automoció i carburants
A-7 (circum
A-7
N-420
ICC
INSTITUT CARTOGRÀFIC DE CATALUNYA
Escala 1:500
0,00
0,06
0,12
0,18
0,24
0,30
Quilòmetres

Tarragona.les Gavarres
Quotidià
Lleure i cultura
Equipament de la persona
Equipament de la llar
Comerç mixt
Centre Comercial/galeria Comercial
Altres comercials
Activitats lúdiques
Activitats de serveis
Automoció i carburants
A-7 (Circumval·lació)
A-7
ICC
INSTITUT CARTOGRÀFIC DE CATALUNYA
Escala 1:500
0,00
0,10
0,20
0,30
0,40
0,50
Quilòmetres

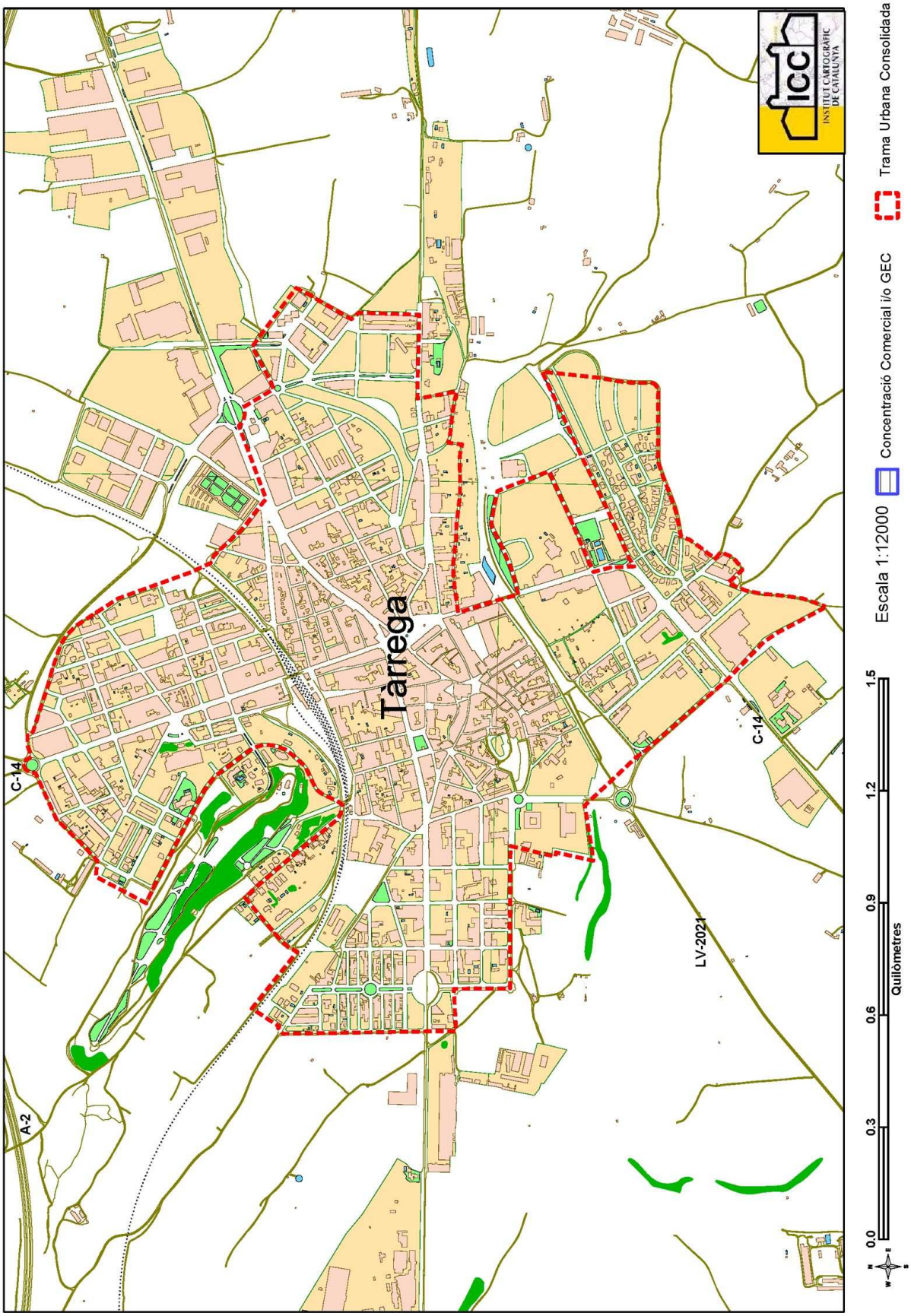
Tàrrega
C-14
A-2
LV-2021
ICC
INSTITUT CARTOGRÀFIC DE CATALUNYA
Escala 1:12000
Concentració Comercial i/o GEC
Trama Urbana Consolidada
0.0
0.3
0.6
0.9
1.2
1.5
Quilòmetres

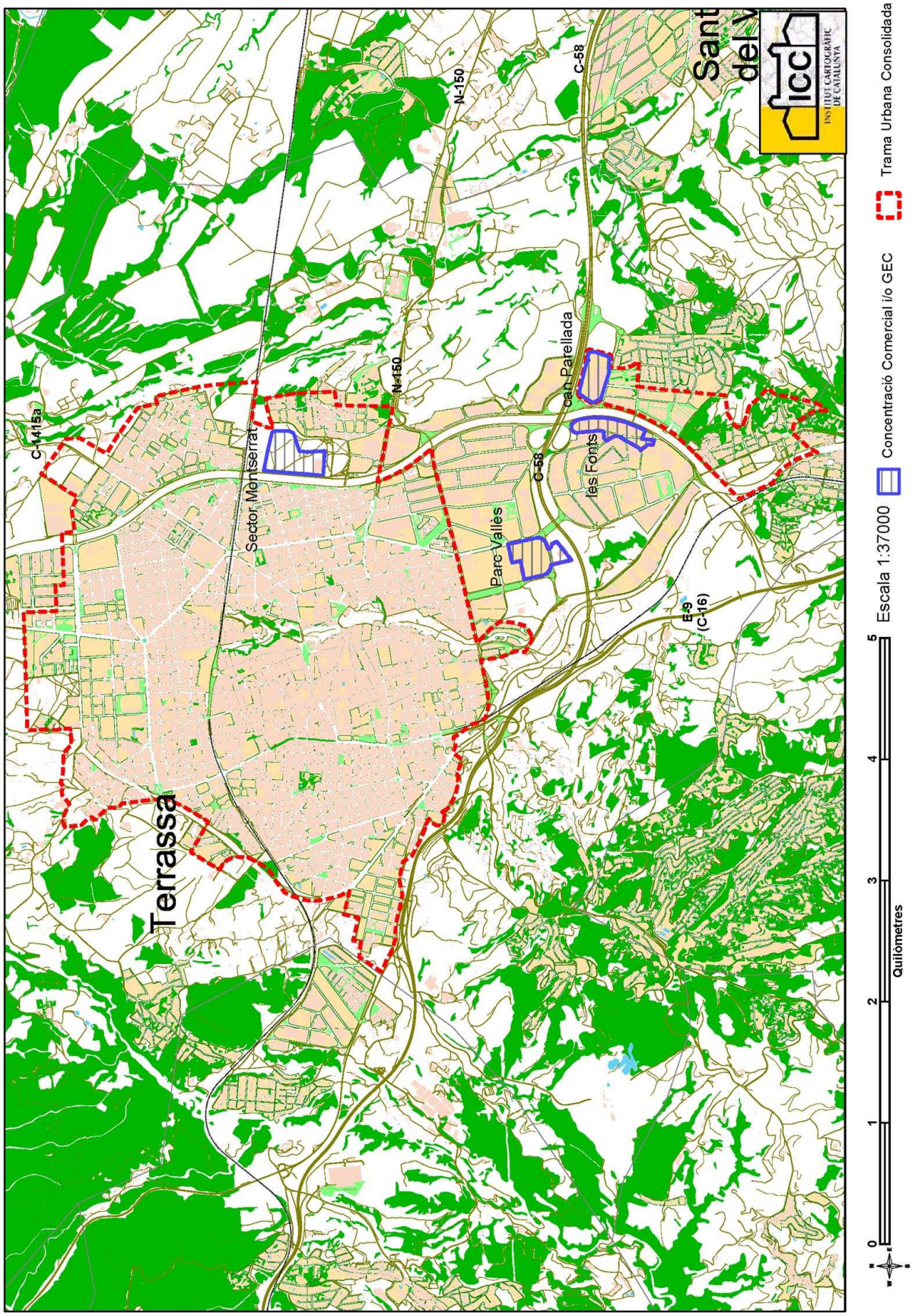
Terrassa
C-1415a
Sector Montserrat
N-150
N-150
C-58
C-58
Parc Vallès
Can Parellada
les Fonts
E-9
(C-16)
Sant
del V
ICC
INSTITUT CARTOGRÀFIC DE CATALUNYA
0
1
2
3
4
5
Quilòmetres
Escala 1:37000
Concentració Comercial i/o GEC
Trama Urbana Consolidada

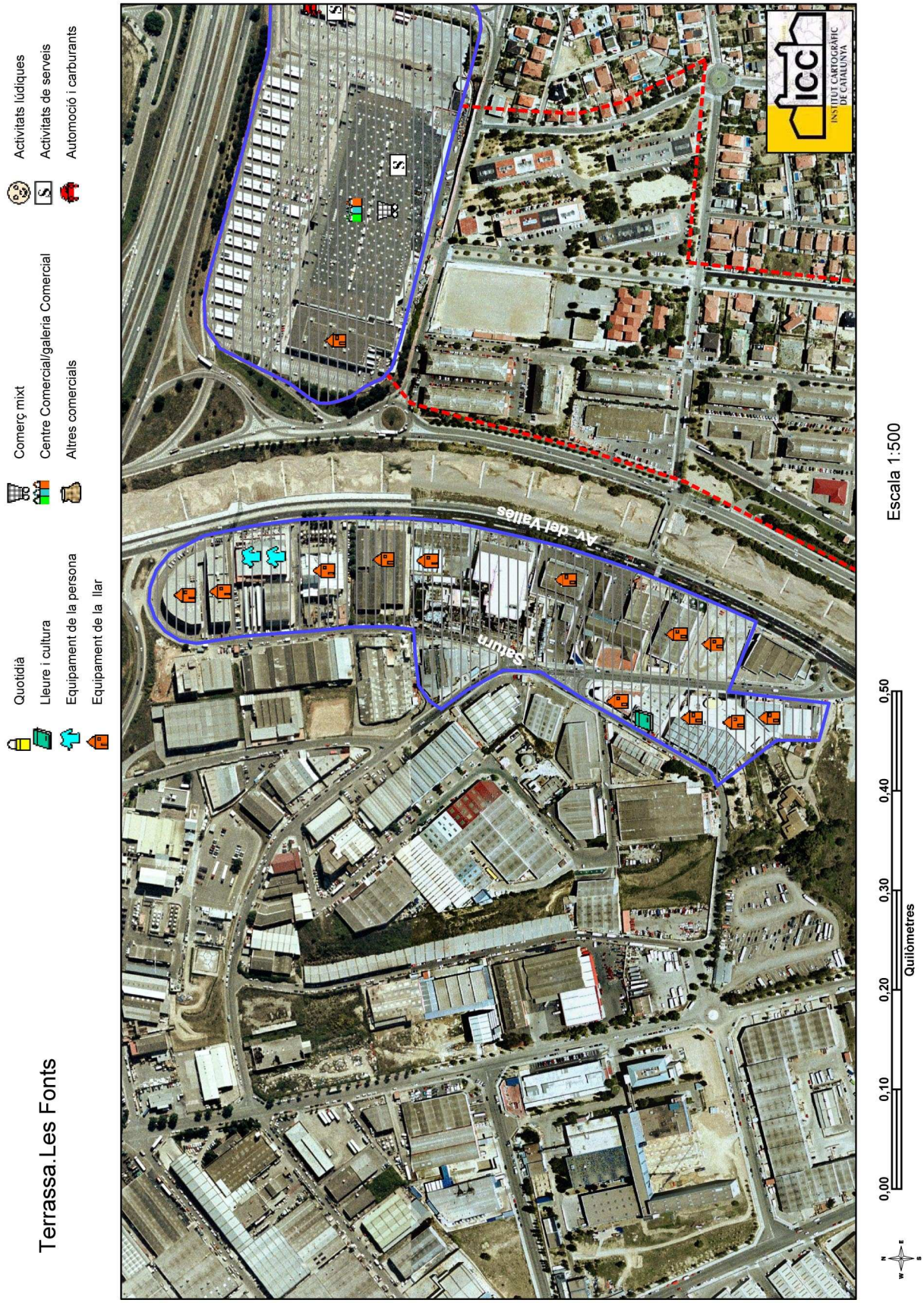
Terrassa.Les Fonts
Quotidià
Lleure i cultura
Equipament de la persona
Equipament de la llar
Comerç mixt
Centre Comercial/galeria Comercial
Altres comercials
Activitats lúdiques
Activitats de serveis
Automoció i carburants
Av. del Vallès
Sauri
icc
INSTITUT CARTOGRÀFIC DE CATALUNYA
Escala 1:500
0,00
0,10
0,20
0,30
0,40
0,50
Quilòmetres

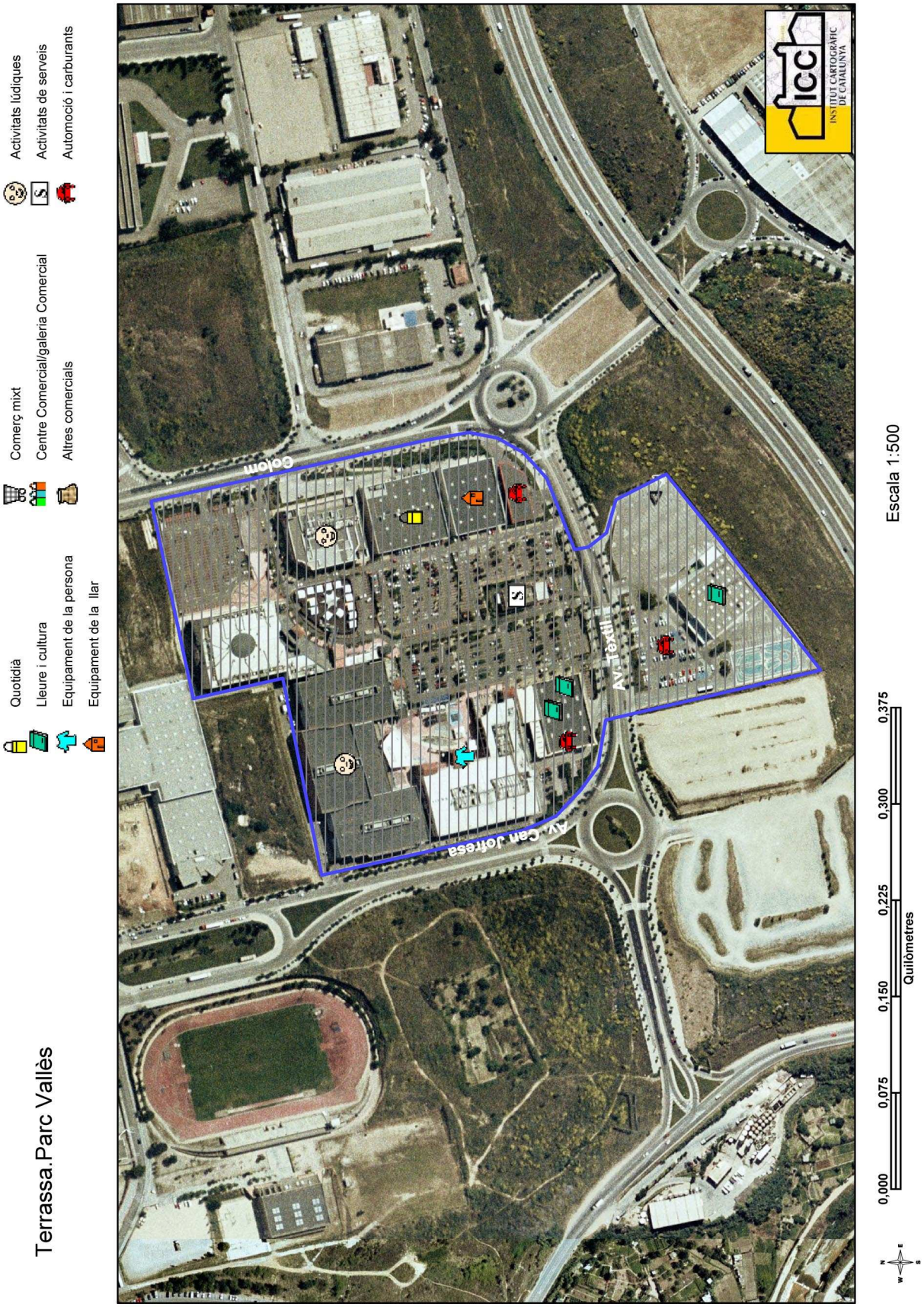
Terrassa.Parc Vallès
Quotidià
Lleure i cultura
Equipament de la persona
Equipament de la llar
Comerç mixt
Centre Comercial/galeria Comercial
Altres comercials
Activitats lúdiques
Activitats de serveis
Automoció i carburants
Goiom
Av. Can Jofresa
Av. Tèxtil
ICC
INSTITUT CARTOGRÀFIC DE CATALUNYA
Escala 1:500
0,000
0,075
0,150
0,225
0,300
0,375
Quilòmetres

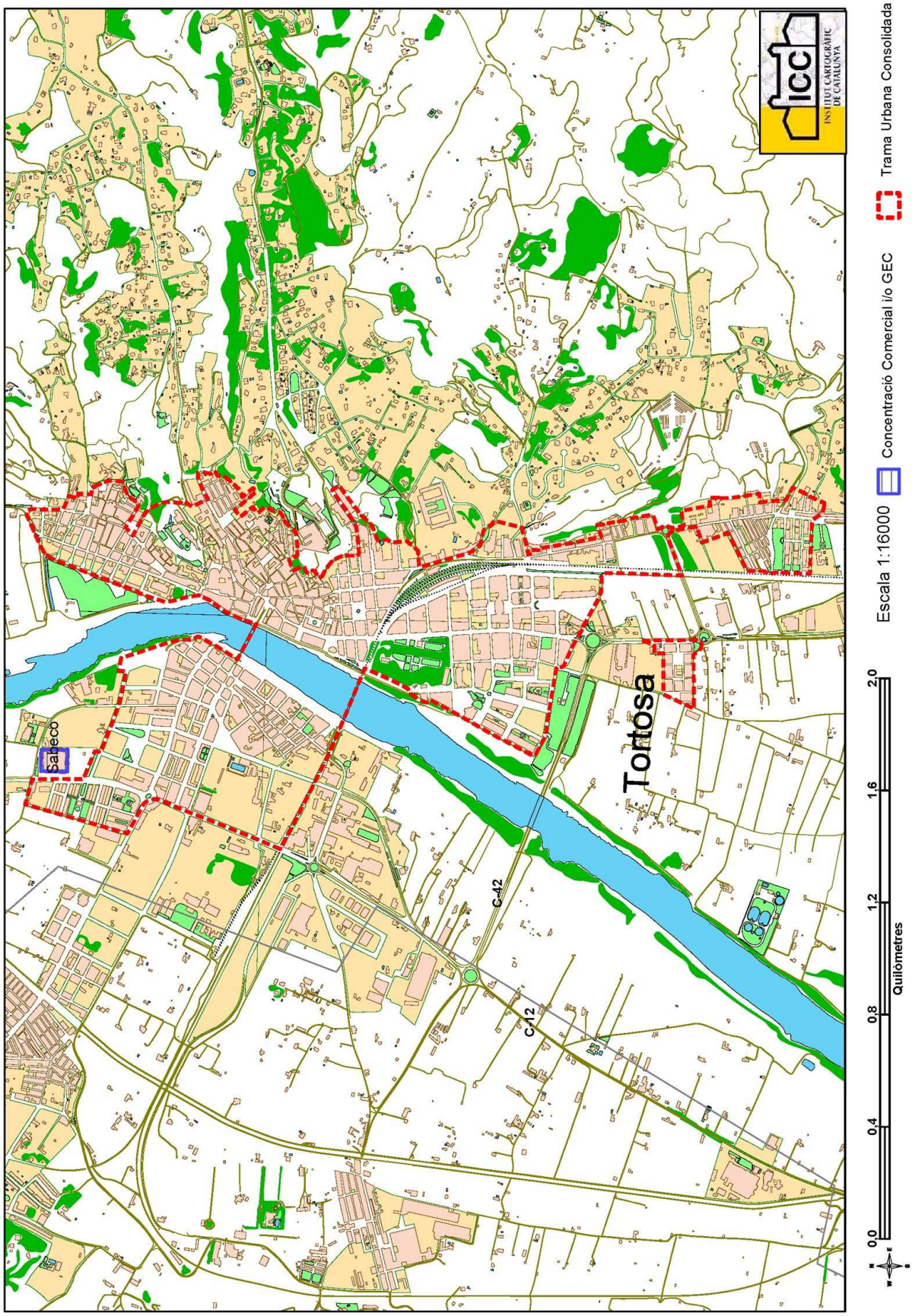
Tortosa
Sabeco
C-12
C-42
ICC
INSTITUT CARTOGRÀFIC DE CATALUNYA
Escala 1:16000
Concentració Comercial i/o GEC
Trama Urbana Consolidada
0,0
0,4
0,8
1,2
1,6
2,0
Quilòmetres

Tremp
C-13
icc
INSTITUT CARTOGRÀFIC DE CATALUNYA
Escala 1:8500
Concentració Comercial i/o GEC
Trama Urbana Consolidada
0.0
0.2
0.4
0.6
0.8
1.0
Quilòmetres

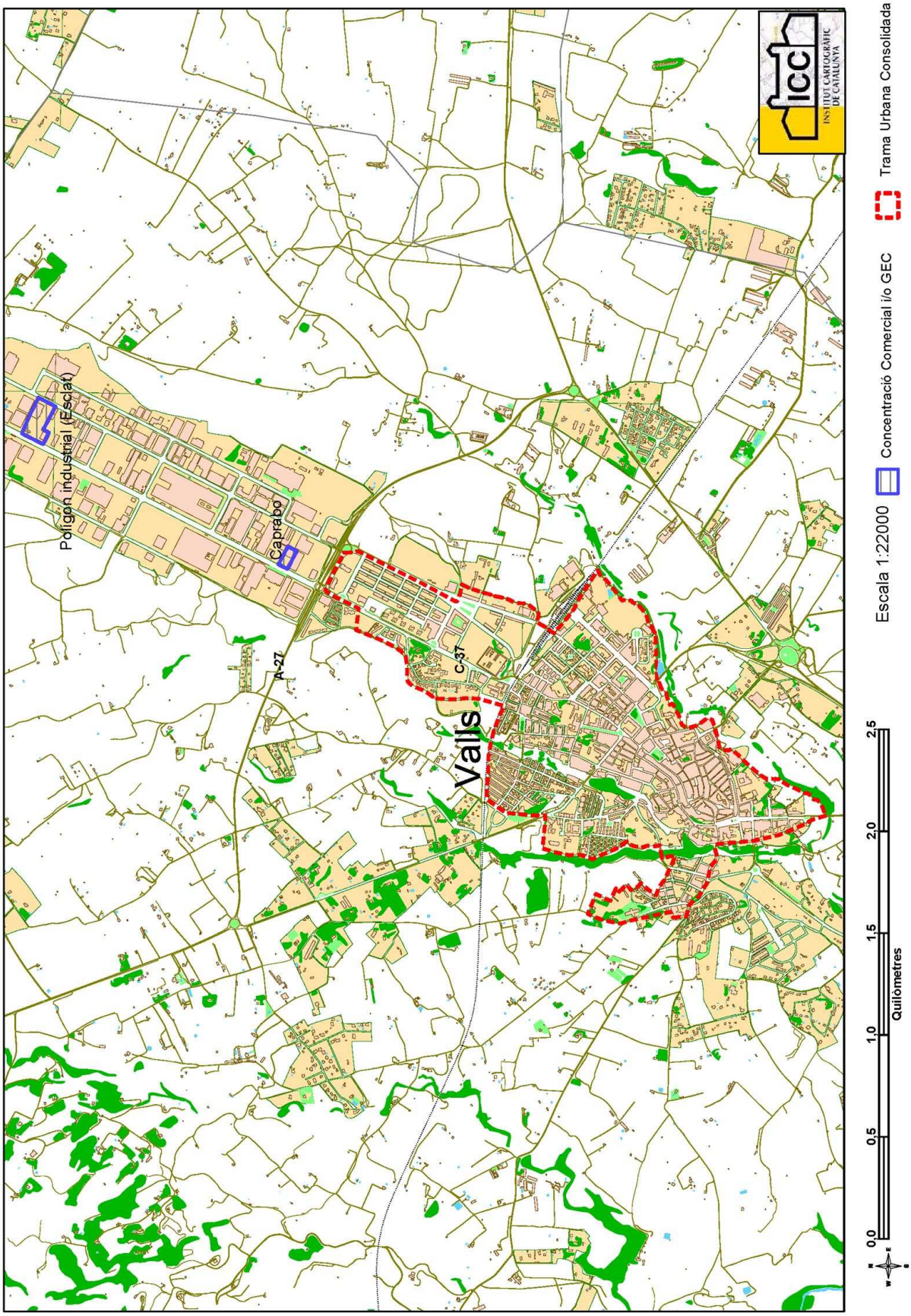
Polígon industrial (Escat)
Caprabo
A-27
C-37
Valls
ICC
INSTITUT CARTOGRÀFIC DE CATALUNYA
Escala 1:22000
Concentració Comercial i/o GEC
Trama Urbana Consolidada
0,0
0,5
1,0
1,5
2,0
2,5
Quilòmetres

Valls.Esclat
Quotidià
Lleure i cultura
Equipament de la persona
Equipament de la llar
Comerç mixt
Centre Comercial/galeria Comercial
Altres comercials
Activitats lúdiques
Activitats de serveis
Automoció i carburants
C-37
Artesans
ICC
INSTITUT CARTOGRÀFIC DE CATALUNYA
Escala 1:500
0,00
0,03
0,06
0,09
0,12
0,15
Quilòmetres

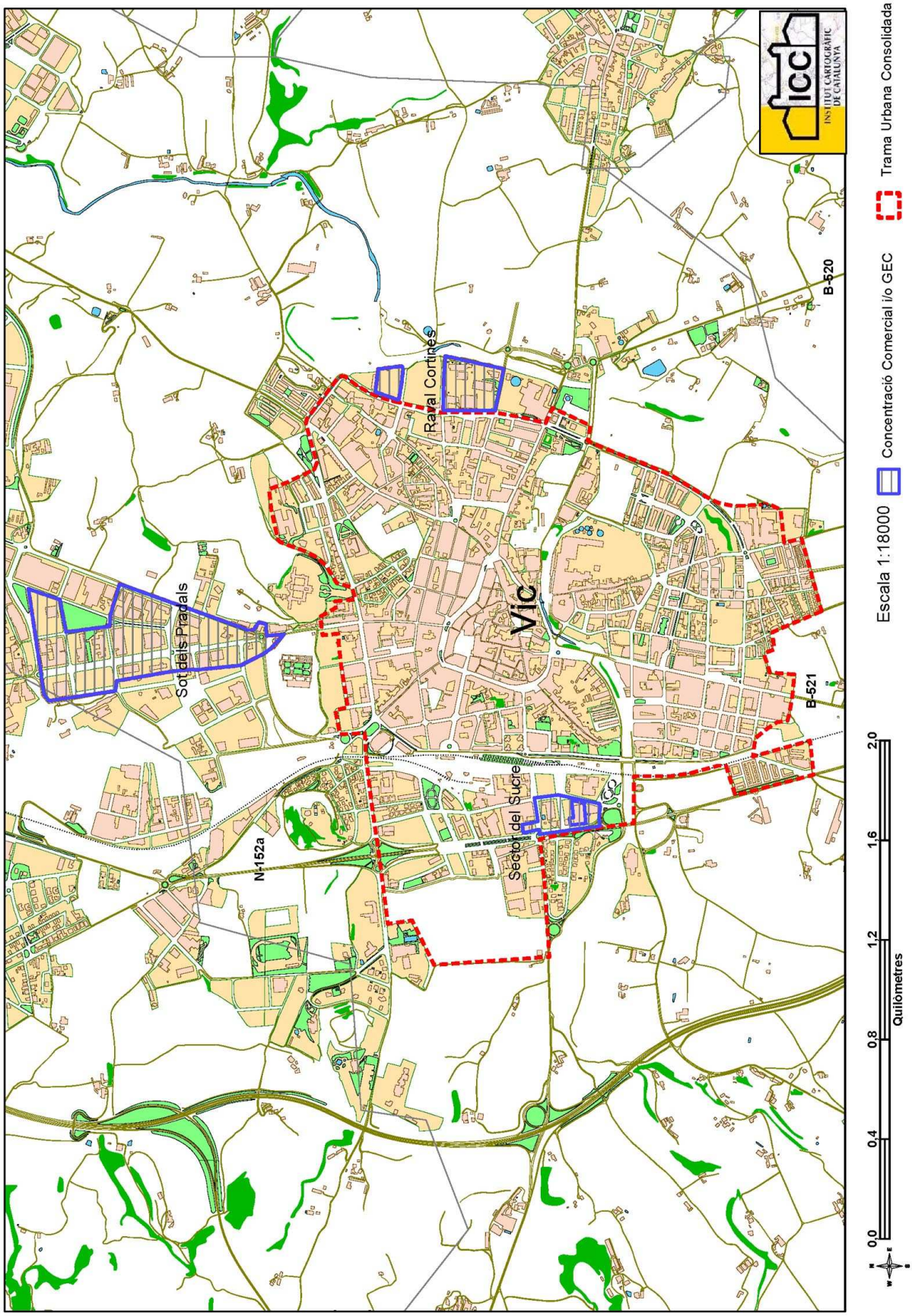
Sot dels Pradals
N-152a
Sector del Sucre
Vic
Rasal Cortines
B-521
B-520
ICC
INSTITUT CARTOGRÀFIC DE CATALUNYA
Escala 1:18000
Concentració Comercial i/o GEC
Trama Urbana Consolidada
0,0
0,4
0,8
1,2
1,6
2,0
Quilòmetres

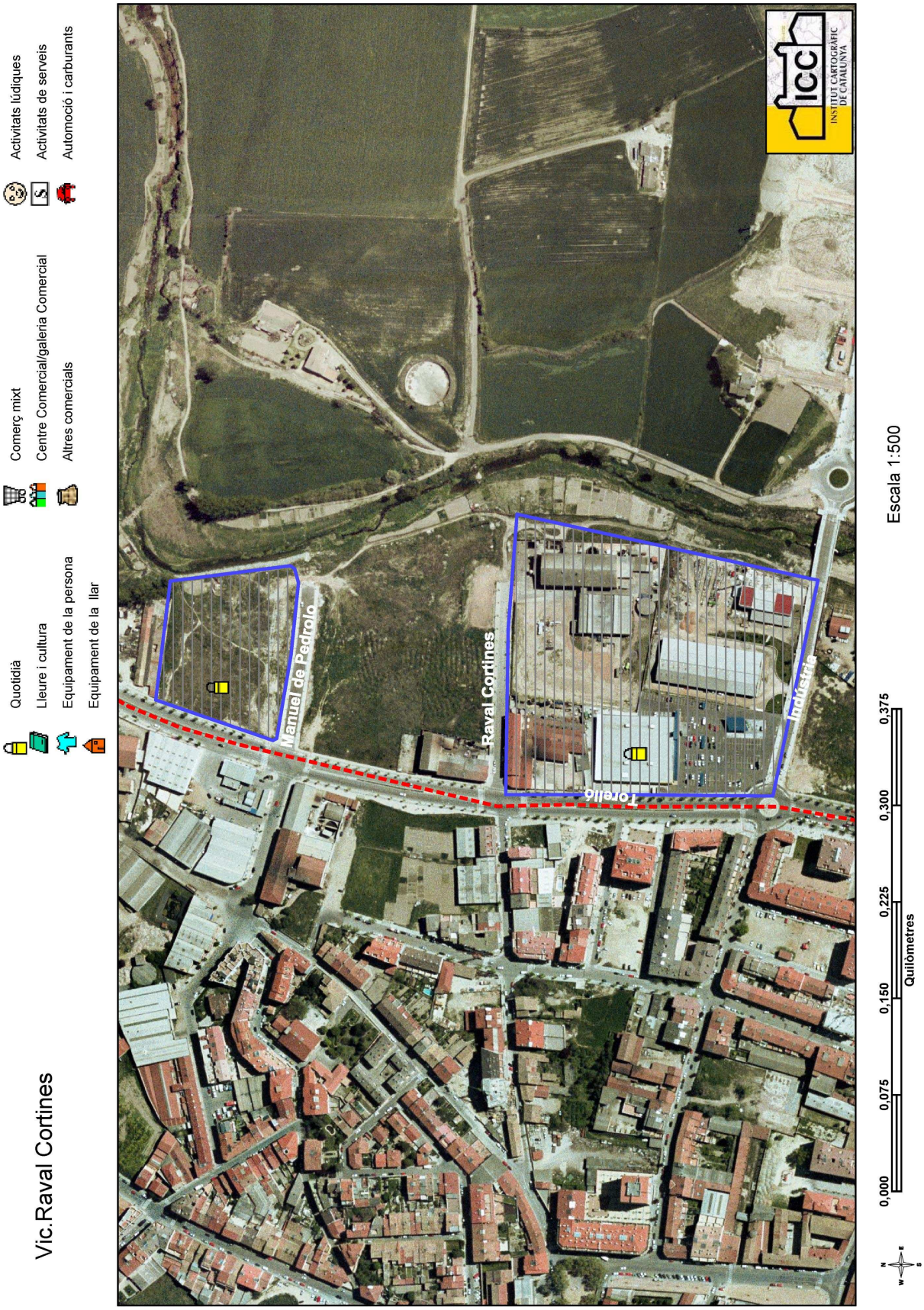
Vic.Raval Cortines
Quotidià
Lleure i cultura
Equipament de la persona
Equipament de la llar
Comerç mixt
Centre Comercial/galeria Comercial
Altres comercials
Activitats lúdiques
Activitats de serveis
Automoció i carburants
Manuel de Pedrolo
Raval Cortines
Torelló
Indústria
icc
INSTITUT CARTOGRÀFIC DE CATALUNYA
Escala 1:500
0,000
0,075
0,150
0,225
0,300
0,375
Quilòmetres

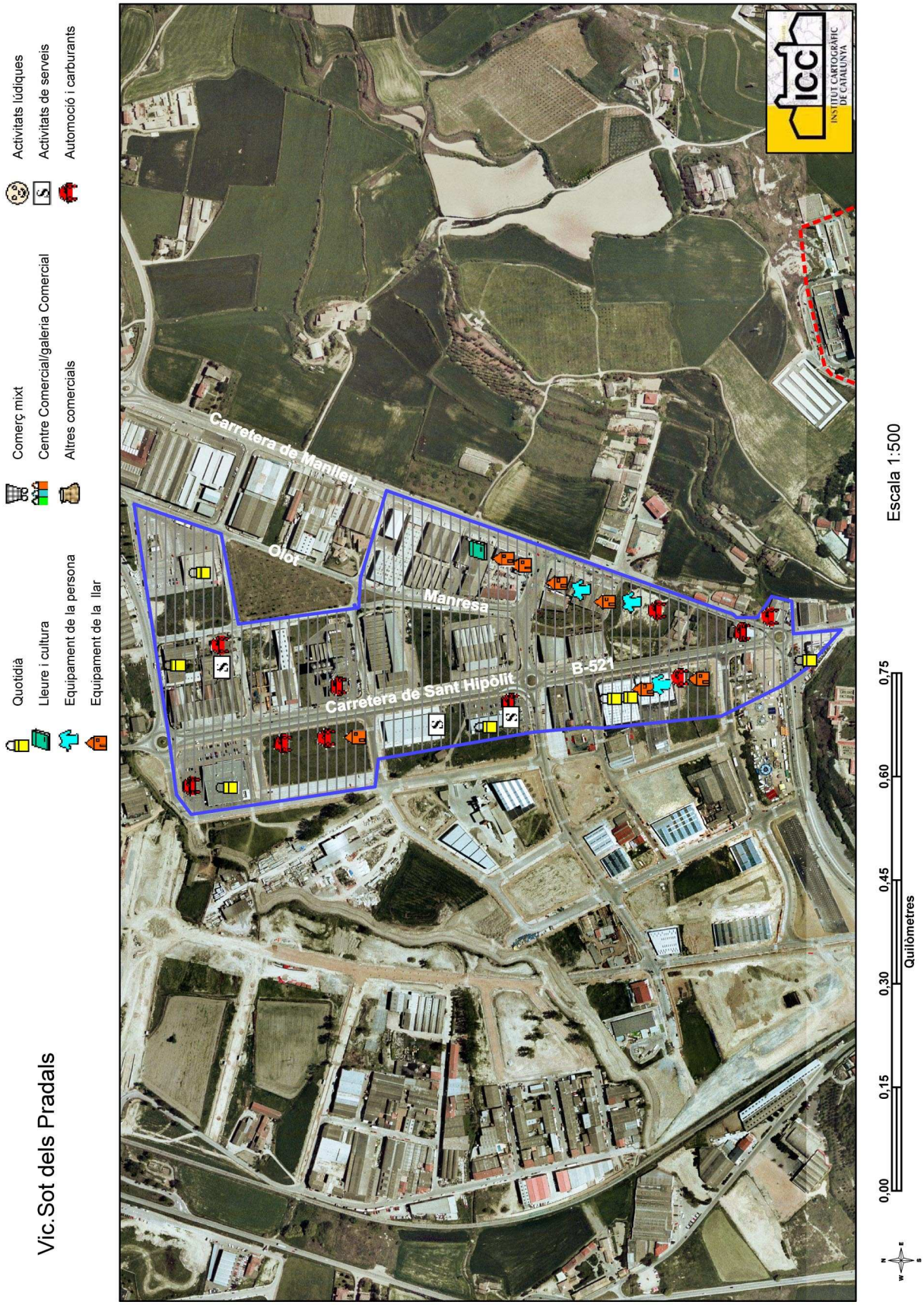
Vic.Sot dels Pradals
Quotidià
Lleure i cultura
Equipament de la persona
Equipament de la llar
Comerç mixt
Centre Comercial/galeria Comercial
Altres comercials
Activitats lúdiques
Activitats de serveis
Automoció i carburants
Carretera de Manlleu
Olot
Manresa
Carretera de Sant Hipòlit
B-521
ICC
INSTITUT CARTOGRÀFIC DE CATALUNYA
Escala 1:500
0,00
0,15
0,30
0,45
0,60
0,75
Quilòmetres

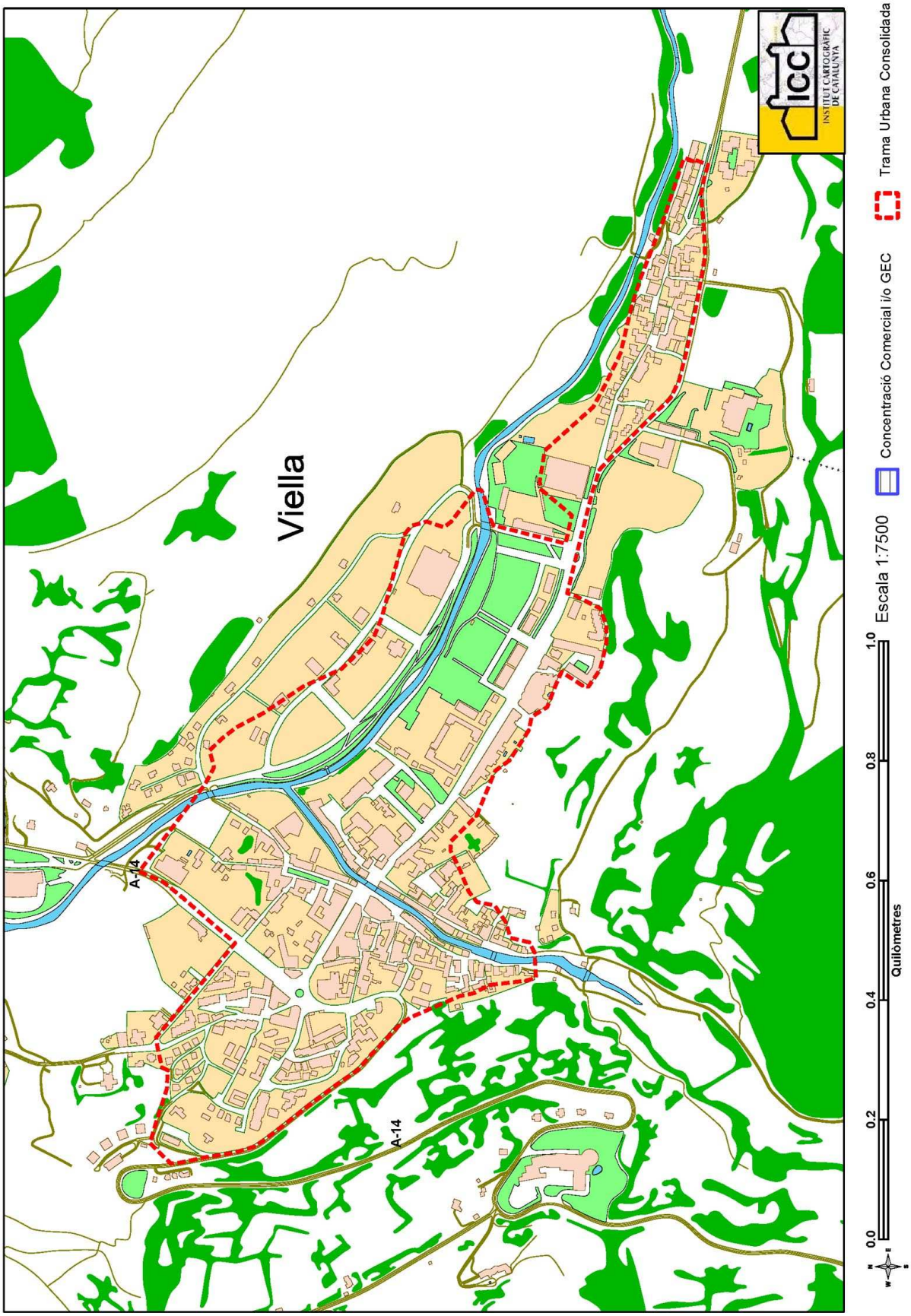
Viella
A-14
A-14
ICC
INSTITUT CARTOGRÀFIC DE CATALUNYA
0.0
0.2
0.4
0.6
0.8
1.0
Quilòmetres
Escala 1:7500
Concentració Comercial i/o GEC
Trama Urbana Consolidada

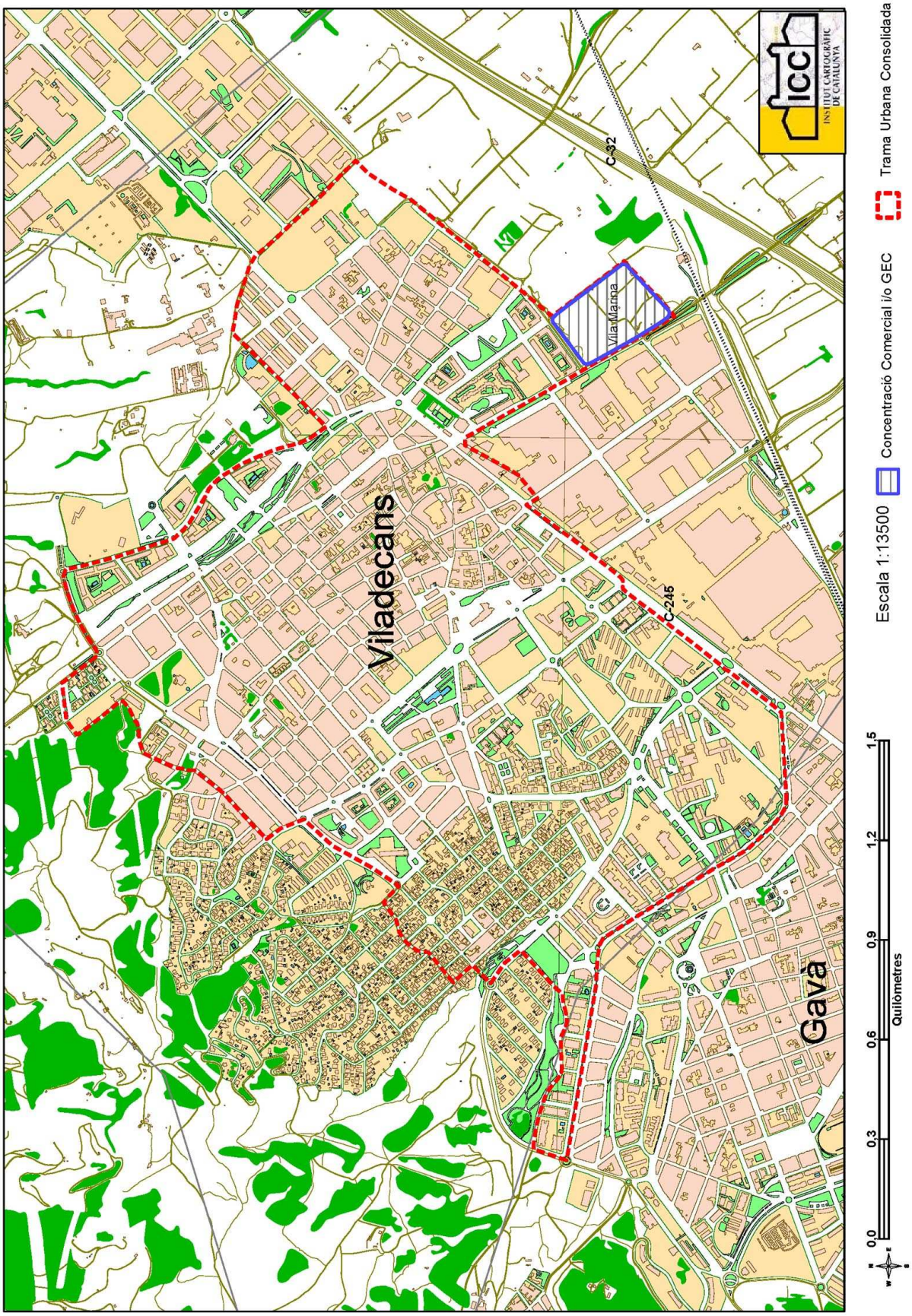
Vilademans
Gavà
Vila Marina
C-32
C-245
ICC
INSTITUT CARTOGRÀFIC DE CATALUNYA
Escala 1:13500
Concentració Comercial i/o GEC
Trama Urbana Consolidada
0,0
0,3
0,6
0,9
1,2
1,5
Quilòmetres

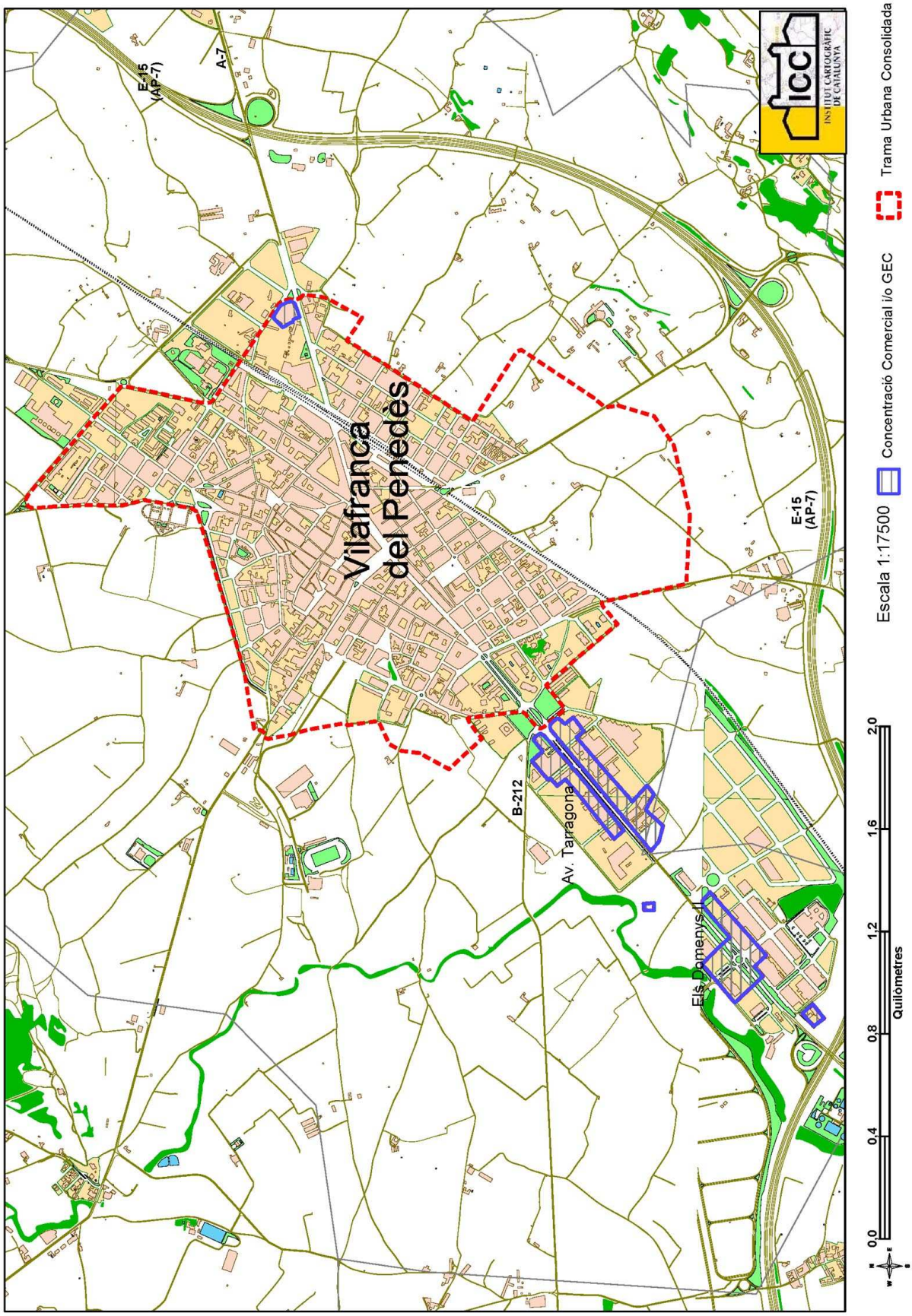
Vilafranca del Penedès
E-15 (AP-7)
A-7
B-212
Av. Tarragona
Els Domenys
ICC
INSTITUT CARTOGRÀFIC DE CATALUNYA
Escala 1:17500
Concentració Comercial i/o GEC
Trama Urbana Consolidada
0,0
0,4
0,8
1,2
1,6
2,0
Quilòmetres

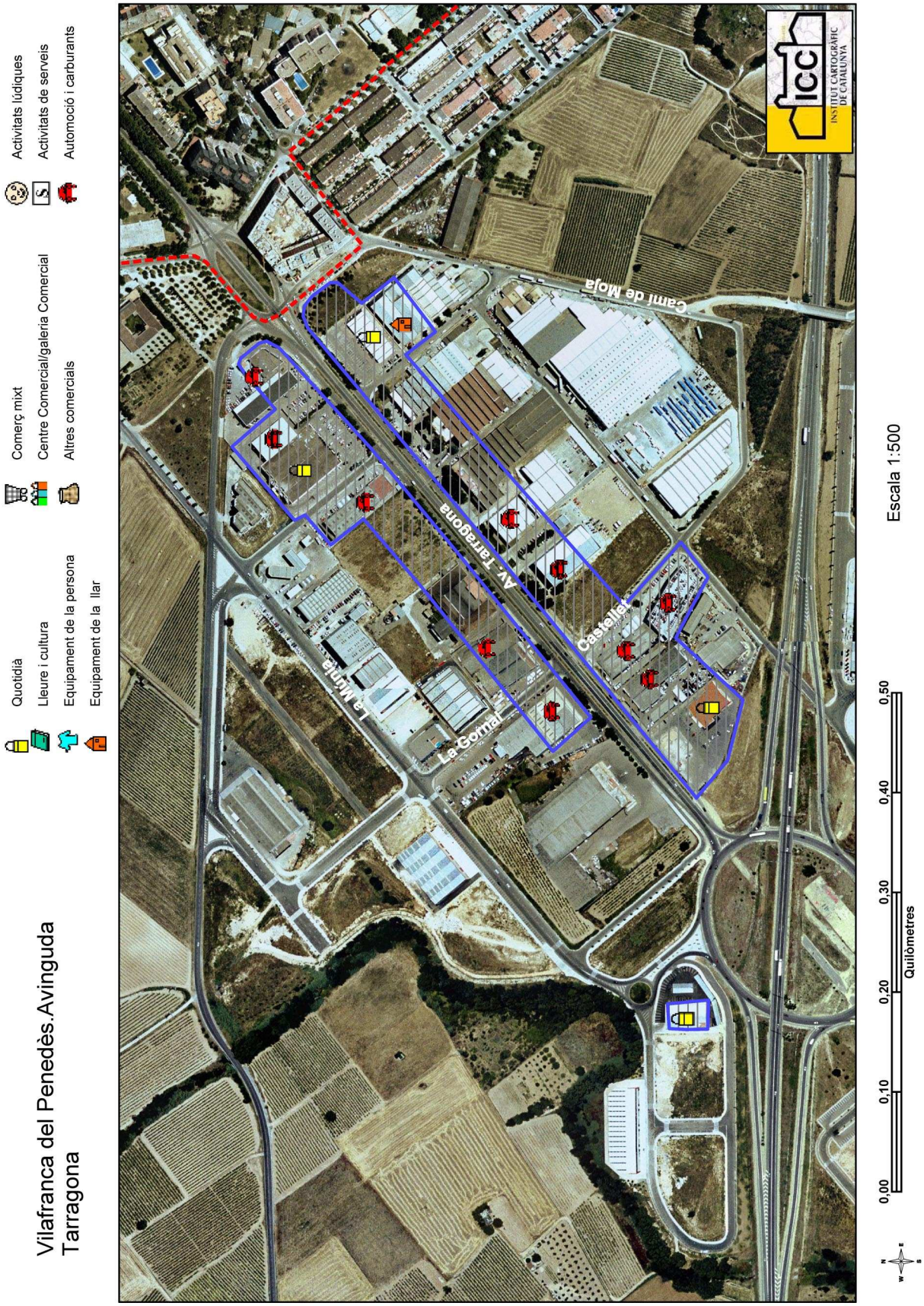
Vilafranca del Penedès.Avinguda
Tarragona
Quotidià
Lleure i cultura
Equipament de la persona
Equipament de la llar
Comerç mixt
Centre Comercial/galeria Comercial
Altres comercials
Activitats lúdiques
Activitats de serveis
Automoció i carburants
La Mirla
La Gomar
Av. Tarragona
Castellet
Camí de Mola
ICC
INSTITUT CARTOGRÀFIC DE CATALUNYA
Escala 1:500
0,00
0,10
0,20
0,30
0,40
0,50
Quilòmetres

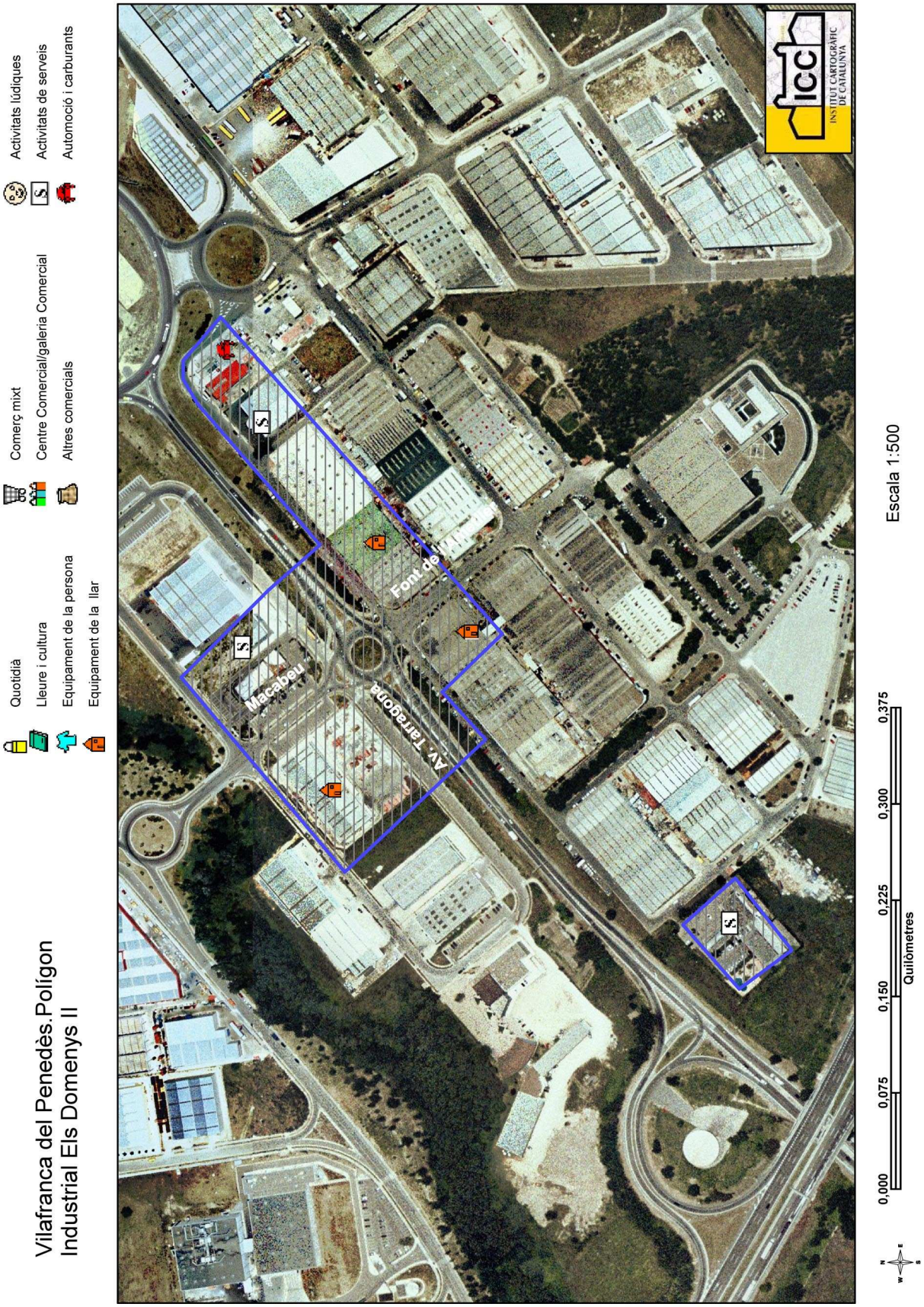
Vilafranca del Penedès.Polígon
Industrial Els Domenys II
Quotidià
Lleure i cultura
Equipament de la persona
Equipament de la llar
Comerç mixt
Centre Comercial/galeria Comercial
Altres comercials
Activitats lúdiques
Activitats de serveis
Automoció i carburants
Macabeu
Font de
Av. Tarragona
ICC
INSTITUT CARTOGRÀFIC DE CATALUNYA
Escala 1:500
0,000
0,075
0,150
0,225
0,300
0,375
Quilòmetres

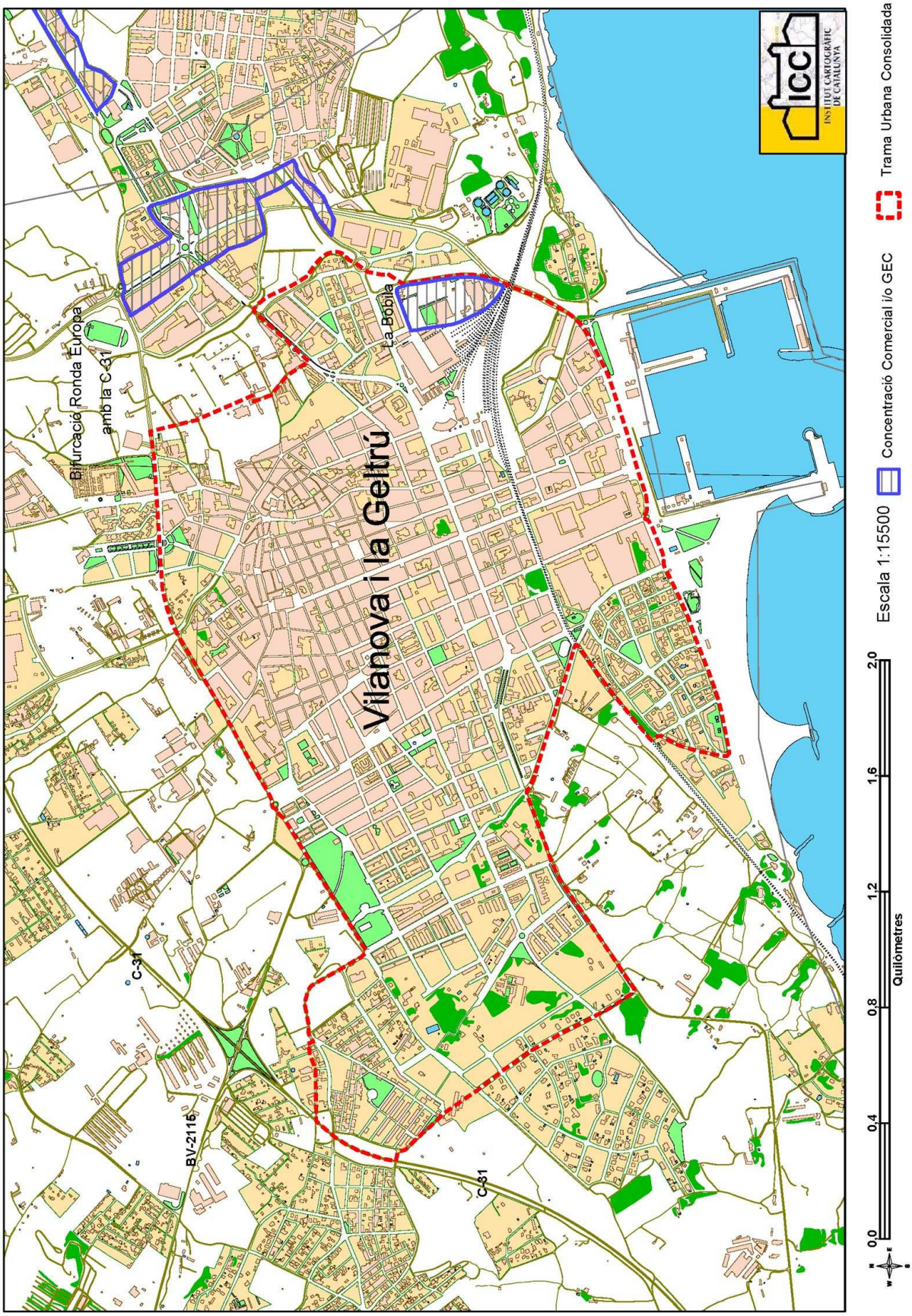
Vilanova i la Geltrú
Bifurcació Ronda Europa
amb la C-31
La Bobila
C-31
BV-2116
C-31
icc
INSTITUT CARTOGRÀFIC DE CATALUNYA
Escala 1:15500
Concentració Comercial i/o GEC
Trama Urbana Consolidada
0,0
0,4
0,8
1,2
1,6
2,0
Quilòmetres

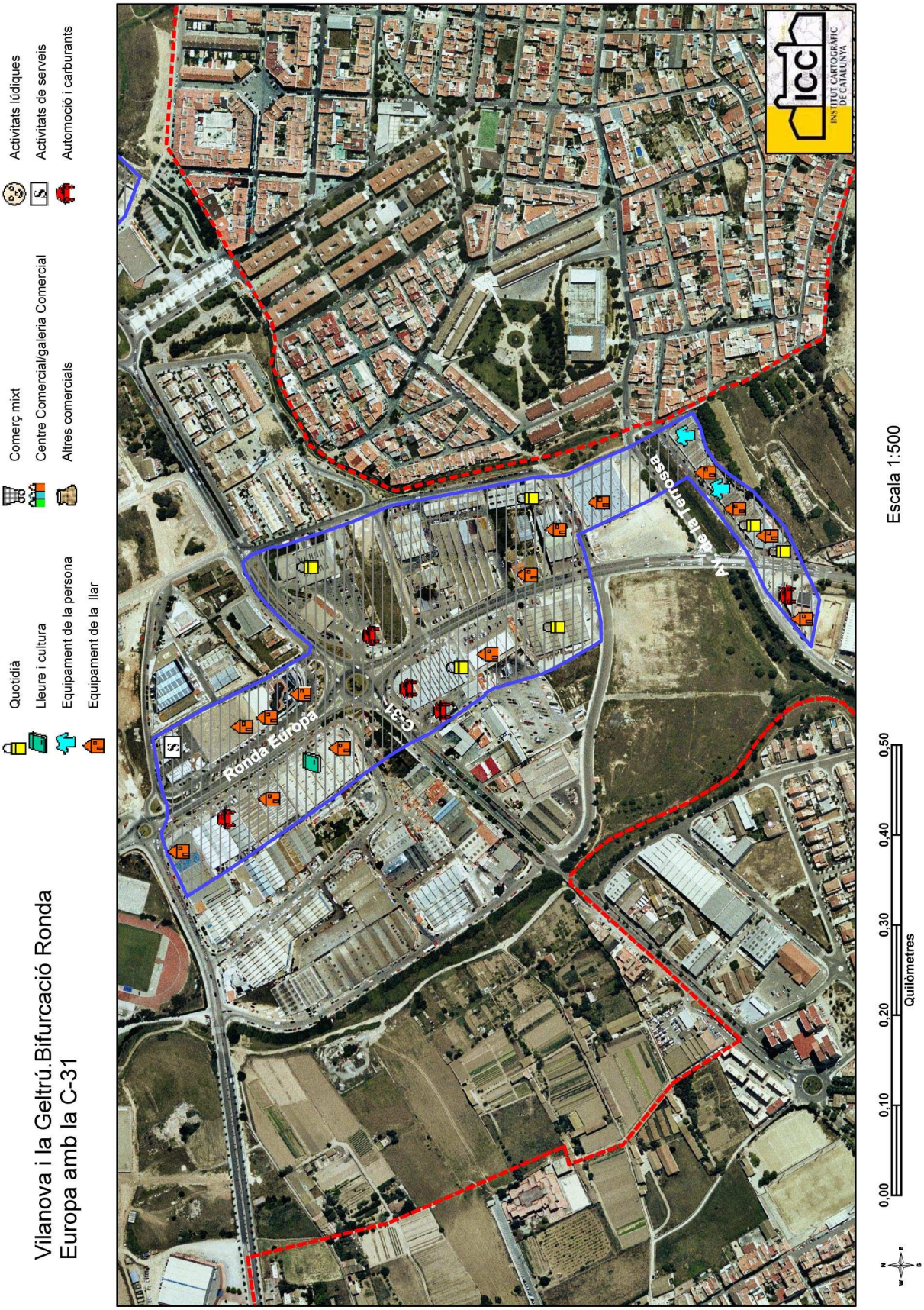
Vilanova i la Geltrú.Bifurcació Ronda Europa amb la C-31
Quotidià
Lleure i cultura
Equipament de la persona
Equipament de la llar
Comerç mixt
Centre Comercial/galeria Comercial
Altres comercials
Activitats lúdiques
Activitats de serveis
Automoció i carburants
Ronda Europa
C-31
Alt de la Terrossa
ICC
INSTITUT CARTOGRÀFIC DE CATALUNYA
Escala 1:500
0,00
0,10
0,20
0,30
0,40
0,50
Quilòmetres

ANNEX 4

Relació dels municipis amb trama urbana consolidada que compten amb concentració/concentracions comercial/s

1 Abrera. Centre comercial Montserrat*
2 Alcarràs. Polígon industrial El Revès*
3 Altafulla. N-340 (Caprabo)*
4 Arenys de Mar. Paratge Rial Llarg*
5 Badalona. Montigalà**
6 Banyoles. Avinguda de la Farga i carrer Mata**
7 Berga. Carretera de Sant Fruitós**
8 Blanes. Sector Nord**
9 Cabrera de Mar. Carrefour*
10 Calafell. Mas Mel*
11 Castelldefels. Camí Ral**
12 Castellar del Vallès. Pla de la Bruguera*
13 Cubelles. Polígon Salines*
14 El Masnou. Voramar (Caprabo)*
15 El Prat de Llobregat. Carrefour**
16 El Vendrell. Coma-ruga (Caprabo)**
17 El Vendrell. Carretera de Calafell**
18 Figueres. Vilatenim**
19 Gavà. Sector les Parets. Barnasud**
20 Girona, Sector Avellaneda**
21 Girona, Mas Gri**
22 Golmés. Polígon industrial Gold Parc*
23 Granollers. Residencial Nord**
24 L'Ametlla del Vallès. Centre comercial Sant Jordi*
25 La Roca del Vallès. Polígon Can Massaguer*
26 Les. Polígon Escamunt*
27 Les Franqueses del Vallès. Cruïlla C-352 amb C-251*
28 Les Preses. Carretera C-152 direcció Olot*
29 Lleida. Polígon industrial Creu del Batlle**
30 Manresa. Els Trullols**
31 Martorell. El Congost**
32 Mataró. Mataró Parc (Alcampo)**
33 Olèrdola. Polígon industrial Sant Pere Molanta*
34 Puigcerdà. N-260, km 179,7 (Champion)**
35 Ripollet. Polígon Can Masachs i Cadesbank**
36 Sant Boi de Llobregat. Sector Salines (Alcampo)**
37 Sant Carles de la Ràpita. Sector Vila del Far*
38 Sant Cugat del Vallès. Augusta Park (Eroski)**
39 Sant Feliu de Guíxols. Paratge Bujonis*
40 Sant Fruitós del Bages. Polígon industrial Sant Isidre*
41 Sant Pere de Ribes. Polígon industrial Vilanoveta**
42 Sant Quirze del Vallès. Alcampo*
43 Santa Susanna. La Bòbila. Torrentó de Can Gelat*
44 Sarrià de Ter. Carretera N-II*
45 Sitges. Polígon Mas Alba**
46 Tarragona. Les Gavarres**
47 Tarragona. Carrefour**
48 Terrassa, Les Fonts**
49 Terrassa, Parc Vallès**
50 Valls. Polígon industrial (Esclat)**
51 Vic, Sot dels Pradals**
52 Vic, Raval Cortines**
53 Vilafranca del Penedès, Avinguda Tarragona**
54 Vilafranca del Penedès, Els Domenys II**
55 Vilanova i la Geltrú, Bifurcació Ronda Europa amb la C-5831**
56 Vinyols i els Arcs. Polígon industrial (Esclat)*

* Municipis de menys de 25.000 habitants i no assimilables per raó de fluxos turístics, que no siguin capital de comarca ni estiguin considerats com a turístics.

** Vegeu plànol de la trama urbana consolidada i de la concentració comercial a l'annex 3.

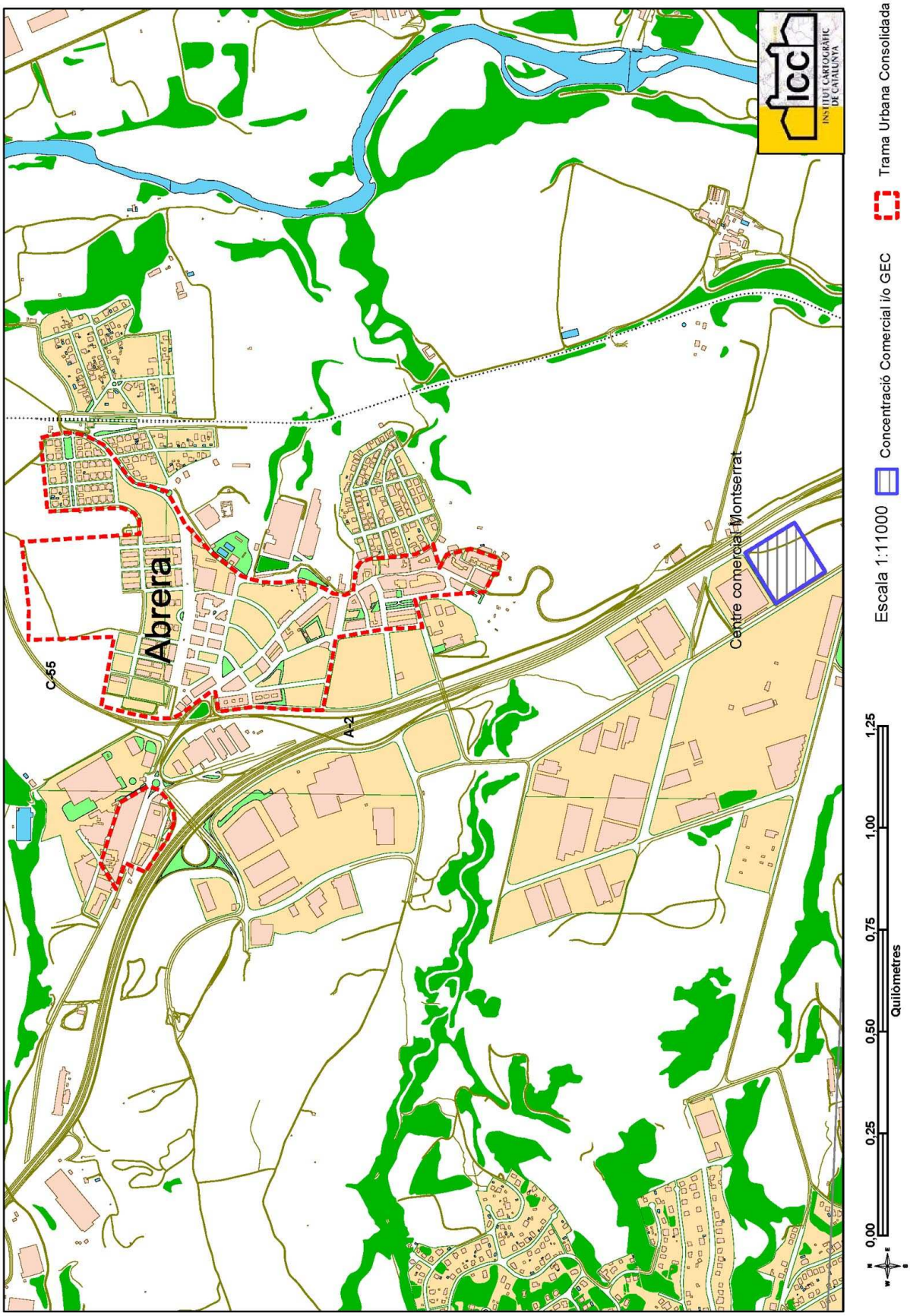
Abrera
C-55
A-2
Centre comercial Montserrat
Escala 1:11000
Concentració Comercial i/o GEC
Trama Urbana Consolidada
0,00
0,25
0,50
0,75
1,00
1,25
Quilòmetres
icc
INSTITUT CARTOGRÀFIC DE CATALUNYA

Abrera.Centre Comercial Montserrat
Quotidià
Lleure i cultura
Equipament de la persona
Equipament de la llar
Comerç mixt
Centre Comercial/galeria Comercial
Altres comercials
Activitats lúdiques
Activitats de serveis
Automoció i carburants
A-2
Hostal del Pi
ICC
INSTITUT CARTOGRÀFIC DE CATALUNYA
Escala 1:500
0,00
0,03
0,06
0,09
0,12
0,15
Quilòmetres

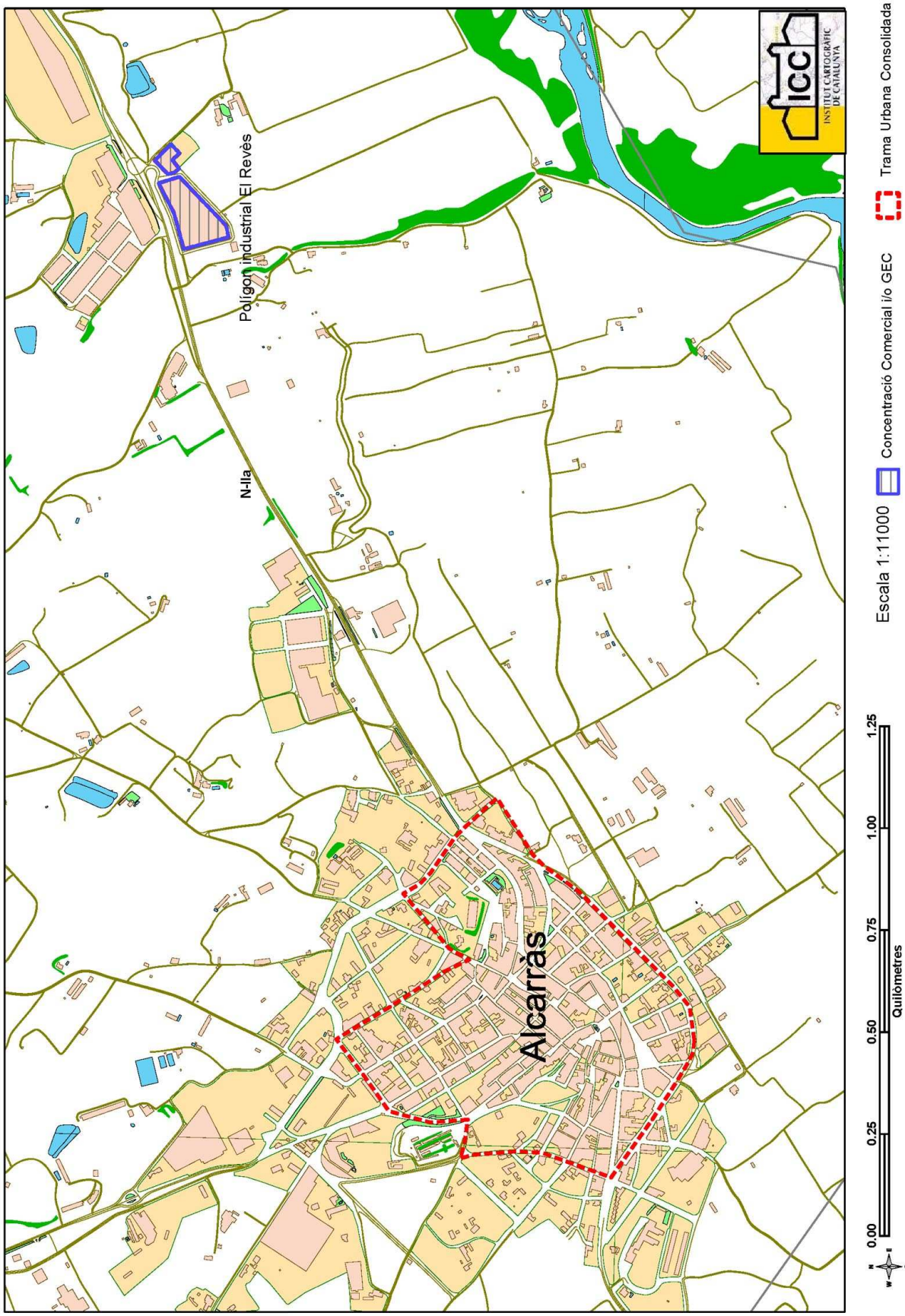
Polígon industrial El Revès
N-IIa
Alcarràs
ICC
INSTITUT CARTOGRÀFIC DE CATALUNYA
Escala 1:11000
Concentració Comercial i/o GEC
Trama Urbana Consolidada
0.00
0.25
0.50
0.75
1.00
1.25
Quilòmetres

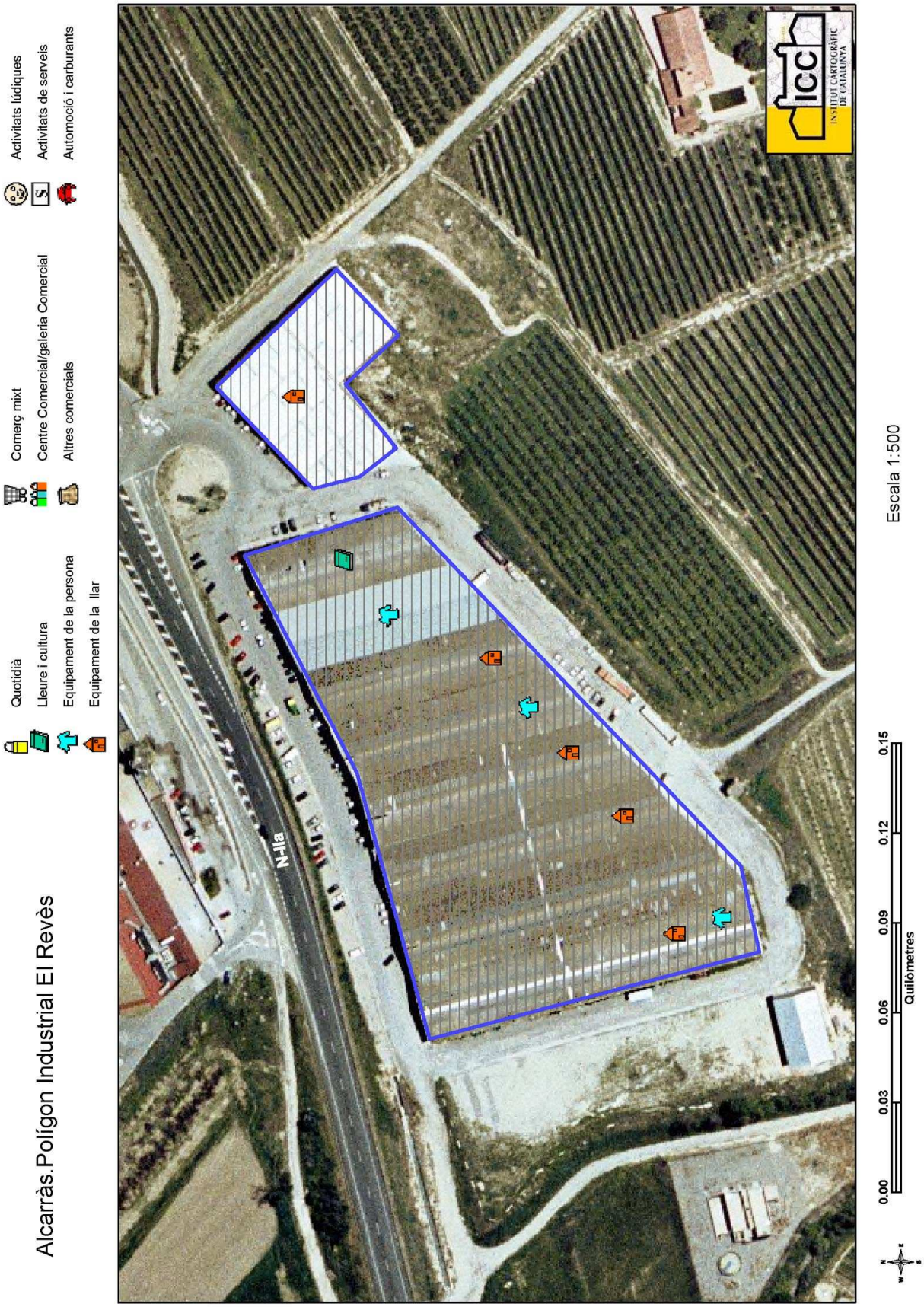
Alcarràs.Polígon Industrial El Revès
Quotidià
Lleure i cultura
Equipament de la persona
Equipament de la llar
Comerç mixt
Centre Comercial/galeria Comercial
Altres comercials
Activitats lúdiques
Activitats de serveis
Automoció i carburants
N-IIa
ICC
INSTITUT CARTOGRÀFIC DE CATALUNYA
Escala 1:500
0.00
0.03
0.06
0.09
0.12
0.15
Quilòmetres

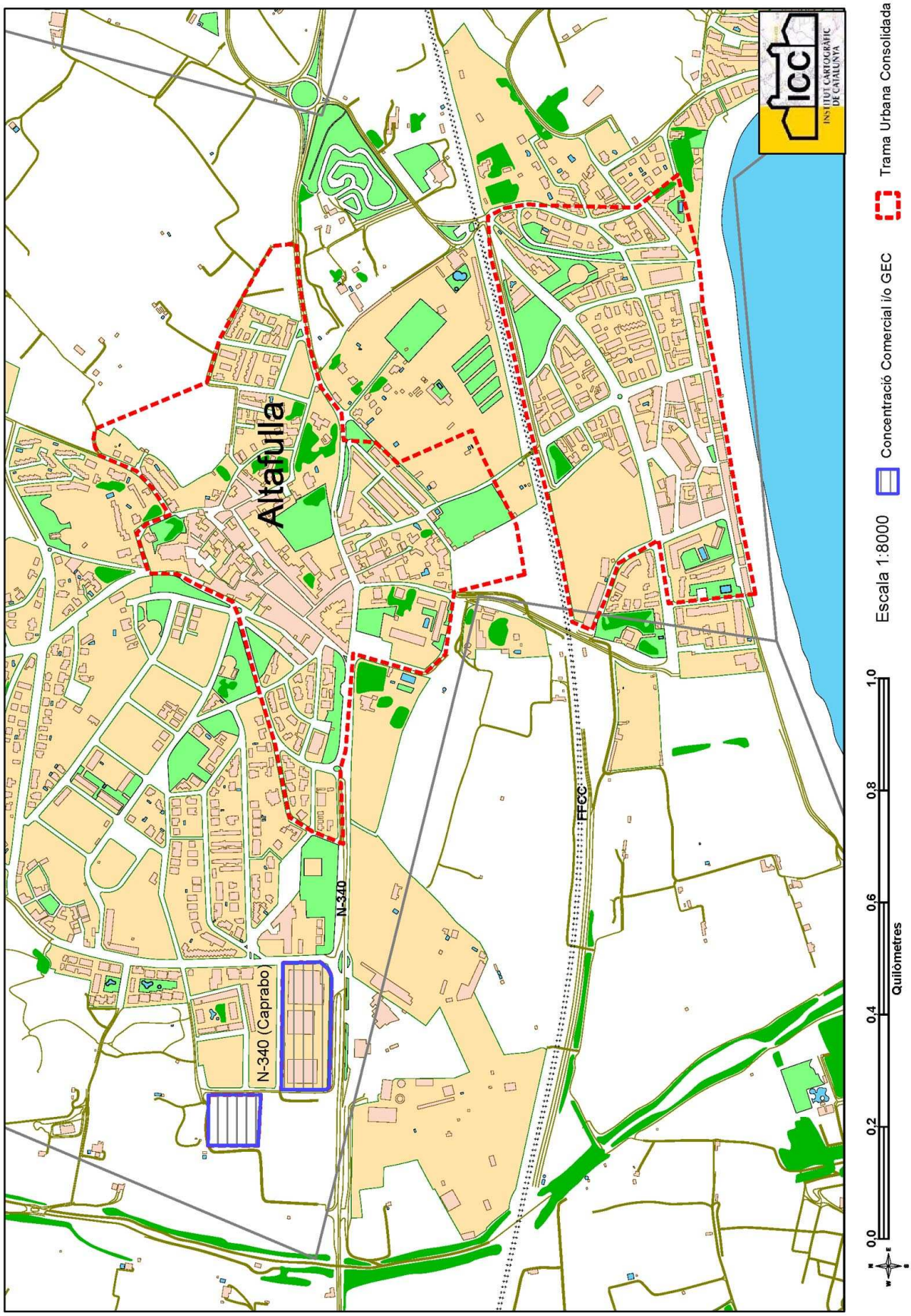
Altafulla
N-340
N-340 (Caprabo)
FFCC
INSTITUT CARTOGRÀFIC DE CATALUNYA
Escala 1:8000
Quilòmetres
0,0
0,2
0,4
0,6
0,8
1,0
Concentració Comercial i/o GEC
Trama Urbana Consolidada

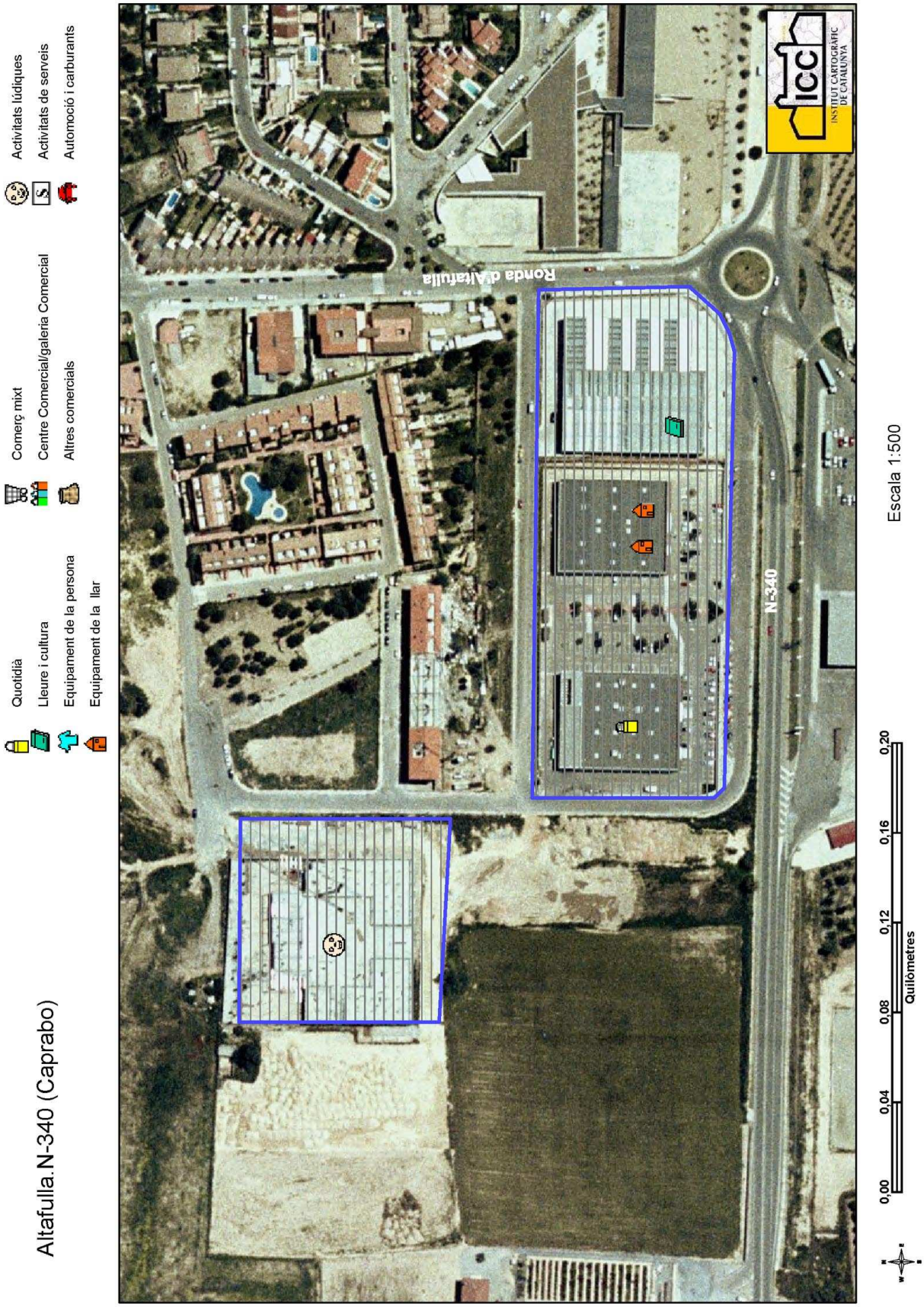
Altafulla.N-340 (Caprabo)
Quotidià
Lleure i cultura
Equipament de la persona
Equipament de la llar
Comerç mixt
Centre Comercial/galeria Comercial
Altres comercials
Activitats lúdiques
Activitats de serveis
Automoció i carburants
Ronda d'Altafulla
N-340
ICC
INSTITUT CARTOGRÀFIC DE CATALUNYA
Escala 1:500
0,00
0,04
0,08
0,12
0,16
0,20
Quilòmetres

Arenys de Mar
Paratge Rial Llarg
C-32
ICC
INSTITUT CARTOGRÀFIC DE CATALUNYA
Escala 1:10000
Concentració Comercial i/o GEC
Trama Urbana Consolidada
0,00
0,25
0,50
0,75
1,00
1,25
Quilòmetres

Arenys de Mar.Paratge Rial Llarg
Quotidià
Lleure i cultura
Equipament de la persona
Equipament de la llar
Comerç mixt
Centre Comercial/galeria Comercial
Altres comercials
Activitats lúdiques
Activitats de serveis
Automoció i carburants
A-2
ICC
INSTITUT CARTOGRÀFIC DE CATALUNYA
Escala 1:500
0,00
0,03
0,06
0,09
0,12
0,15
Quilòmetres

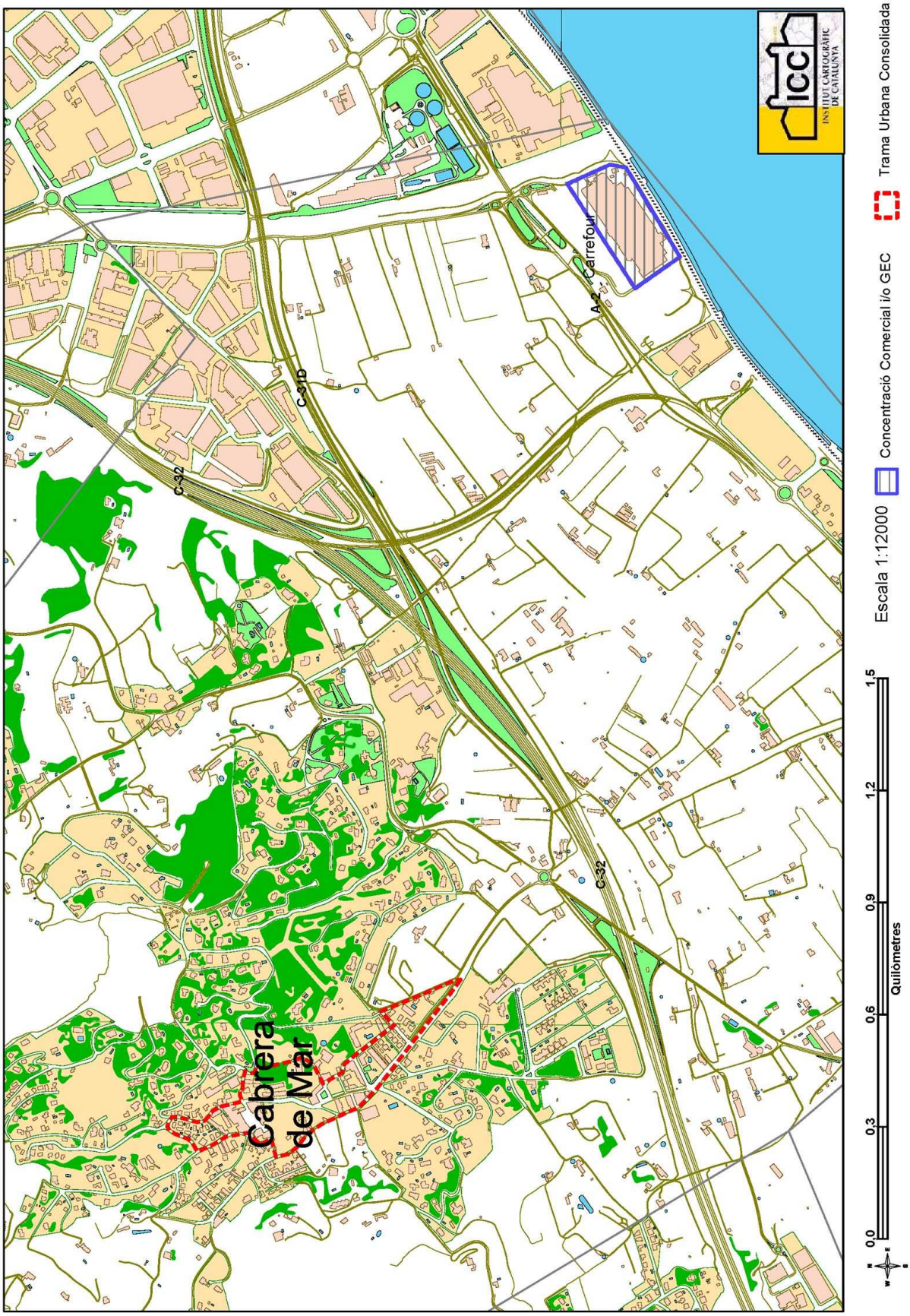
Cabrera de Mar
C-32
C-31D
A-2
Carrefour
C-32
icc
INSTITUT CARTOGRÀFIC DE CATALUNYA
Escala 1:12000
Concentració Comercial i/o GEC
Trama Urbana Consolidada
0,0
0,3
0,6
0,9
1,2
1,5
Quilòmetres

Cabrera de Mar.Carrefour
Quotidià
Lleure i cultura
Equipament de la persona
Equipament de la llar
Comerç mixt
Centre Comercial/galeria Comercial
Altres comercials
Activitats lúdiques
Activitats de serveis
Automoció i carburants
N-II
ICC
INSTITUT CARTOGRÀFIC DE CATALUNYA
Escala 1:500
0,00
0,04
0,08
0,12
0,16
0,20
Quilòmetres

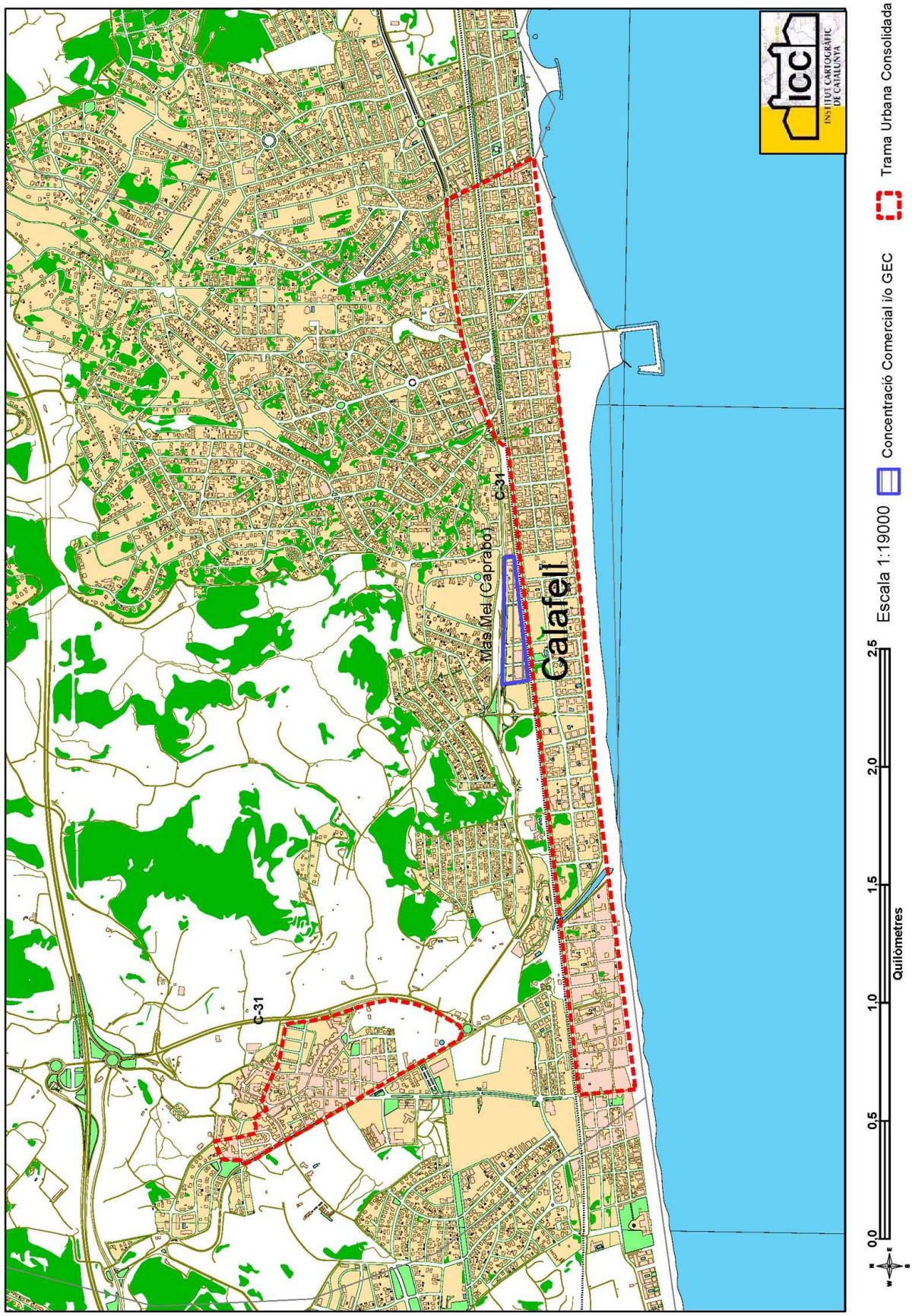
Calafell
Mas Mel (Capraboi)
C-31
C-31
ICC
INSTITUT CARTOGRÀFIC DE CATALUNYA
0,0
0,5
1,0
1,5
2,0
2,5
Quilòmetres
Escala 1:19000
Concentració Comercial i/o GEC
Trama Urbana Consolidada

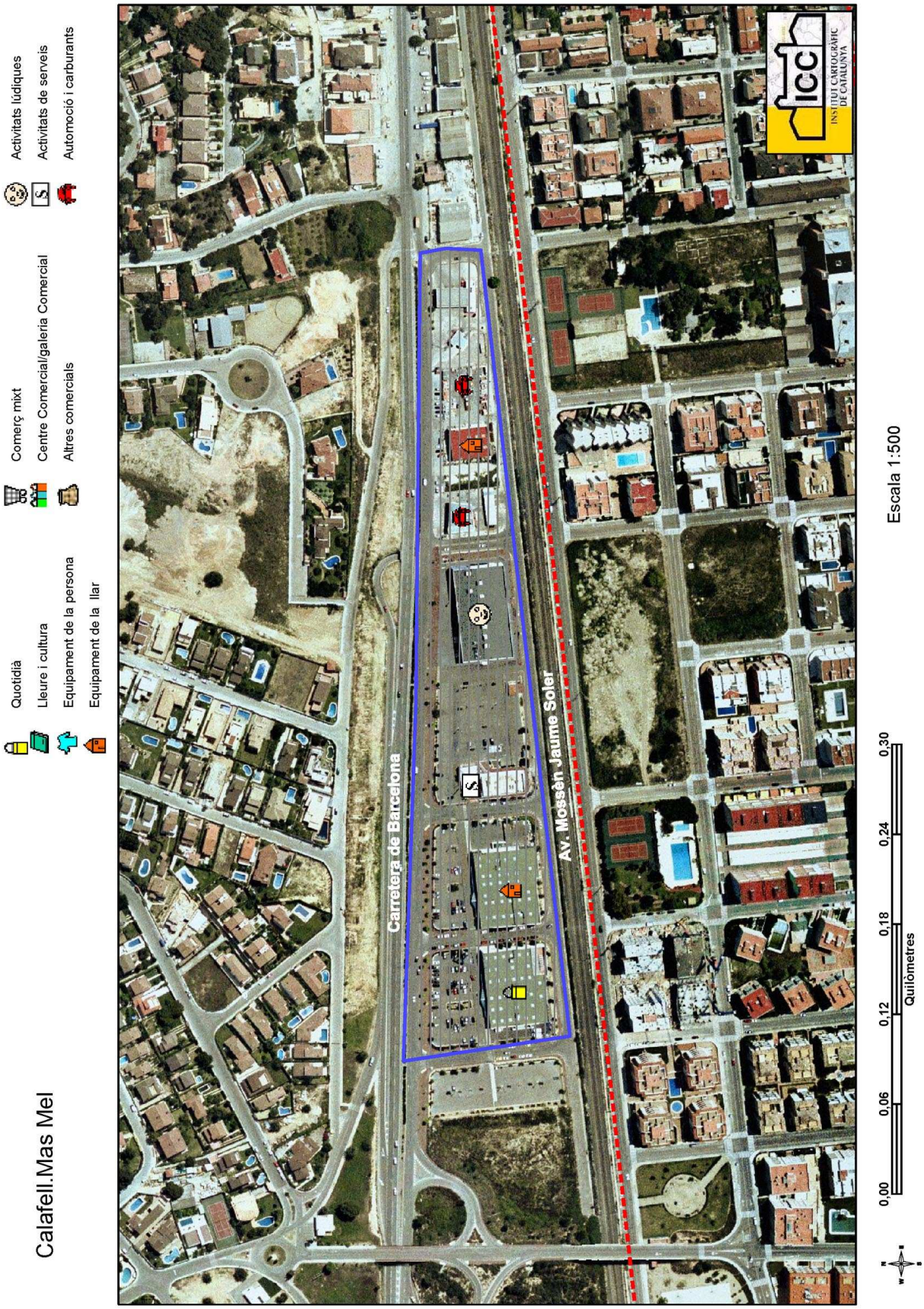
Calafell.Mas Mel
Quotidià
Lleure i cultura
Equipament de la persona
Equipament de la llar
Comerç mixt
Centre Comercial/galeria Comercial
Altres comercials
Activitats lúdiques
Activitats de serveis
Automoció i carburants
Carretera de Barcelona
Av. Mossèn Jaume Soler
ICC
INSTITUT CARTOGRÀFIC DE CATALUNYA
Escala 1:500
0,00
0,06
0,12
0,18
0,24
0,30
Quilòmetres

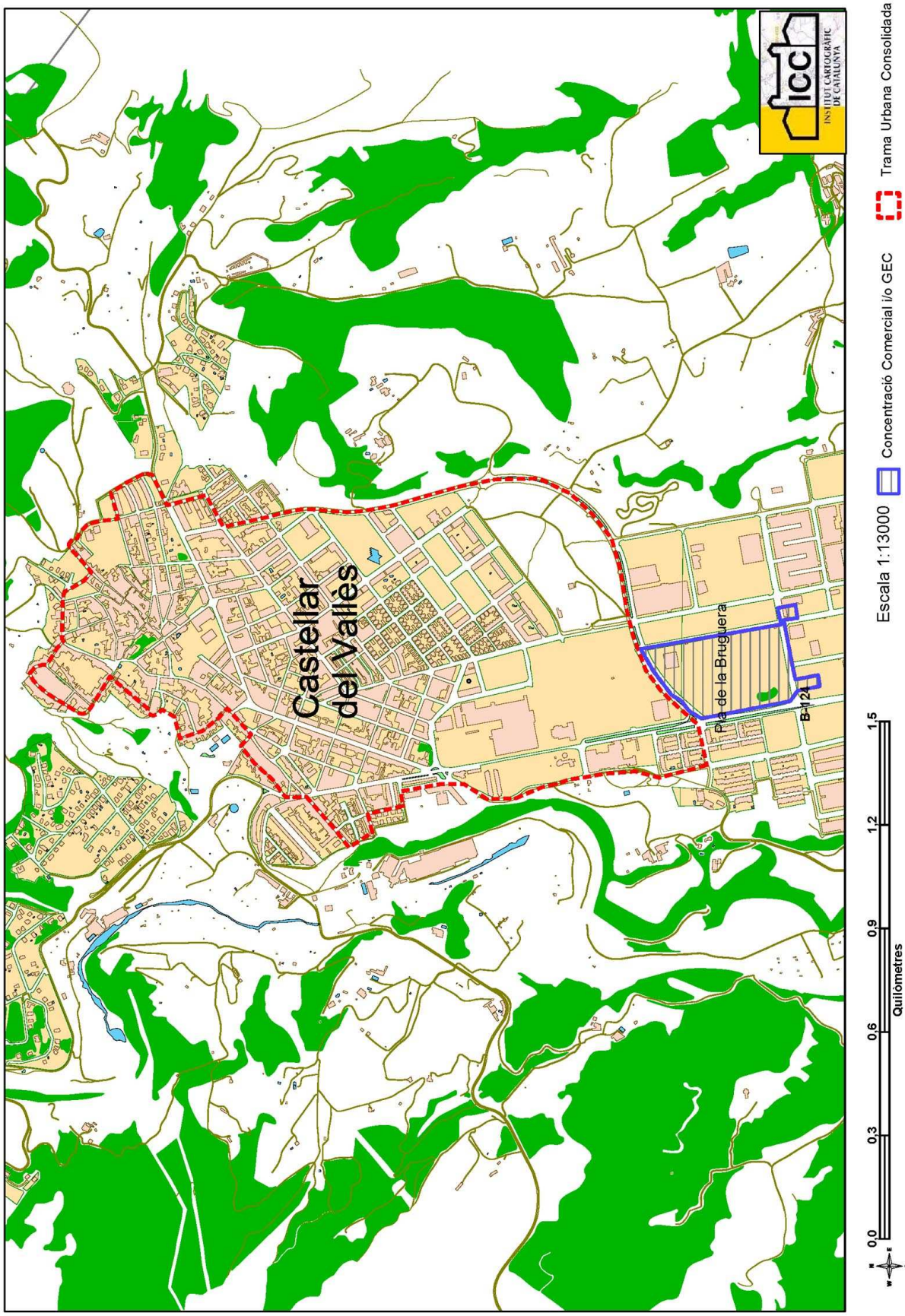
Castellar del Vallès
Pla de la Bruguera
B-124
0,0
0,3
0,6
0,9
1,2
1,5
Quilòmetres
Escala 1:13000
Concentració Comercial i/o GEC
Trama Urbana Consolidada
ICC
INSTITUT CARTOGRÀFIC DE CATALUNYA

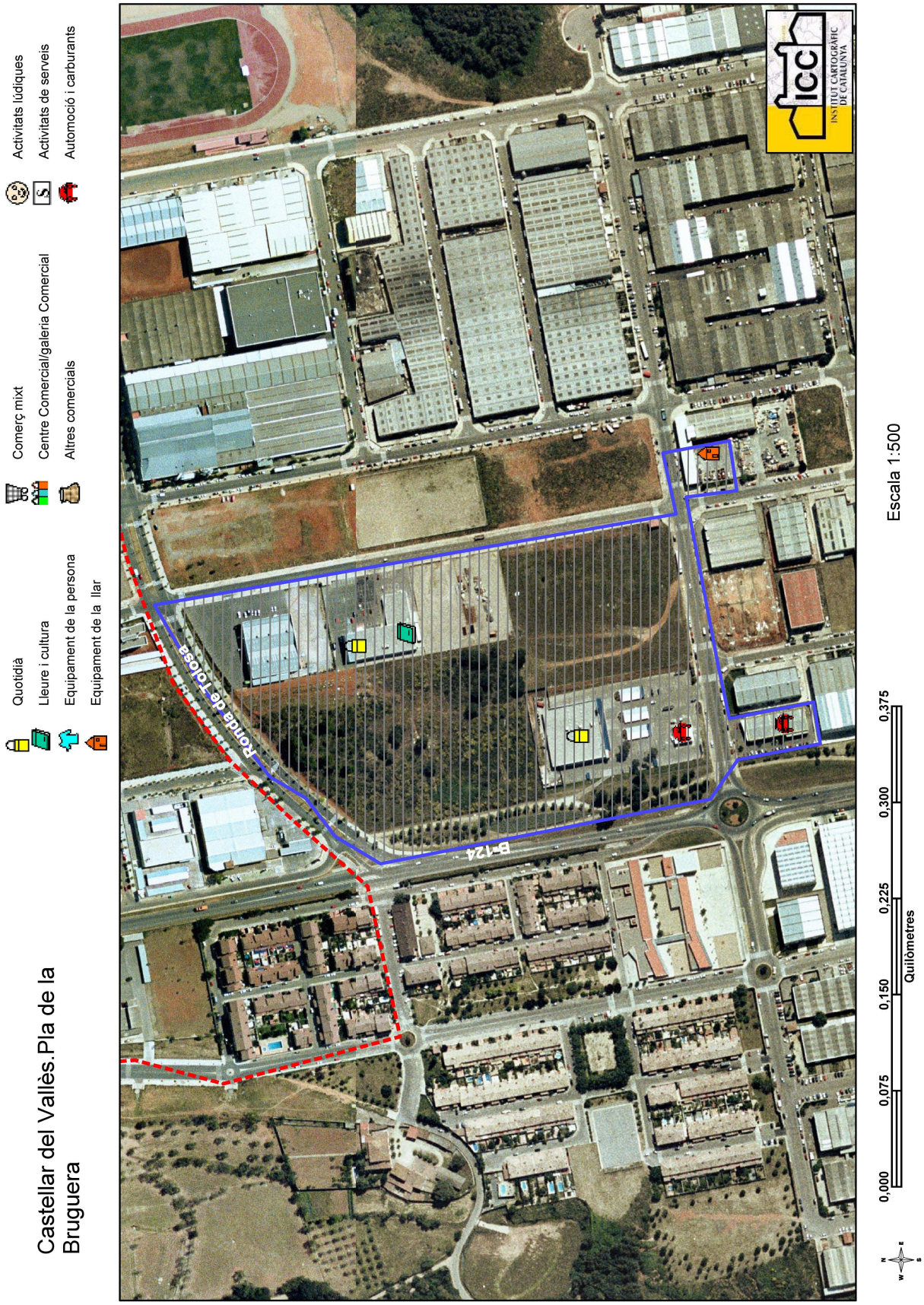
Castellar del Vallès.Pla de la Bruguera
Quotidià
Lleure i cultura
Equipament de la persona
Equipament de la llar
Comerç mixt
Centre Comercial/galeria Comercial
Altres comercials
Activitats lúdiques
Activitats de serveis
Automoció i carburants
Rotonda de Tiosa
B-124
ICC
INSTITUT CARTOGRÀFIC DE CATALUNYA
Escala 1:500
0,000
0,075
0,150
0,225
0,300
0,375
Quilòmetres

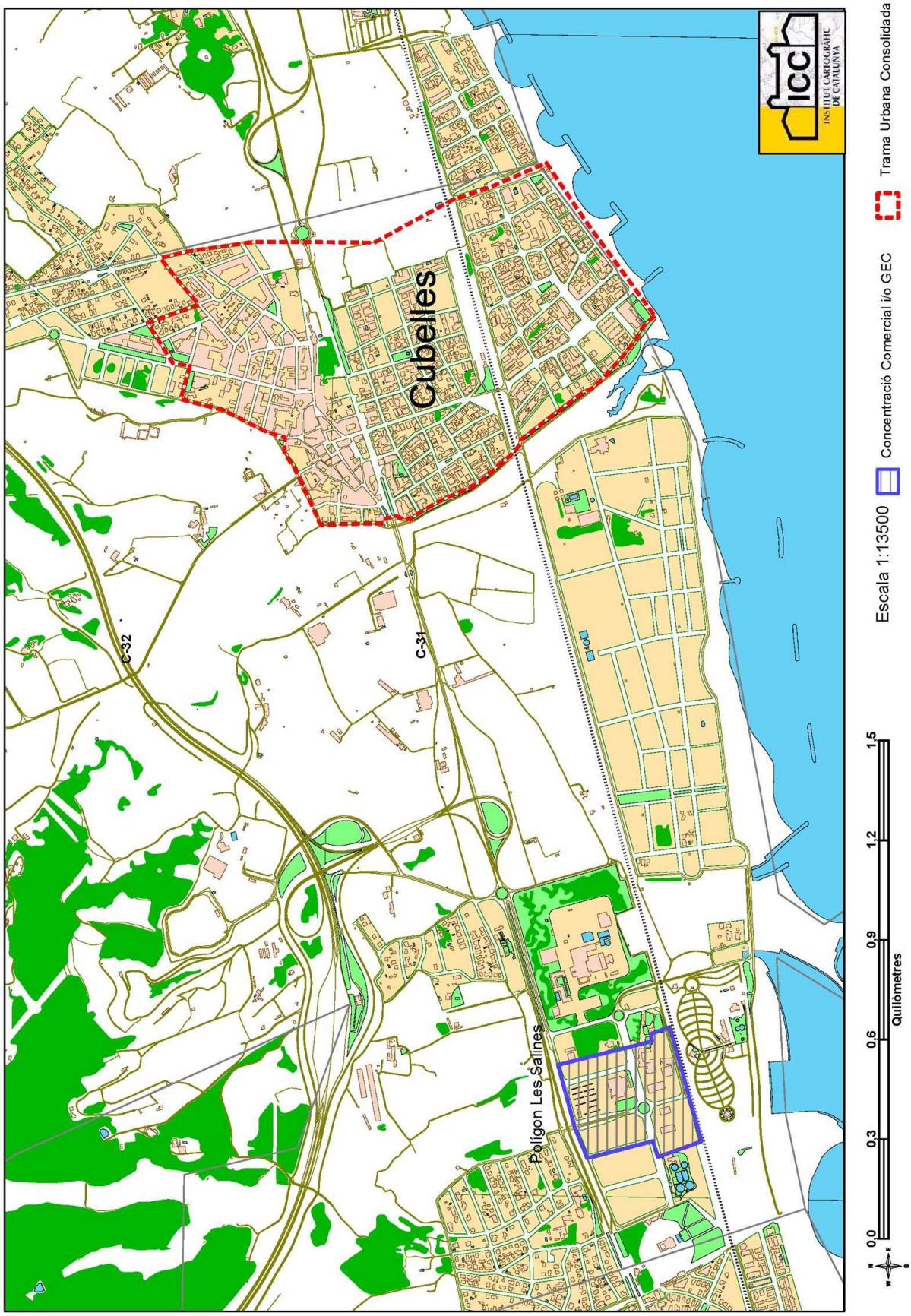
Cubelles
C-32
C-31
Polígon Les Salines
ICC
INSTITUT CARTOGRÀFIC DE CATALUNYA
Escala 1:13500
Concentració Comercial i/o GEC
Trama Urbana Consolidada
0,0
0,3
0,6
0,9
1,2
1,5
Quilòmetres

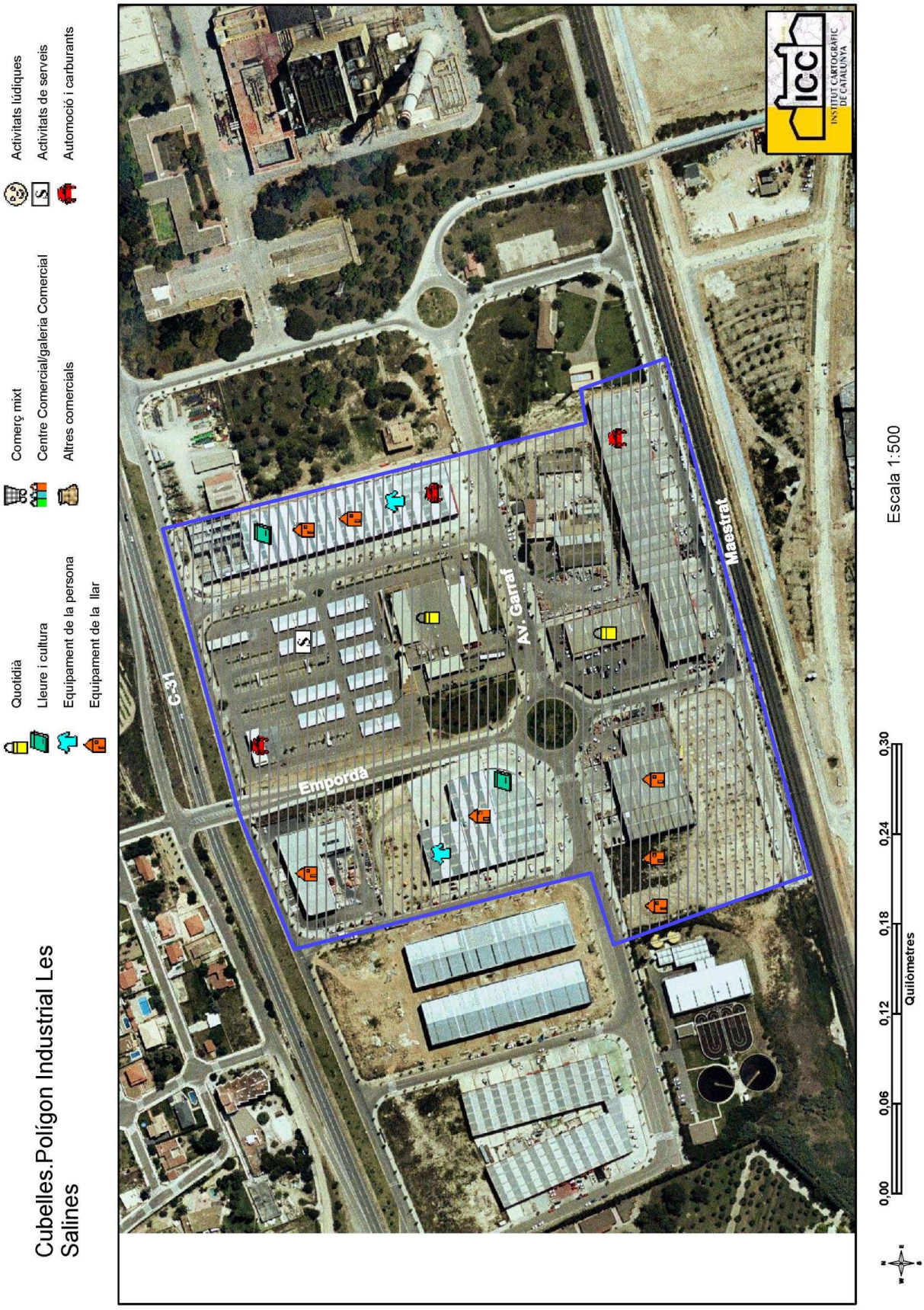
Cubelles.Polígon Industrial Les Salines
Quotidià
Lleure i cultura
Equipament de la persona
Equipament de la llar
Comerç mixt
Centre Comercial/galeria Comercial
Altres comercials
Activitats lúdiques
Activitats de serveis
Automoció i carburants
C-31
Empordà
Av. Garraf
Maestrat
ICC
INSTITUT CARTOGRÀFIC DE CATALUNYA
Escala 1:500
0,00
0,06
0,12
0,18
0,24
0,30
Quilòmetres

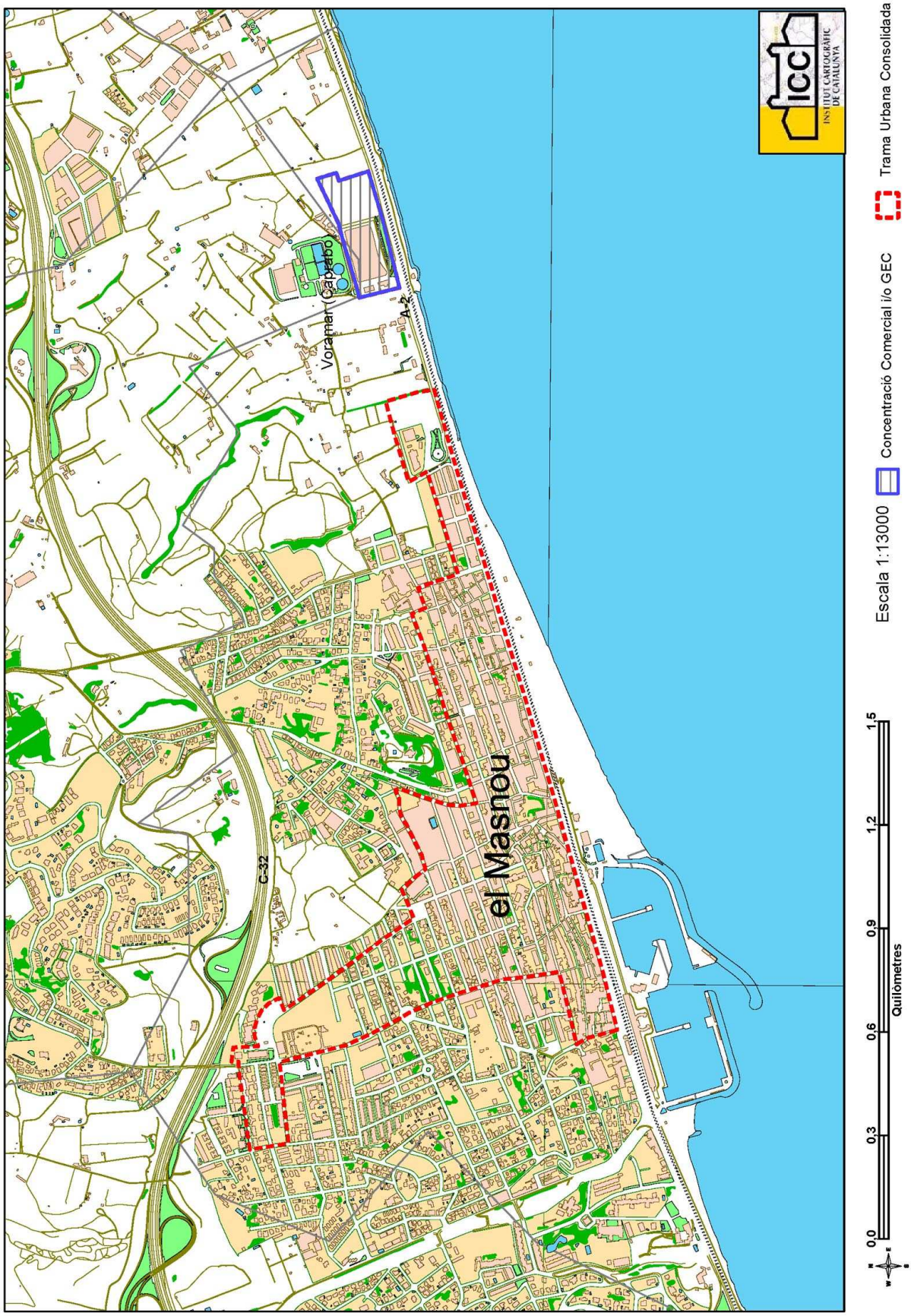
el Masnou
Voramar (Caravaca)
C-32
A-2
icc
INSTITUT CARTOGRÀFIC DE CATALUNYA
Escala 1:13000
Concentració Comercial i/o GEC
Trama Urbana Consolidada
0,0
0,3
0,6
0,9
1,2
1,5
Quilòmetres

el Masnou.Voramar
Quotidià
Lleure i cultura
Equipament de la persona
Equipament de la llar
Comerç mixt
Centre Comercial/galeria Comercial
Altres comercials
Activitats lúdiques
Activitats de serveis
Automoció i carburants
N-II
Escala 1:500
0,00
0,05
0,10
0,15
0,20
0,25
Quilòmetres
ICC
INSTITUT CARTOGRÀFIC DE CATALUNYA

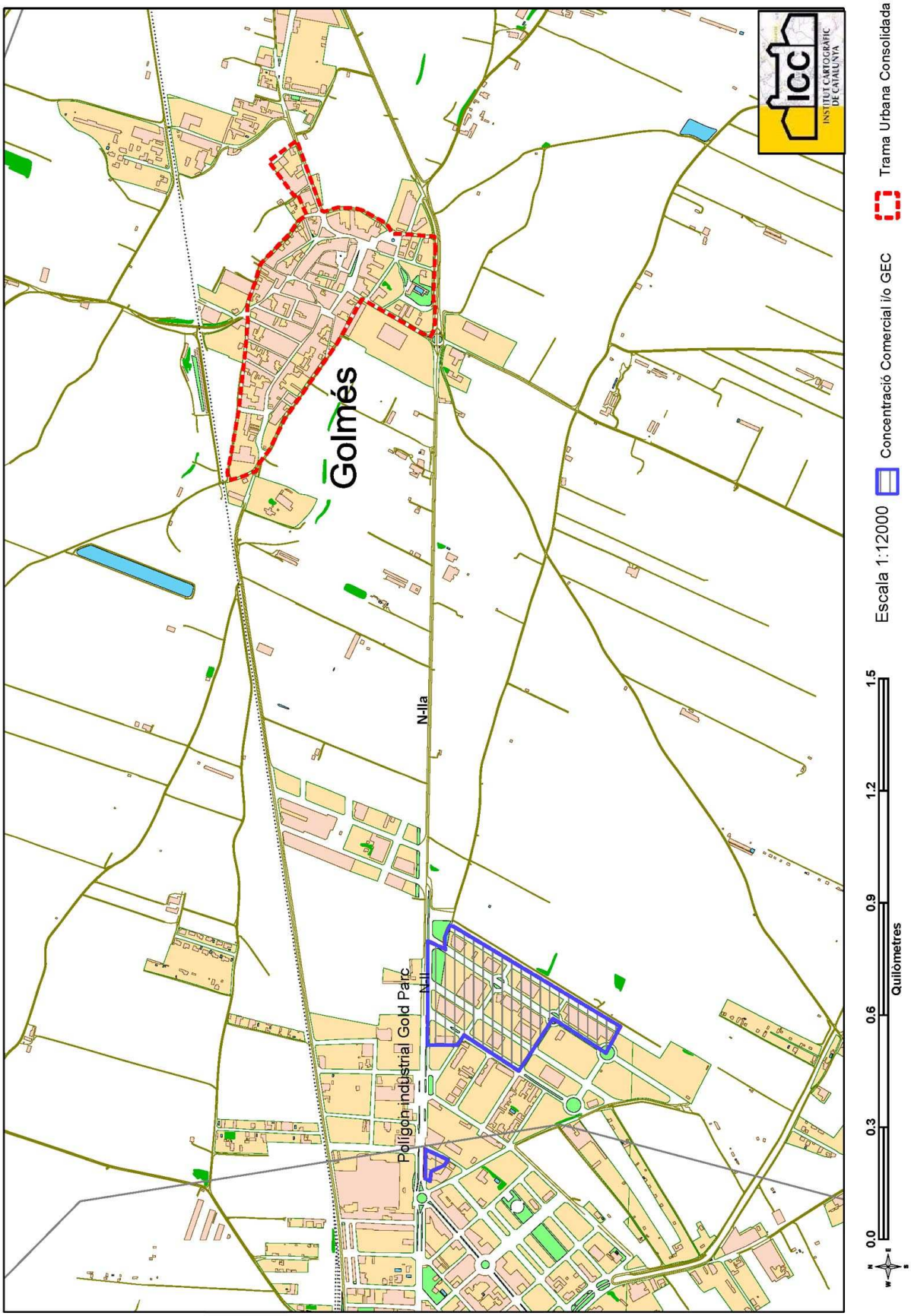
Golmés
N-IIa
Polígon industrial Gold Parc
N-II
ICC
INSTITUT CARTOGRÀFIC DE CATALUNYA
Escala 1:12000
Concentració Comercial i/o GEC
Trama Urbana Consolidada
0,0
0,3
0,6
0,9
1,2
1,5
Quilòmetres

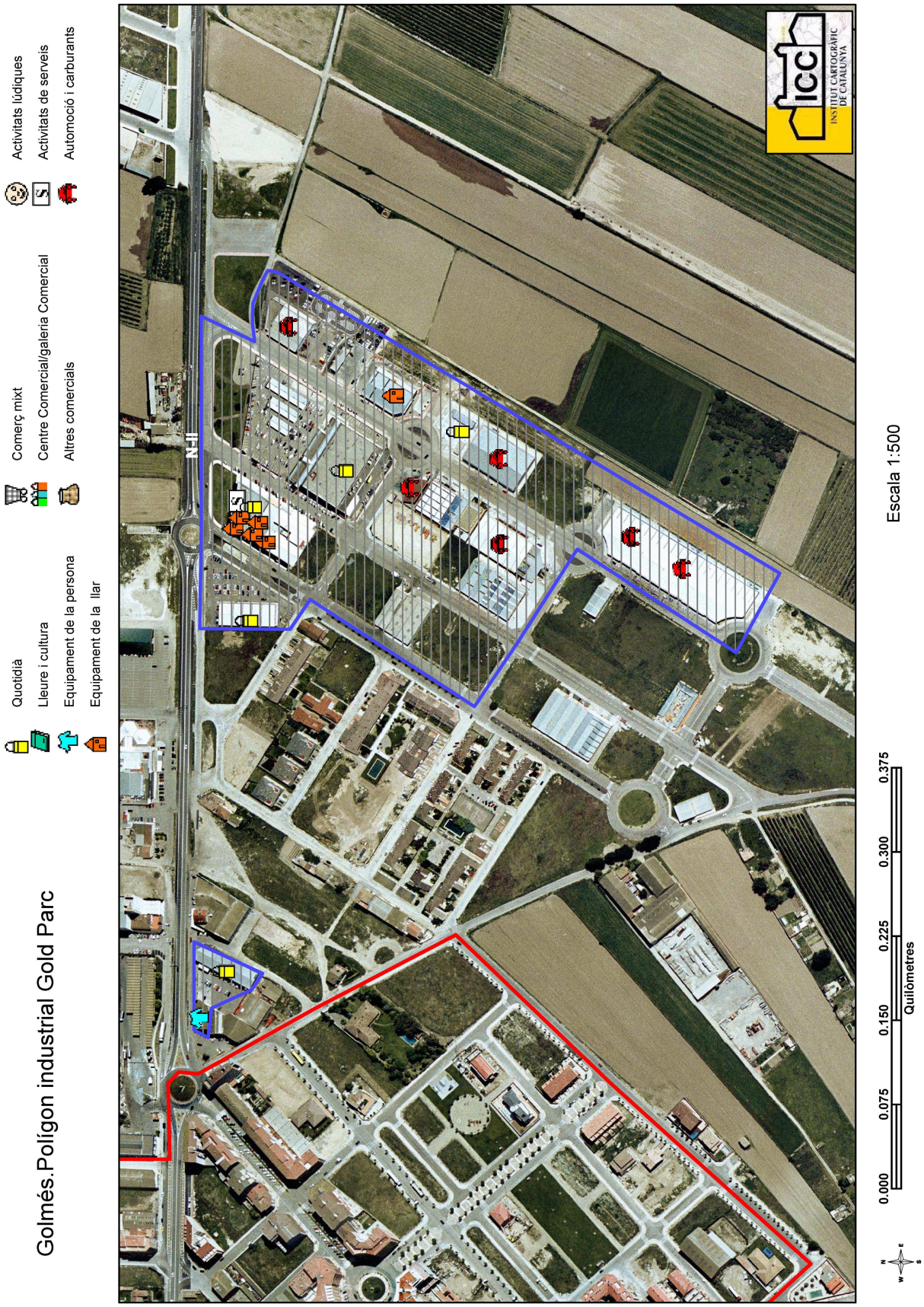
Golmés.Polígon industrial Gold Parc
Quotidià
Lleure i cultura
Equipament de la persona
Equipament de la llar
Comerç mixt
Centre Comercial/galeria Comercial
Altres comercials
Activitats lúdiques
Activitats de serveis
Automoció i carburants
N-II
ICC
INSTITUT CARTOGRÀFIC DE CATALUNYA
Escala 1:500
0.000
0.075
0.150
0.225
0.300
0.375
Quilòmetres

Tercer fascicle

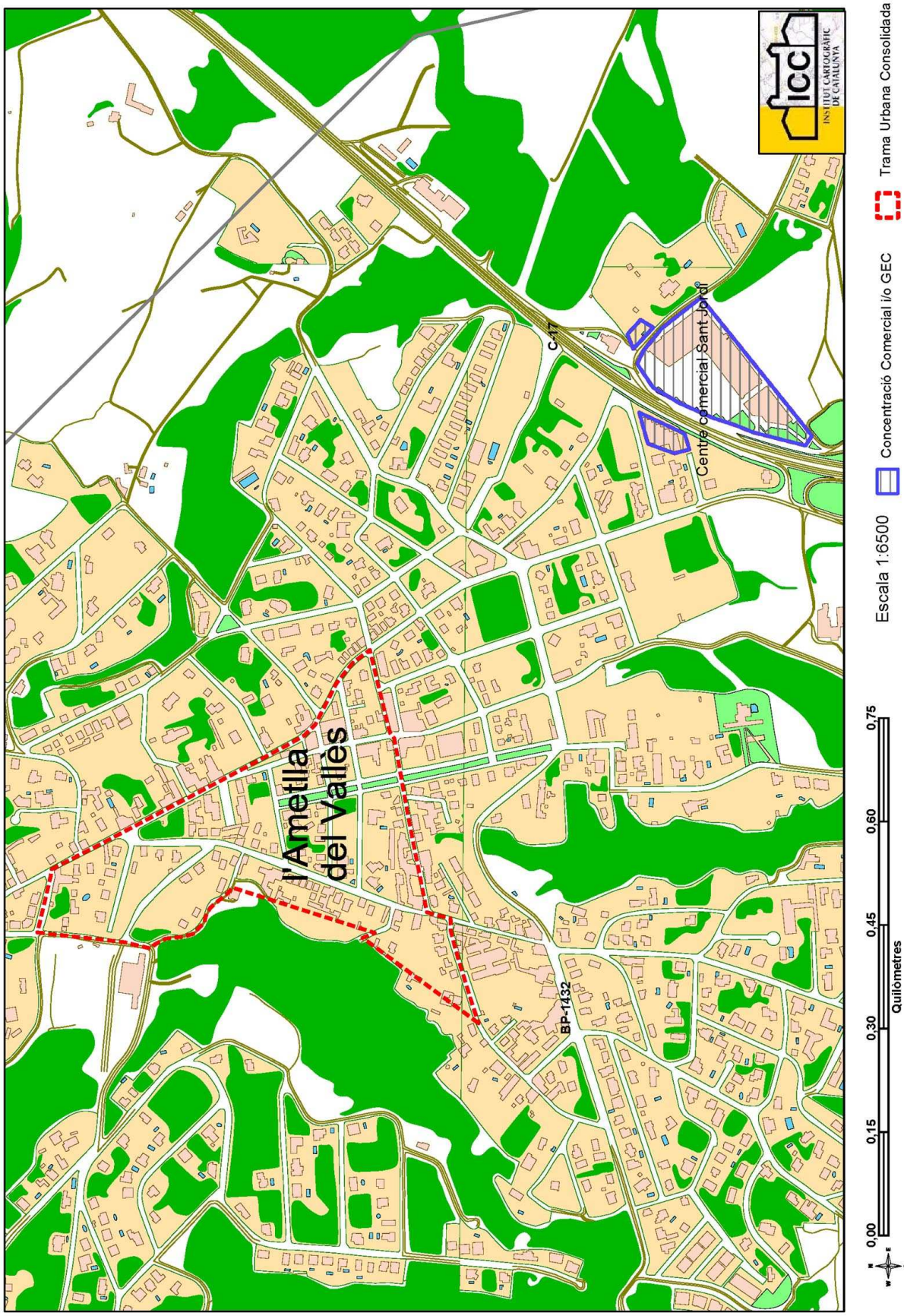

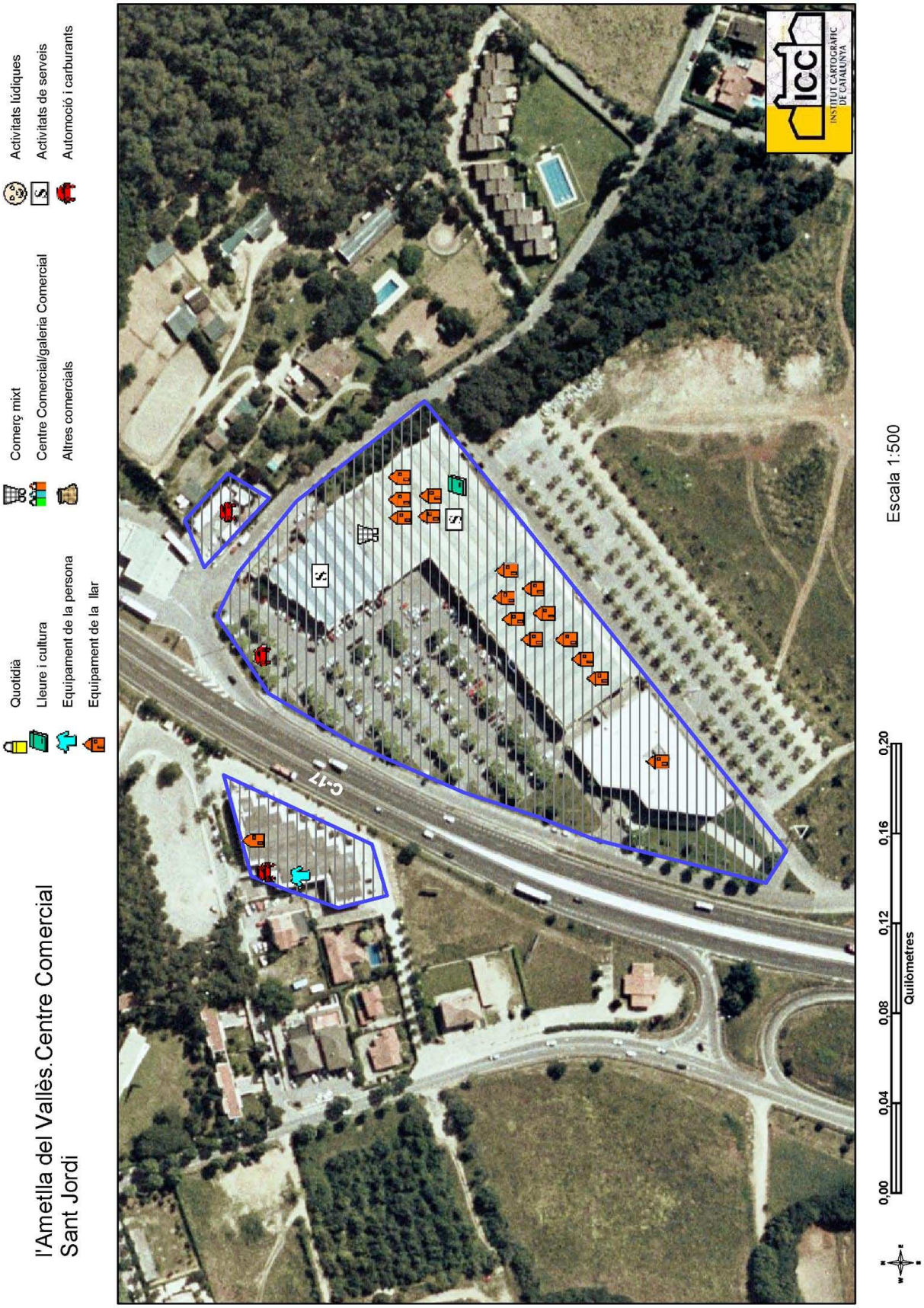
l'Ametlla del Vallès.Centre Comercial
Sant Jordi
Quotidià
Lleure i cultura
Equipament de la persona
Equipament de la llar
Comerç mixt
Centre Comercial/galeria Comercial
Altres comercials
Activitats lúdiques
Activitats de serveis
Automoció i carburants
C-17
Escala 1:500
0,00
0,04
0,08
0,12
0,16
0,20
Quilòmetres
ICC
INSTITUT CARTOGRÀFIC DE CATALUNYA

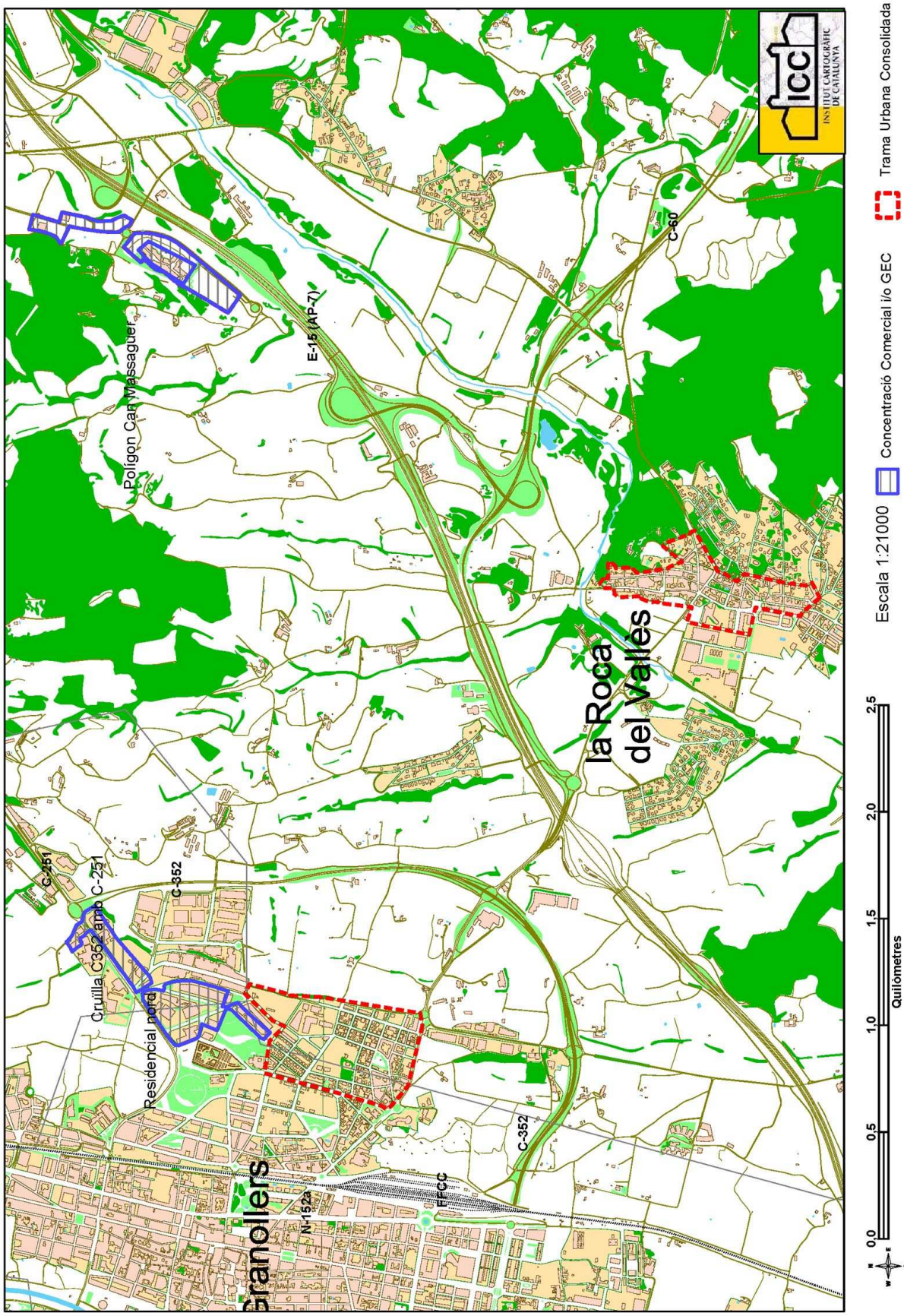
Granollers
la Roca del Vallès
Polígon Can Massaguer
Residencial nord
Cruïlla C352 amb C-251
C-251
C-352
N-152a
FGCC
E-15 (AP-7)
C-60
Escala 1:21000
Concentració Comercial i/o GEC
Trama Urbana Consolidada
0,0
0,5
1,0
1,5
2,0
2,5
Quilòmetres
ICC
INSTITUT CARTOGRÀFIC DE CATALUNYA

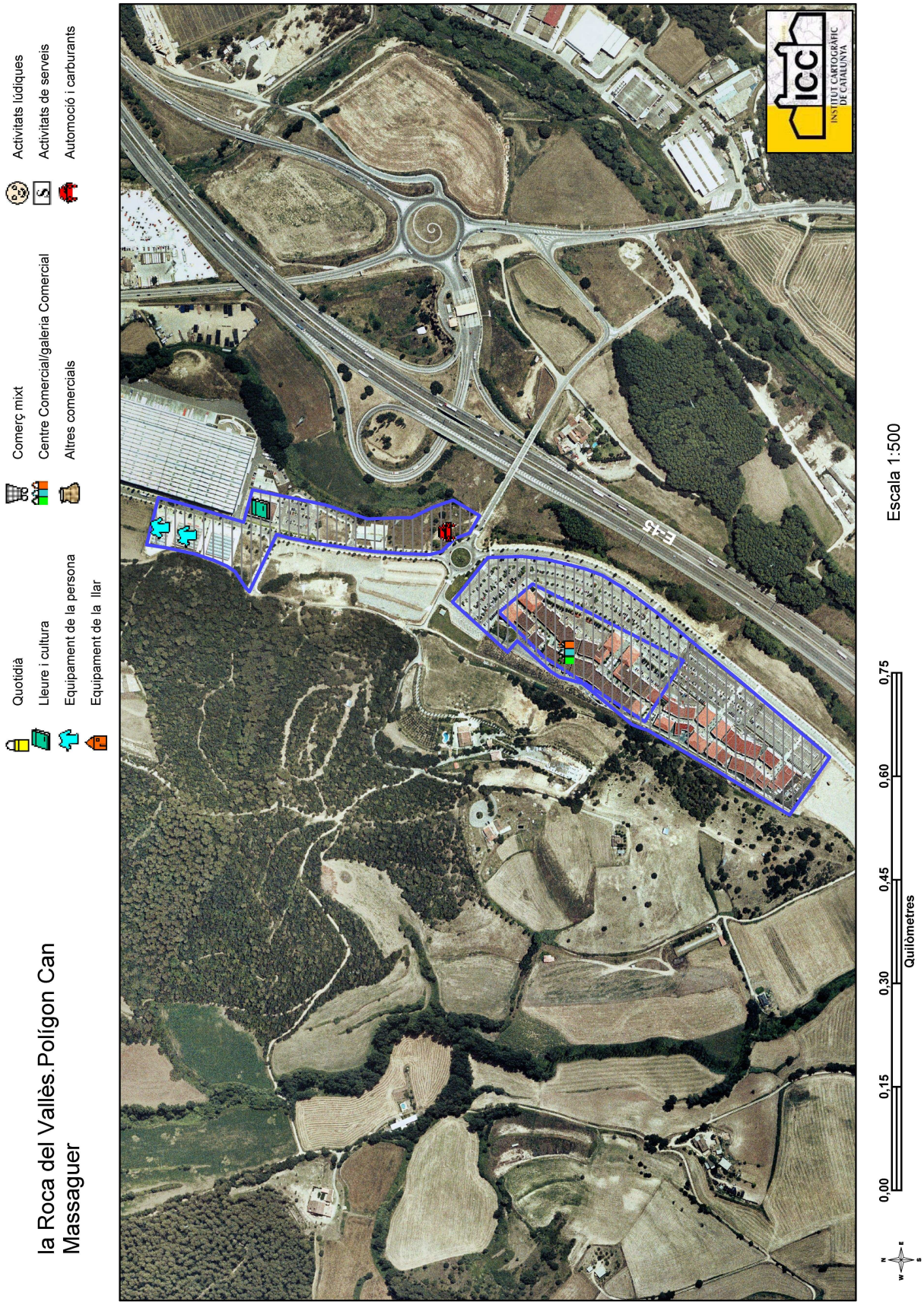
la Roca del Vallès.Polígon Can Massaguer
Quotidià
Lleure i cultura
Equipament de la persona
Equipament de la llar
Comerç mixt
Centre Comercial/galeria Comercial
Altres comercials
Activitats lúdiques
Activitats de serveis
Automoció i carburants
E-45
ICC
INSTITUT CARTOGRÀFIC DE CATALUNYA
Escala 1:500
0,00
0,15
0,30
0,45
0,60
0,75
Quilòmetres

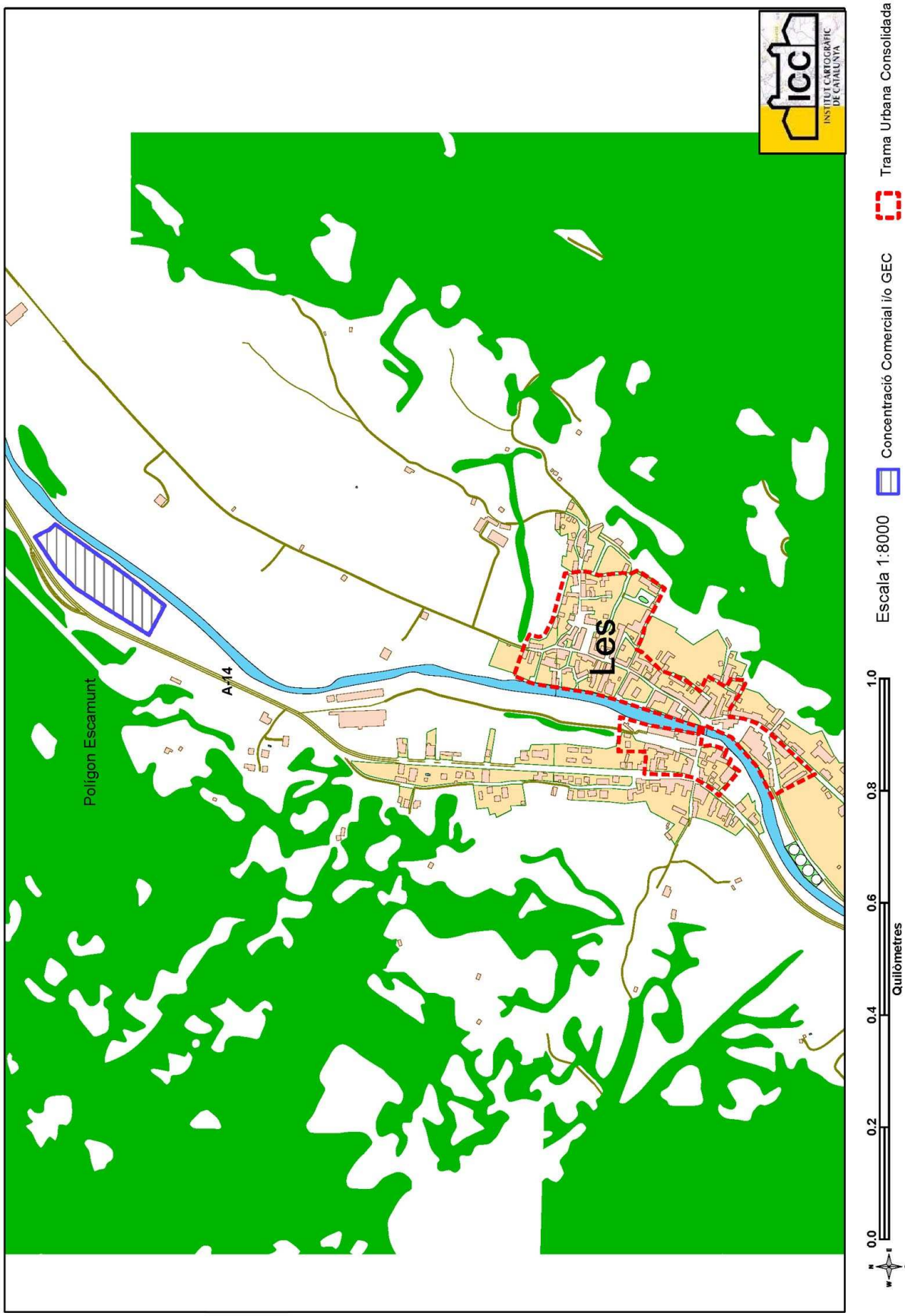
Polígon Escamunt
A-14
Les
0.0
0.2
0.4
0.6
0.8
1.0
Quilòmetres
Escala 1:8000
Concentració Comercial i/o GEC
Trama Urbana Consolidada
ICC
INSTITUT CARTOGRÀFIC DE CATALUNYA

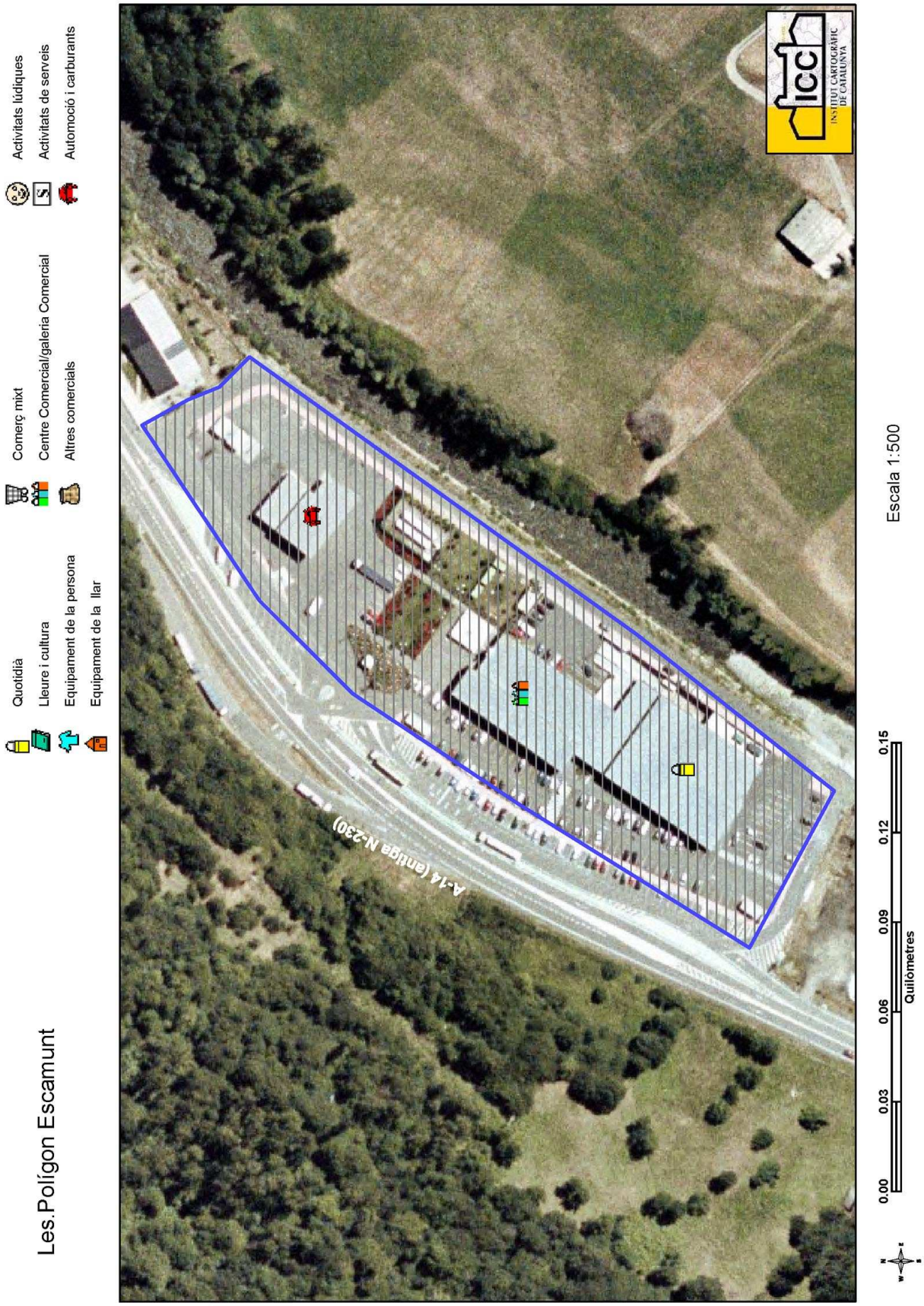
Les.Polígon Escamunt
Quotidià
Lleure i cultura
Equipament de la persona
Equipament de la llar
Comerç mixt
Centre Comercial/galeria Comercial
Altres comercials
Activitats lúdiques
Activitats de serveis
Automoció i carburants
A-14 (antiga N-230)
ICC
INSTITUT CARTOGRÀFIC DE CATALUNYA
Escala 1:500
0,00
0,03
0,06
0,09
0,12
0,15
Quilòmetres

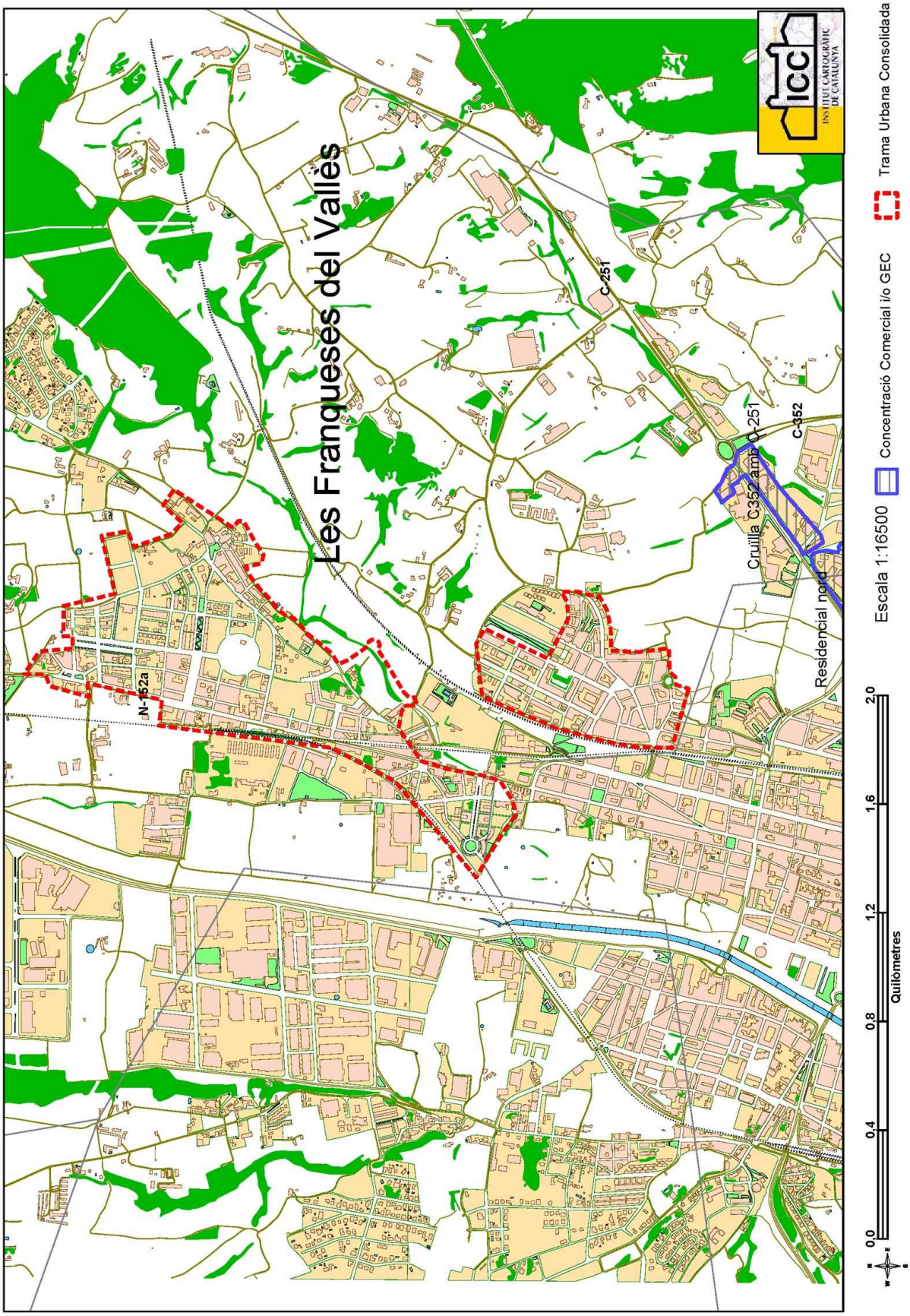
Les Franqueses del Vallès
N-152a
C-251
C-352
Cruïlla C352 amb C-251
Residencial nord
ICC
INSTITUT CARTOGRÀFIC DE CATALUNYA
Escala 1:16500
Concentració Comercial i/o GEC
Trama Urbana Consolidada
0,0
0,4
0,8
1,2
1,6
2,0
Quilòmetres

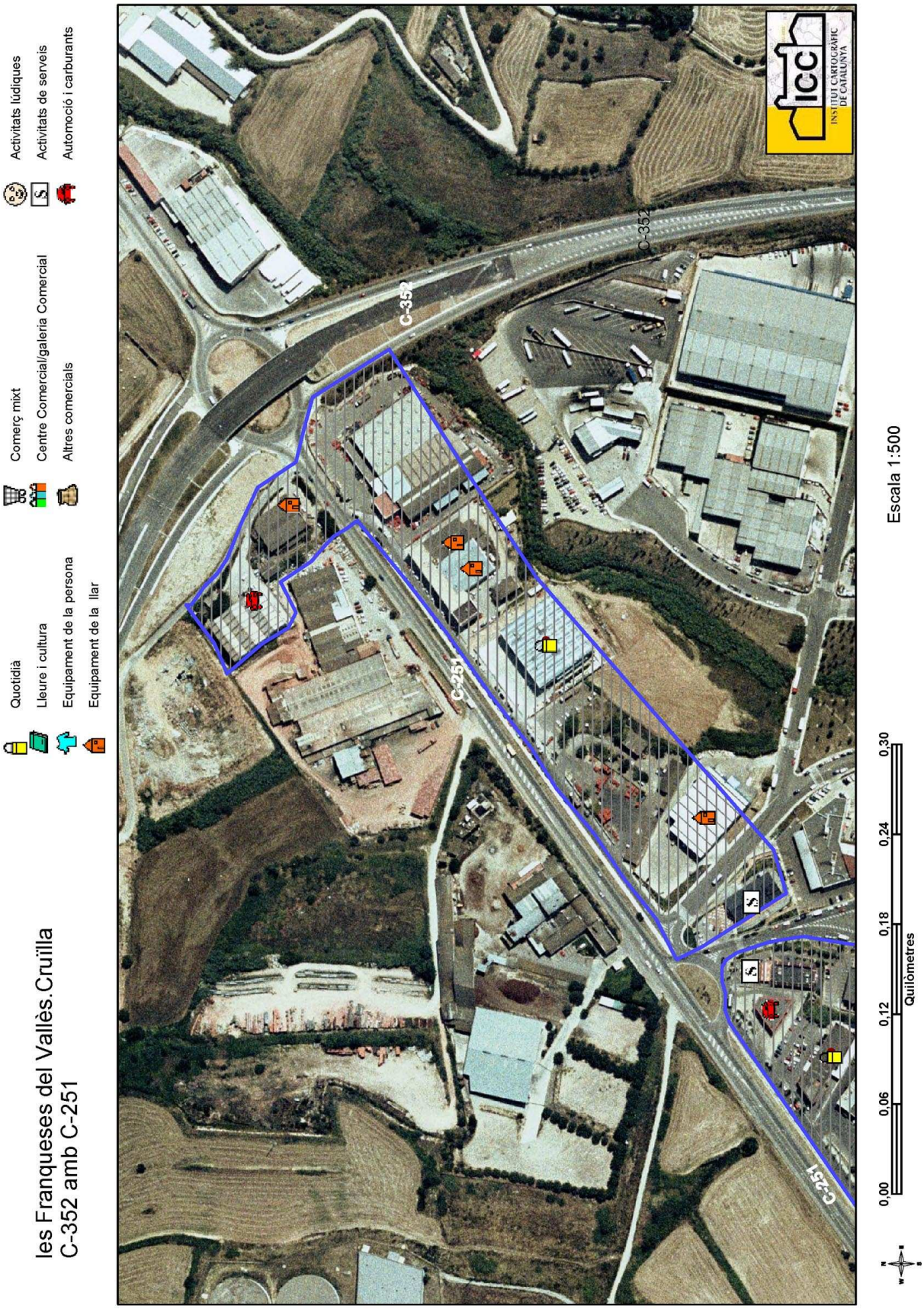
les Franqueses del Vallès.Cruïlla
C-352 amb C-251
Quotidià
Lleure i cultura
Equipament de la persona
Equipament de la llar
Comerç mixt
Centre Comercial/galeria Comercial
Altres comercials
Activitats lúdiques
Activitats de serveis
Automoció i carburants
C-352
C-352
C-251
C-251
ICC
INSTITUT CARTOGRÀFIC DE CATALUNYA
Escala 1:500
0,00
0,06
0,12
0,18
0,24
0,30
Quilòmetres

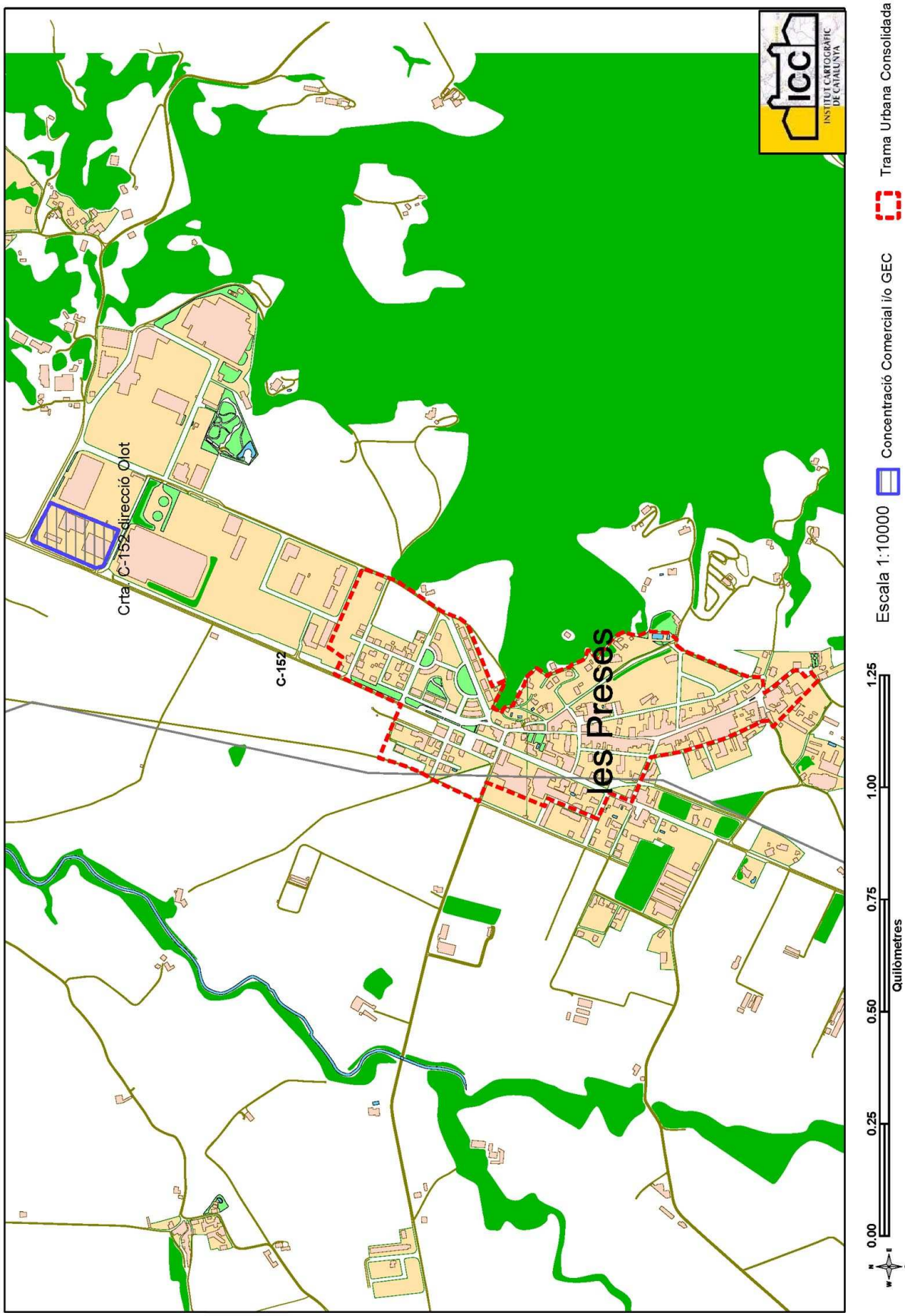
Crta. C-152 direcció Olot
C-152
les Preses
0.00
0.25
0.50
0.75
1.00
1.25
Quilòmetres
Escala 1:10000
Concentració Comercial i/o GEC
Trama Urbana Consolidada
ICC
INSTITUT CARTOGRÀFIC DE CATALUNYA


les Preses.Crta. C-152 direcció Olot
Quotidià
Lleure i cultura
Equipament de la persona
Equipament de la llar
Comerç mixt
Centre Comercial/galeria Comercial
Altres comercials
Activitats lúdiques
Activitats de serveis
Automoció i carburants
C-152
ICC
INSTITUT CARTOGRÀFIC DE CATALUNYA
Escala 1:500
0.00
0.03
0.06
0.09
0.12
0.15
Quilòmetres

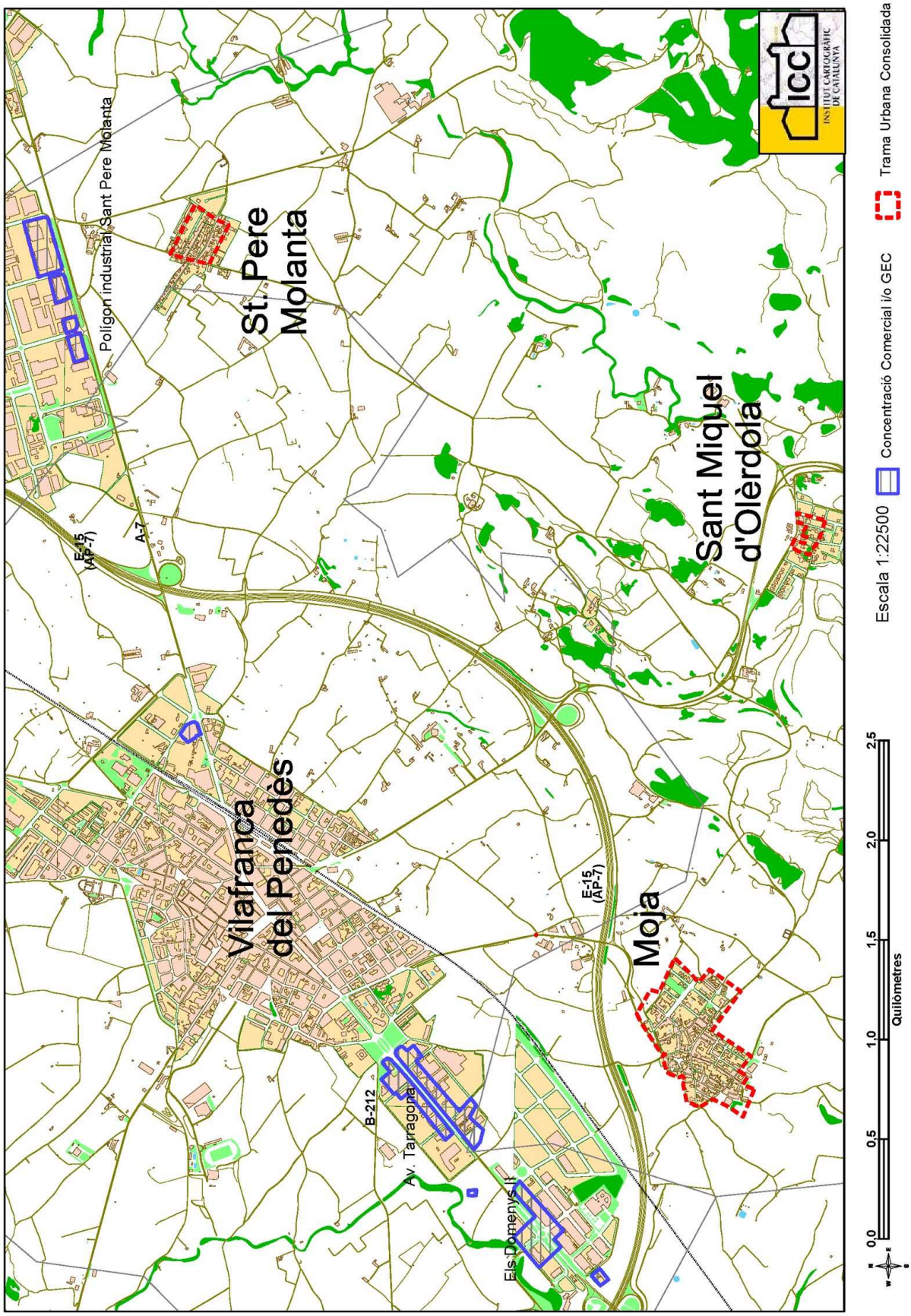
Vilafranca del Penedès
St. Pere Molanta
Sant Miquel d'Olèrdola
Moja
Poligon industrial Sant Pere Molanta
E-15 (AP-7)
A-7
B-212
Av. Tarragona
Els Domenys II
ICC
INSTITUT CARTOGRÀFIC DE CATALUNYA
Escala 1:22500
Concentració Comercial i/o GEC
Trama Urbana Consolidada
0,0
0,5
1,0
1,5
2,0
2,5
Quilòmetres

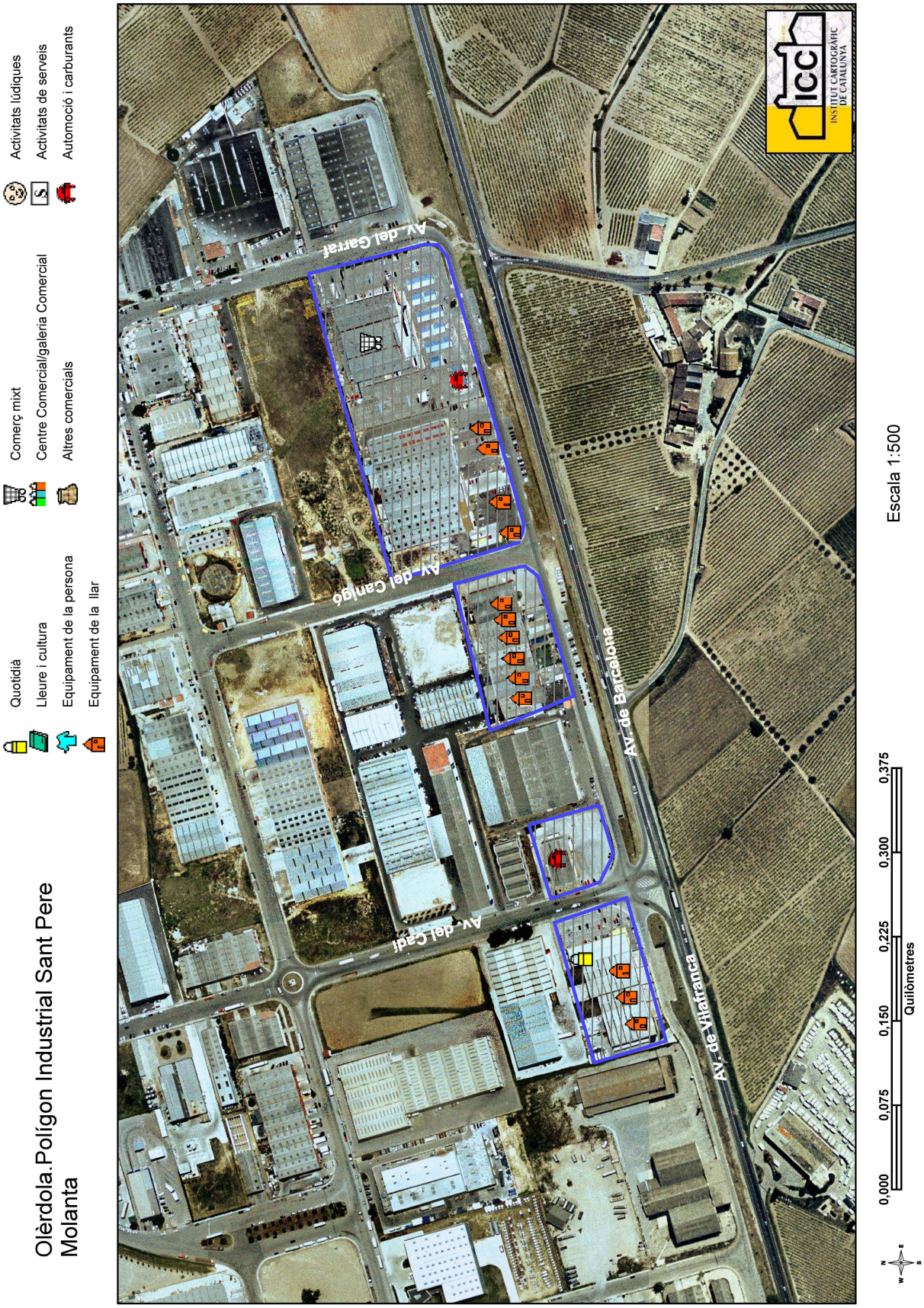
Olèrdola.Polígon Industrial Sant Pere Molanta
Quotidià
Lleure i cultura
Equipament de la persona
Equipament de la llar
Comerç mixt
Centre Comercial/galeria Comercial
Altres comercials
Activitats lúdiques
Activitats de serveis
Automoció i carburants
Av. del Garraf
Av. del Canigó
Av. de Barcelona
Av. del Camí
Av. de Vilafranca
ICC
INSTITUT CARTOGRÀFIC DE CATALUNYA
Escala 1:500
0,000
0,075
0,150
0,225
0,300
0,375
Quilòmetres

Sant Carles de la Ràpita
A-7
Sector Vila del Far
ICC
INSTITUT CARTOGRÀFIC DE CATALUNYA
Escala 1:10000
Concentració Comercial i/o GEC
Trama Urbana Consolidada
0,00
0,25
0,50
0,75
1,00
1,25
Quilòmetres

Sant Carles de la Ràpita.Sector Vila del Far
Quotidià
Lleure i cultura
Equipament de la persona
Equipament de la llar
Comerç mixt
Centre Comercial/galeria Comercial
Altres comercials
Activitats lúdiques
Activitats de serveis
Automoció i carburants
Sant Isidre
ICC
INSTITUT CARTOGRÀFIC DE CATALUNYA
Escala 1:500
0,00
0,03
0,06
0,09
0,12
0,15
Quilòmetres

Sant Feliu de Guíxols
C-253
C-65
Paratge Bujonis
ICC
INSTITUT CARTOGRÀFIC DE CATALUNYA
Escala 1:10500
Concentració Comercial i/o GEC
Trama Urbana Consolidada
0.00
0.25
0.50
0.75
1.00
1.25
Quilòmetres

Sant Feliu de Guíxols.Paratge
Bujonis
Quotidià
Lleure i cultura
Equipament de la persona
Equipament de la llar
Comerç mixt
Centre Comercial/galeria Comercial
Altres comercials
Activitats lúdiques
Activitats de serveis
Automoció i carburants
Ctra. de Mas Trempat
C- 65
Agustí Casas i Vinyas
Doctor Josep Trueta
ICC
INSTITUT CARTOGRÀFIC DE CATALUNYA
Escala 1:500
0.00
0.02
0.04
0.06
0.08
0.10
Quilòmetres

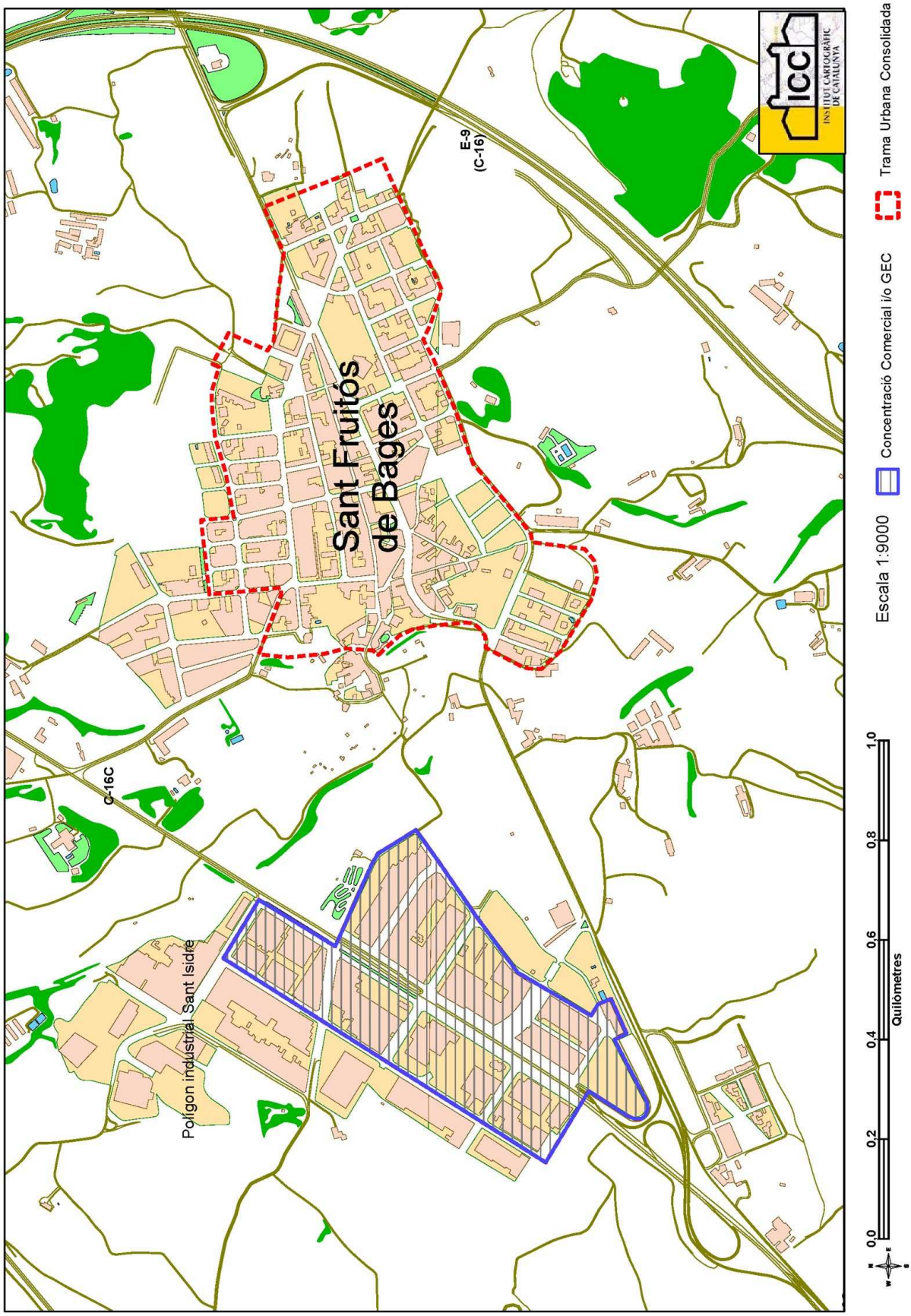
Sant Fruitós de Bages
E-9 (C-16)
C-16C
Polígon industrial Sant Isidre
ICC
INSTITUT CARTOGRÀFIC DE CATALUNYA
Escala 1:9000
Concentració Comercial i/o GEC
Trama Urbana Consolidada
0,0
0,2
0,4
0,6
0,8
1,0
Quilòmetres

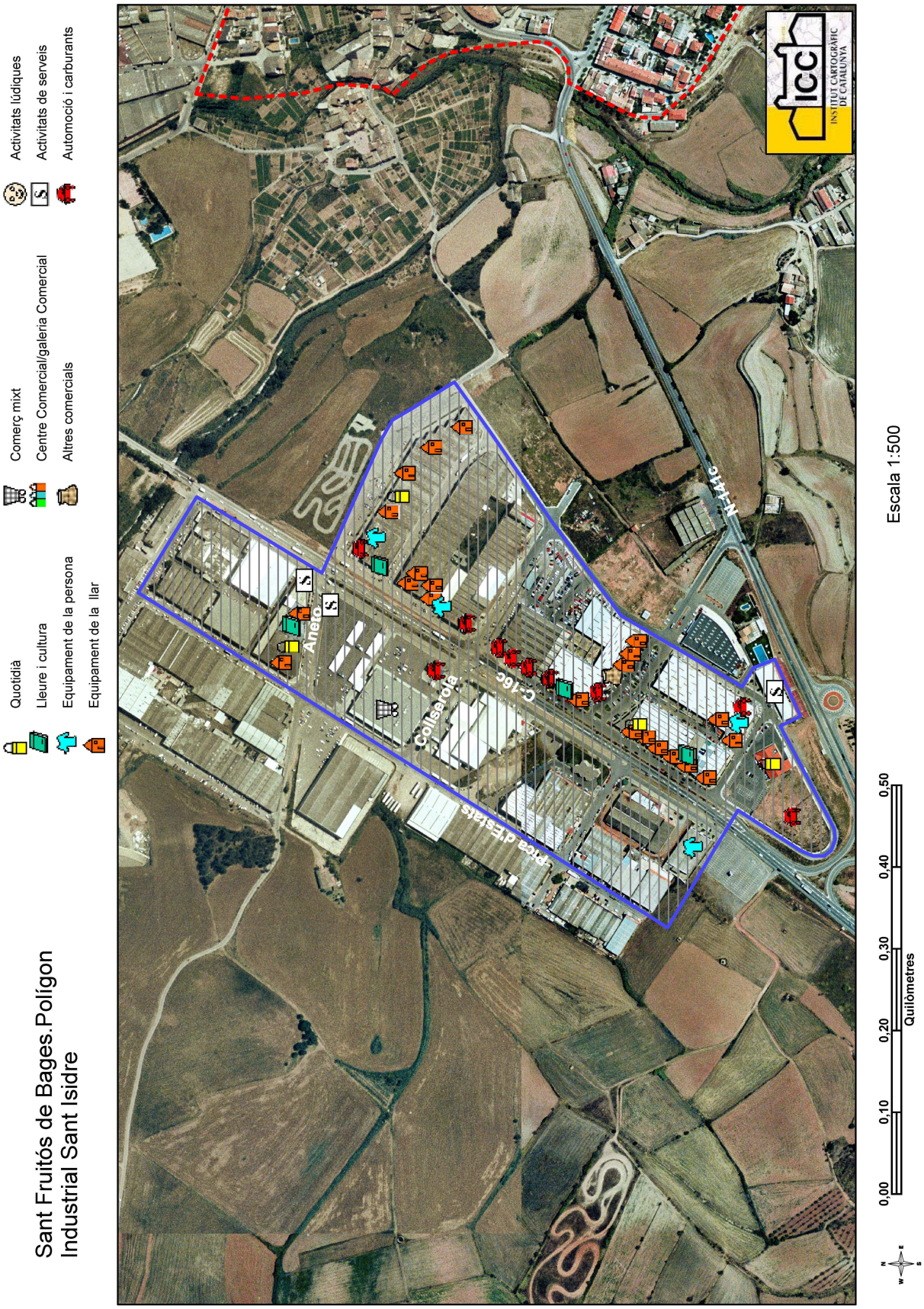
Sant Fruitós de Bages.Polígon Industrial Sant Isidre
Quotidià
Lleure i cultura
Equipament de la persona
Equipament de la llar
Comerç mixt
Centre Comercial/galeria Comercial
Altres comercials
Activitats lúdiques
Activitats de serveis
Automoció i carburants
Anéto
Collserola
C-16c
Plaça d'Estats
N-141c
ICC
INSTITUT CARTOGRÀFIC DE CATALUNYA
Escala 1:500
0,00
0,10
0,20
0,30
0,40
0,50
Quilòmetres

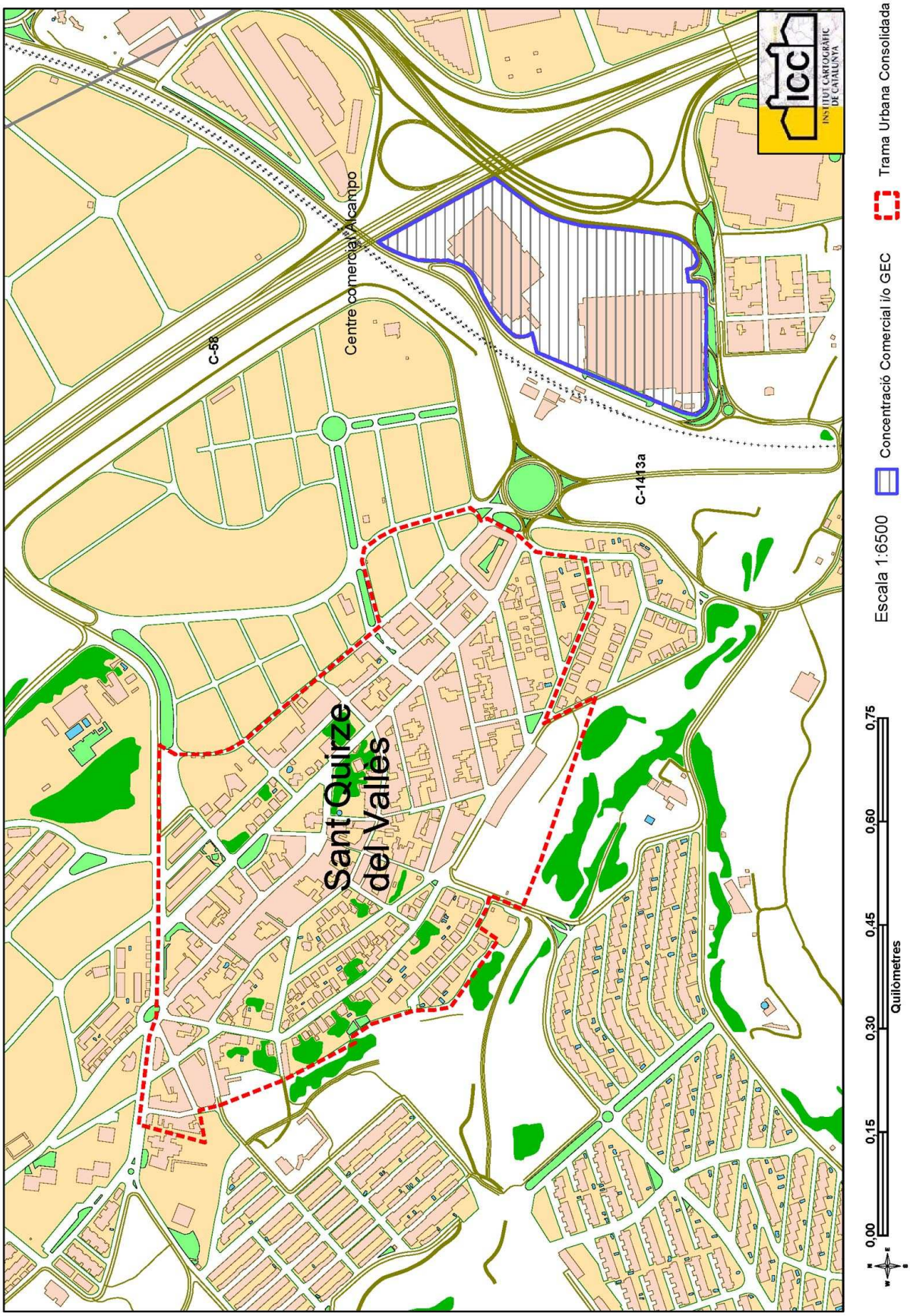
Sant Quirze del Vallès
C-58
Centre comercial Alcampo
C-14/13a
INSTITUT CARTOGRÀFIC DE CATALUNYA
Escala 1:6500
Concentració Comercial i/o GEC
Trama Urbana Consolidada
0,00
0,15
0,30
0,45
0,60
0,75
Quilòmetres

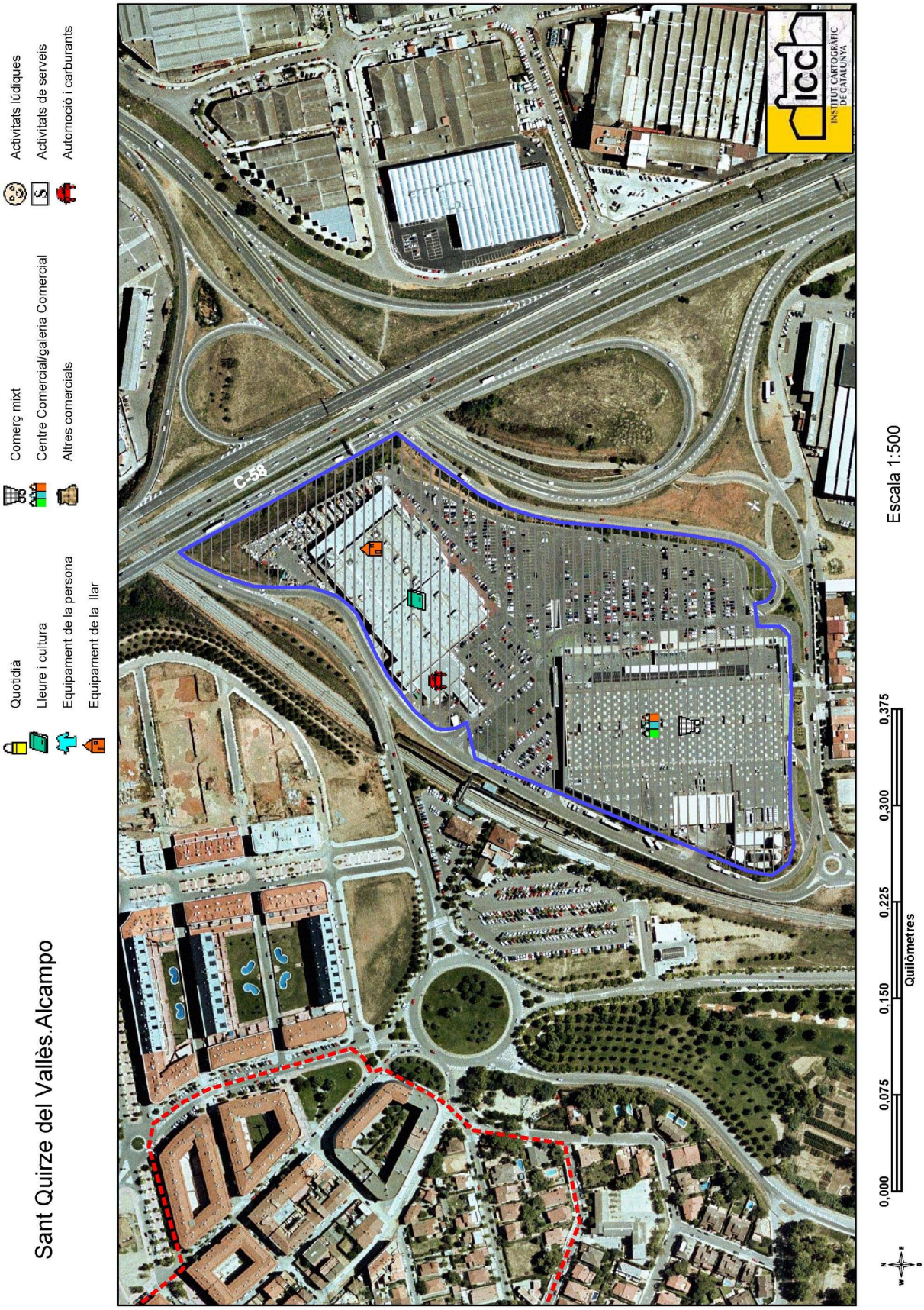
Sant Quirze del Vallès.Alcampo
Quotidià
Lleure i cultura
Equipament de la persona
Equipament de la llar
Comerç mixt
Centre Comercial/galeria Comercial
Altres comercials
Activitats lúdiques
Activitats de serveis
Automoció i carburants
C-58
ICC
INSTITUT CARTOGRÀFIC DE CATALUNYA
Escala 1:500
0,000
0,075
0,150
0,225
0,300
0,375
Quilòmetres

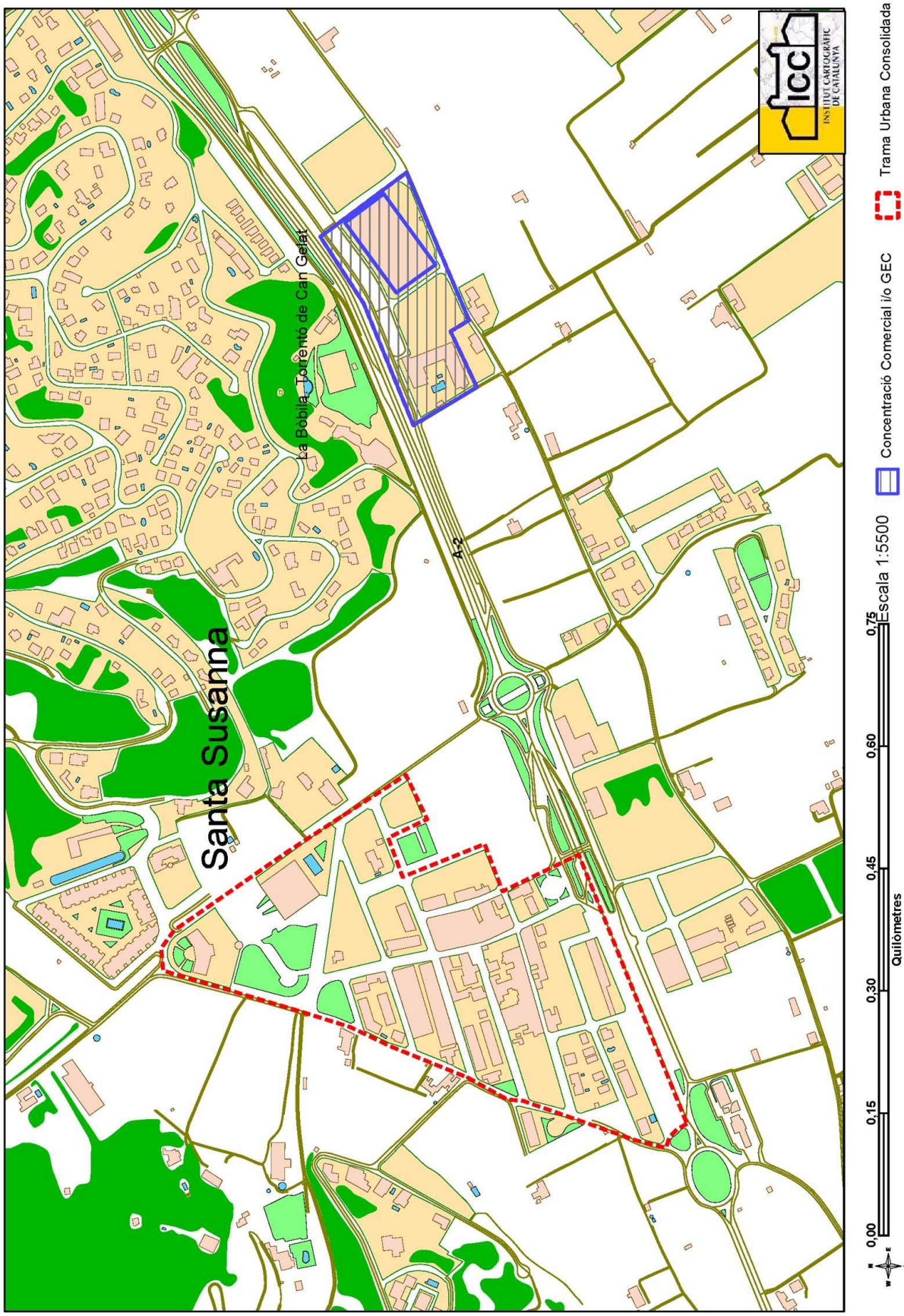
Santa Susanna
La Bòbila - Torentó de Can Gelat
A-2
0,00
0,15
0,30
0,45
0,60
0,75
Quilòmetres
Escala 1:5500
Concentració Comercial i/o GEC
Trama Urbana Consolidada
ICC
INSTITUT CARTOGRÀFIC DE CATALUNYA

Santa Susanna.La Bòbila. Torrentó de Can Gelat
Quotidià
Lleure i cultura
Equipament de la persona
Equipament de la llar
Comerç mixt
Centre Comercial/galeria Comercial
Altres comercials
Activitats lúdiques
Activitats de serveis
Automoció i carburants
N-II
ICC
INSTITUT CARTOGRÀFIC DE CATALUNYA
Escala 1:500
0,00
0,04
0,08
0,12
0,16
0,20
Quilòmetres

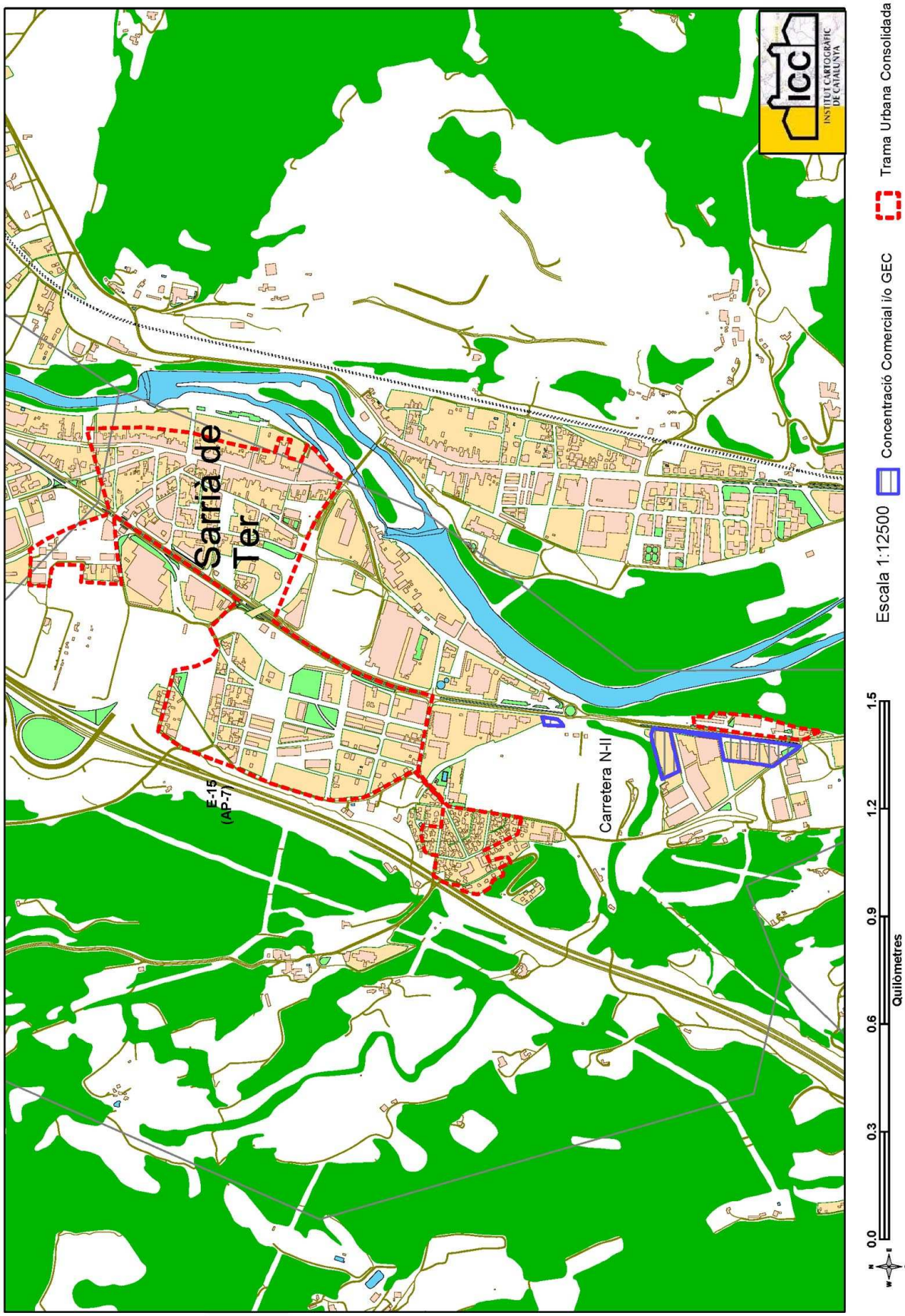
Sarrià de Ter
E-15
(AP-7)
Carretera N-II
0,0
0,3
0,6
0,9
1,2
1,5
Quilòmetres
Escala 1:12500
Concentració Comercial i/o GEC
Trama Urbana Consolidada
ICC
INSTITUT CARTOGRÀFIC DE CATALUNYA

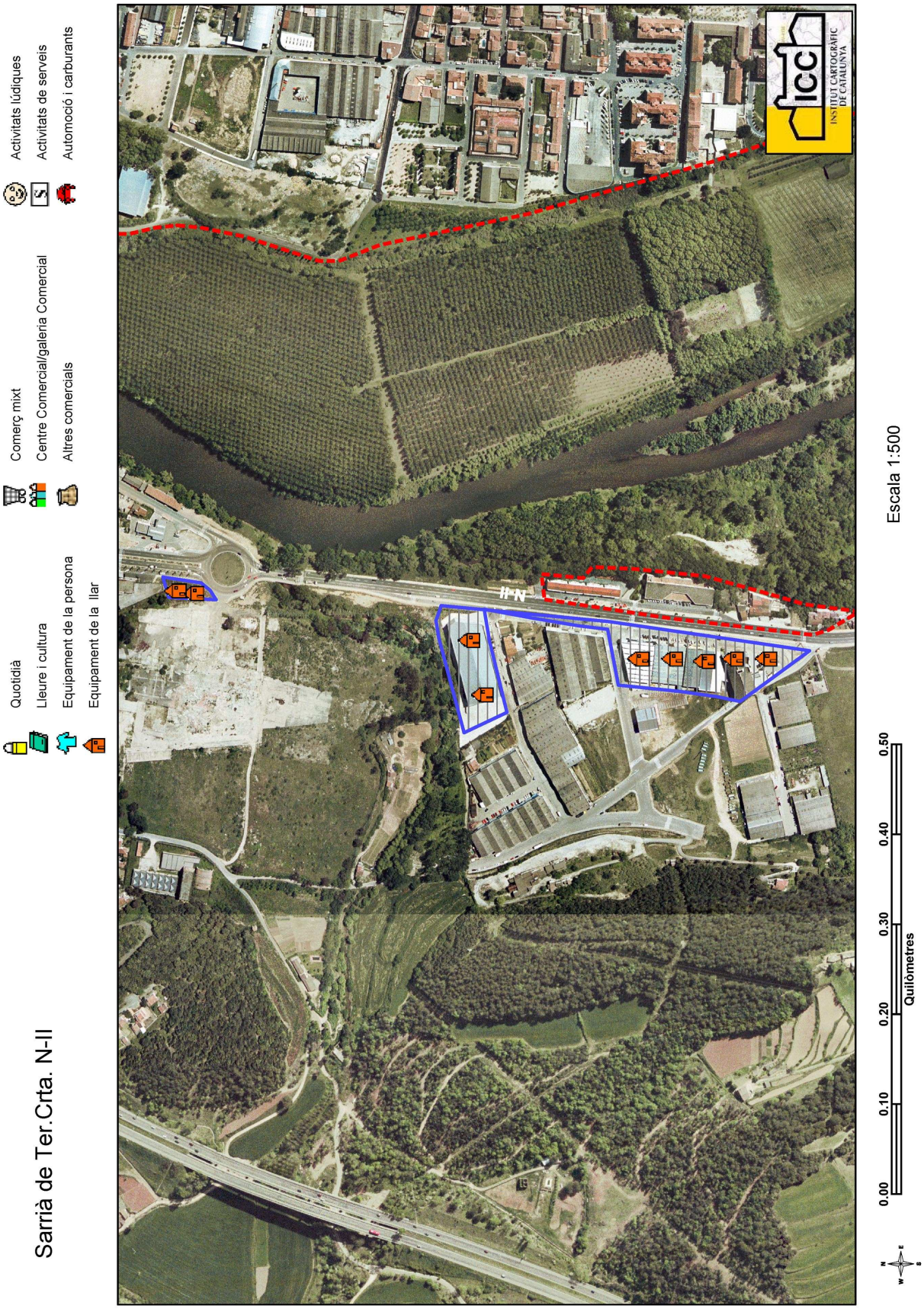
Sarrià de Ter.Crta. N-II
Quotidià
Lleure i cultura
Equipament de la persona
Equipament de la llar
Comerç mixt
Centre Comercial/galeria Comercial
Altres comercials
Activitats lúdiques
Activitats de serveis
Automoció i carburants
N-II
ICC
INSTITUT CARTOGRÀFIC DE CATALUNYA
Escala 1:500
0.00
0.10
0.20
0.30
0.40
0.50
Quilòmetres

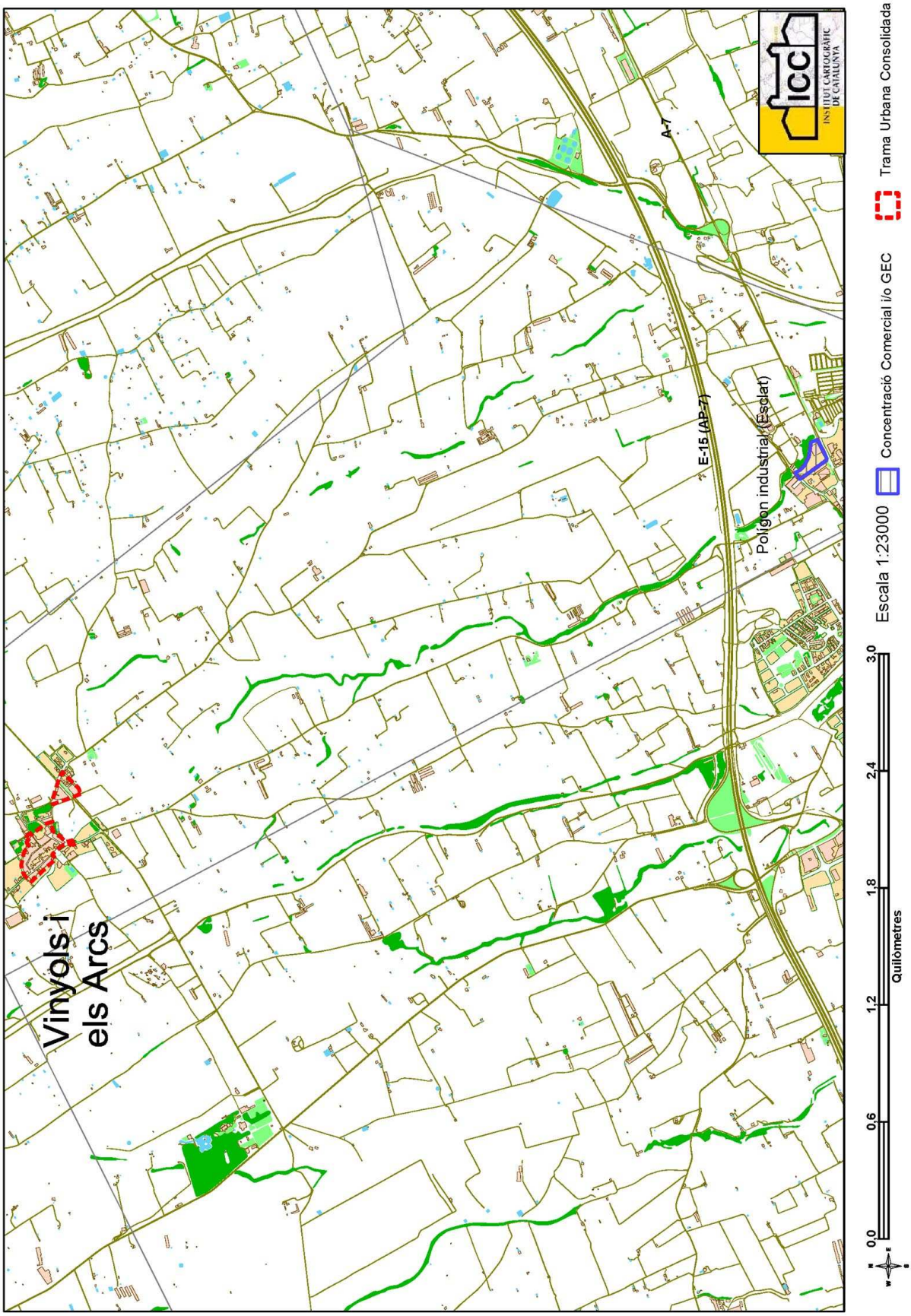
Vinyols i
els Arcs
E-15 (AP-7)
A-7
Polígon industrial (Esclat)
icc
INSTITUT CARTOGRÀFIC
DE CATALUNYA
0,0
0,6
1,2
1,8
2,4
3,0
Quilòmetres
Escala 1:23000
Concentració Comercial i/o GEC
Trama Urbana Consolidada

Vinyols i els Arcs.Polígon industrial
(Esclat)
Quotidià
Lleure i cultura
Equipament de la persona
Equipament de la llar
Comerç mixt
Centre Comercial/galeria Comercial
Altres comercials
Activitats lúdiques
Activitats de serveis
Automoció i carburants
N-340
ICC
INSTITUT CARTOGRÀFIC DE CATALUNYA
Escala 1:500
0,00
0,03
0,06
0,09
0,12
0,15
Quilòmetres

(06.282.065)

DEPARTAMENT DE GOVERNACIÓ I ADMINISTRACIONS PÚBLIQUES

RESOLUCIÓ

GAP/3239/2006, de 3 d'octubre, d'inclusió d'actuacions en el Pla únic d'obres i serveis de Catalunya, any 2006 (núm. 2006/1190 a 2006/1193).

La base 16 de les d'execució del Pla únic d'obres i serveis de Catalunya per al quadrienni 2004-2007, aprovades pel Decret 375/2004, de 7 de setembre, preveu que es puguin destinar els romanents econòmics produïts en l'execució de qualsevol dels programes del Pla a finançar actuacions derivades de situacions d'urgència o d'incidències imprevisibles.

Diverses entitats locals han sol·licitat la inclusió en el Pla únic d'obres i serveis de Catalunya, any 2006, de les actuacions que s'especifiquen a l'annex d'aquesta Resolució per motius d'urgència en la seva execució, situació que ha estat degudament motivada pels corresponents informes tècnics emesos per les entitats locals afectades.

Atesa l'existència de disponibilitats econòmiques suficients per atendre aquestes sol·licituds i d'acord amb la proposta de la Direcció General d'Administració Local,

RESOLC:

—1 Incloure en el Pla únic d'obres i serveis de Catalunya, any 2006, les actuacions de les entitats locals que es detallen a l'annex d'aquesta Resolució, amb el finançament que per a cada cas s'hi determina.

—2 La subvenció aplicada en cada cas s'abonarà amb càrrec als romanents econòmics produïts en l'execució del Pla de l'any 2006. Les entitats locals respectives hauran de contractar les actuacions en el termini de tres mesos a comptar de l'endemà de la publicació d'aquesta Resolució al DOGC; en cas contrari, el Departament de Governació i Administracions Públiques podrà anul·lar la inclusió de les actuacions en el Pla i les corresponents subvencions.

—3 Publicar aquesta Resolució al DOGC.

—4 Contra aquesta Resolució, que exhaureix la via administrativa, els interessats poden interposar, amb caràcter potestatiu, recurs de reposició davant el conseller de Governació i Administracions Públiques, en el termini d'un mes a comptar de l'endemà de la publicació, o bé recurs contenciós administratiu davant la Sala Contenciosa Administrativa del Tribunal Superior de Justícia de Catalunya, en el termini de dos mesos a comptar de l'endemà de la publicació.

Barcelona, 3 d'octubre de 2006

XAVIER SABATÉ I IBARZ
Conseller de Governació
i Administracions Públiques

ANNEX

Actuació núm.: 2006/1190.
Entitat local: Ajuntament de la Granadella (Garrigues).
Títol: Construcció de la sala de vetlles municipal.
Pressupost total: 72.120,00 euros.
Subvenció PUOSC: 54.091,09 euros.

Actuació núm.: 2006/1191.
Entitat local: Ajuntament de Juneda (Garrigues).
Títol: Arranjament de la teulada de la biblioteca municipal.
Pressupost total: 42.013,09 euros.
Subvenció PUOSC: 29.409,16 euros.

Actuació núm.: 2006/1192.
Entitat local: Ajuntament de Vinaixa (Garrigues).
Títol: Adequació de la fusteria exterior de l'edifici del casal Vinaixenc, 1a fase.
Pressupost total: 24.295,04 euros.
Subvenció PUOSC: 21.865,54 euros.

Actuació núm.: 2006/1193.
Entitat local: Ajuntament de Vallbona de les Monges (Urgell).
Títol: Reforma i adequació dels rentadors públics de Vallbona i Rocallaura.
Pressupost total: 50.230,00 euros.
Subvenció PUOSC: 8.041,67 euros.

(06.270.030)

RESOLUCIÓ

GAP/3241/2006, de 3 d'octubre, d'aprovació d'un augment de subvenció al finançament del projecte de l'actuació núm. 2006/1179, inclosa en el Pla únic d'obres i serveis de Catalunya, any 2006.

La base 16.2.a) de les d'execució del Pla únic d'obres i serveis de Catalunya per al quadrienni 2004-2007, aprovades pel Decret 375/2004, de 7 de setembre, preveu que es puguin destinar els romanents produïts com a conseqüència de l'execució de qualsevol dels programes del Pla a incrementar l'import d'una subvenció quan per causes sobrevingudes no sigui possible l'execució de l'actuació subvencionada per manca de disponibilitat financera de l'ens beneficiari.

Atès que l'Ajuntament d'Aspa ha demostrat la impossibilitat de cobrir la seva participació en el finançament de l'actuació núm. 2006/1179, titulada Adquisició de l'immoble ubicat a la plaça de la Vila, núm. 4, inclosa en el Pla únic d'obres i serveis de Catalunya, any 2006;

Atesa la proposta de la Direcció General d'Administració Local en relació amb l'aplicació de disponibilitats econòmiques del Pla al finançament de l'obra esmentada,

RESOLC:

—1 Aplicar, de les disponibilitats econòmiques del Pla únic d'obres i serveis de Catalunya, any 2006, l'import de 5.476,63 euros al finançament del projecte de l'actuació núm. 2006/1179, titulada Adquisició de l'immoble ubicat a la plaça de la Vila, núm. 4, que l'Ajuntament d'Aspa (Segrià) té inclosa en el Pla de l'any 2006, finançament que queda determinat de la manera següent:
Pressupost total: 48.121,74 euros.
Aportació de l'entitat local: 2.406,09 euros.
Subvenció PUOSC: 45.715,65 euros.

—2 Publicar aquesta Resolució al DOGC.

—3 Contra aquesta Resolució, que exhaureix la via administrativa, els interessats poden interposar, amb caràcter potestatiu, recurs de reposició davant el conseller de Governació i Administracions Públiques, en el termini d'un mes a comptar de l'endemà de la publicació, o bé recurs contenciós administratiu davant la Sala Contenciosa Administrativa del Tribunal Superior de Justícia de Catalunya, en el termini de dos mesos a comptar de l'endemà de la publicació.

Barcelona, 3 d'octubre de 2006

XAVIER SABATÉ I IBARZ
Conseller de Governació
i Administracions Públiques

(06.270.028)

*