AJUNTAMENT DE COLOMA DE GRAMENET
SECRETARIA

10.- PLÀNOLS DEL DOCUMENT

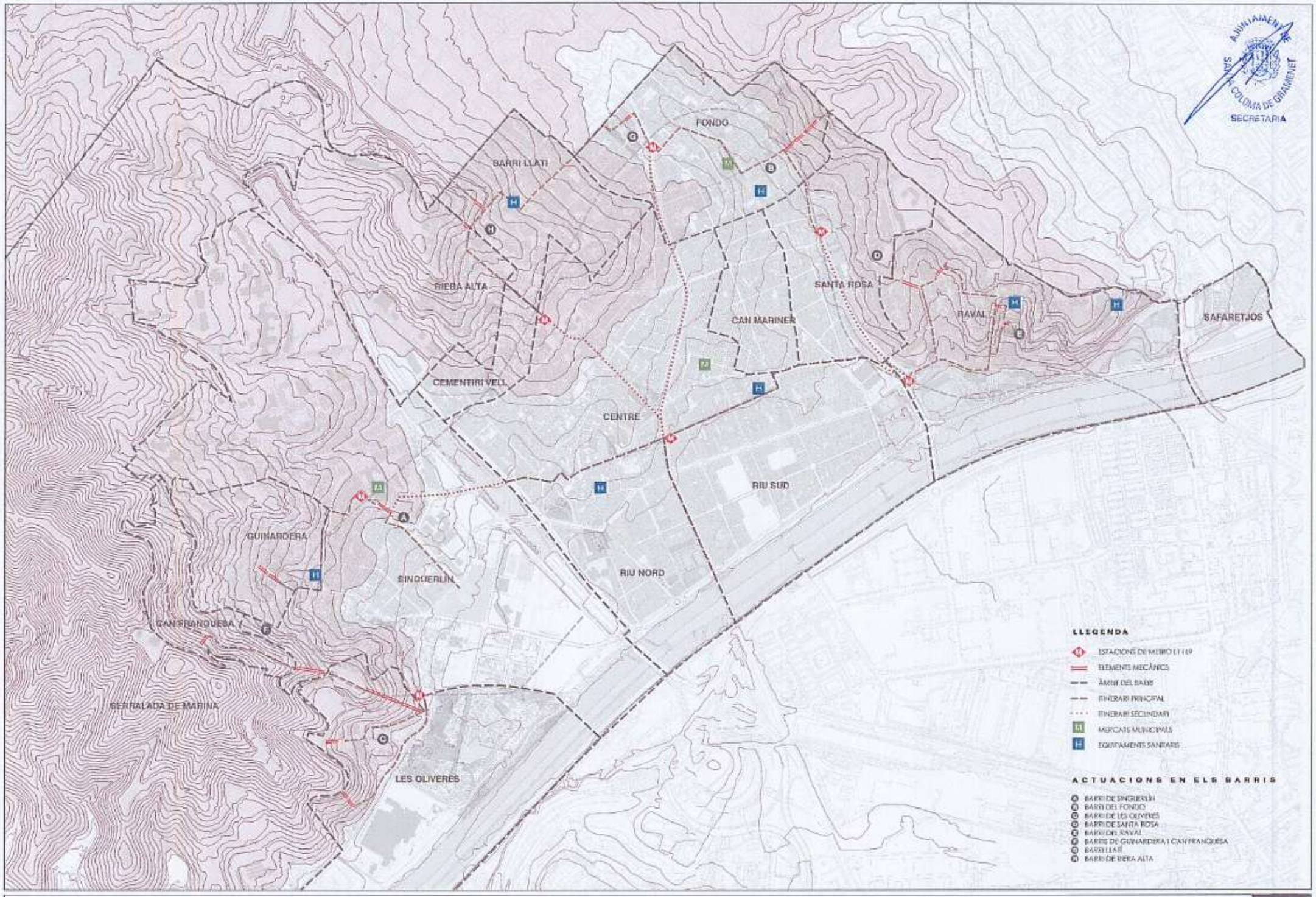

Ajuntament de Santa Coloma de Gramenet

TOPOGRAFIA i BARRIS DE LA CIUTAT - ITINERARIS ESTUDIATS
PLA DE MILLORA DE MOBILITAT i ACCESSIBILITAT DE VIANANTS

MARÇ 2006
e 1/10.000 (A3)

P1

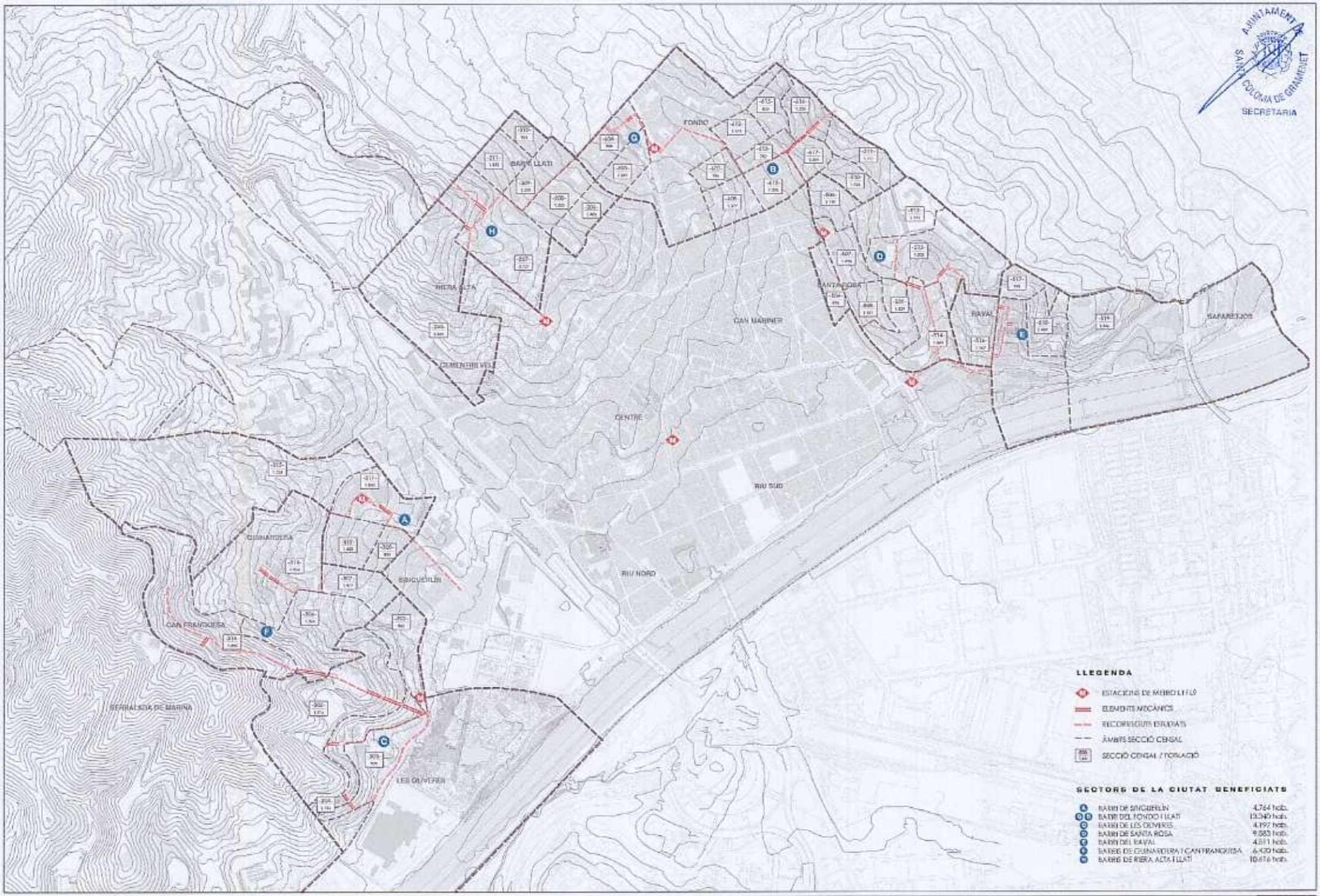

Ajuntament de Santa Coloma de Gramenet

INFORMACIÓ CENSAL DELS ÀMBITS D'ACTUACIÓ
PLA DE MILLORA DE MOBILITAT I ACCESSIBILITAT DE VIANANTS

MARÇ 2006
e 1/10.000 (A3)

P2

AJUNTAMENT DE SANTA COLOMA DE GRAMENET
SECRETARIA

BARRI LLATI
FONDO
RIERA ALTA
CEMENTIRI VELL
CAN MARINER
SANTA ROSA
RAVAL
SANARIETJOS
CENTRE
RIU SUD
RIU NORD
GUINARDERA
SINGUERLÍN
CAN FRANQUESA
LES OLIVERES

G1
H2
H1
B1
B2
B3
D3
D2
E1
A1
F1
F2
F3
C4
C1
C2

ITINERARIS

- ESTACIÓ DE METRO
- ITINERARI PRINCIPAL
- ITINERARI SECUNDARI

TIPUS D'ELEMENTS

- ESCALA MECÀNICA
- RAMPA MECÀNICA

BARRIS

- A BARRI DE SINGUERLÍN
- B BARRI DEL FONDO
- C BARRI DE LES OLIVERES
- D BARRI DE SANTA ROSA
- E BARRI DEL RAVAL
- F BARRIS DE GUINARDERA I CAN FRANQUESA
- G BARRI LLATÍ
- H BARRI DE RIERA ALTA

ACTUACIONS

- A1 C. Singuerlín - Pça. Sagrada Família
- B1 C. Mas Miró - C. Pitarra
- B2 C. Vialcel Escolta - C. Mas Miró
- B3 C. Pitarra - C. Garcilaso
- C1 Cta. Fort de l'Abra - C. Pep Ventura
- C2 C. Juli Garreta - Cta. Fort de l'Abra
- C4 C. Uok Nicolau - Plaça Tarragona
- D2 C. Sardana - C. Pitarra
- D3 C. Montseny - C. Roger de Llúria
- E1 Espai Cívic del Raval - C. Sant Jordi - CAP
- F1 Parc Guinardera - C. Milà
- F2 C. Córdova - C. Cabrera
- F3 C. Sant Albert - C. Córdova
- G1 Rambla del Fondo - Plaça de la Mediterrània
- H1 C. Milà - C. Alós
- H2 C. Florencia - C. Garcia

Ajuntament de Santa Coloma de Gramenet

ACTUACIONS D'ACCESSIBILITAT
PLA DE MILLORA DE MOBILITAT i ACCESSIBILITAT DE VIANANTS

MARÇ 2005
e 1/10.000 (A3)

P3

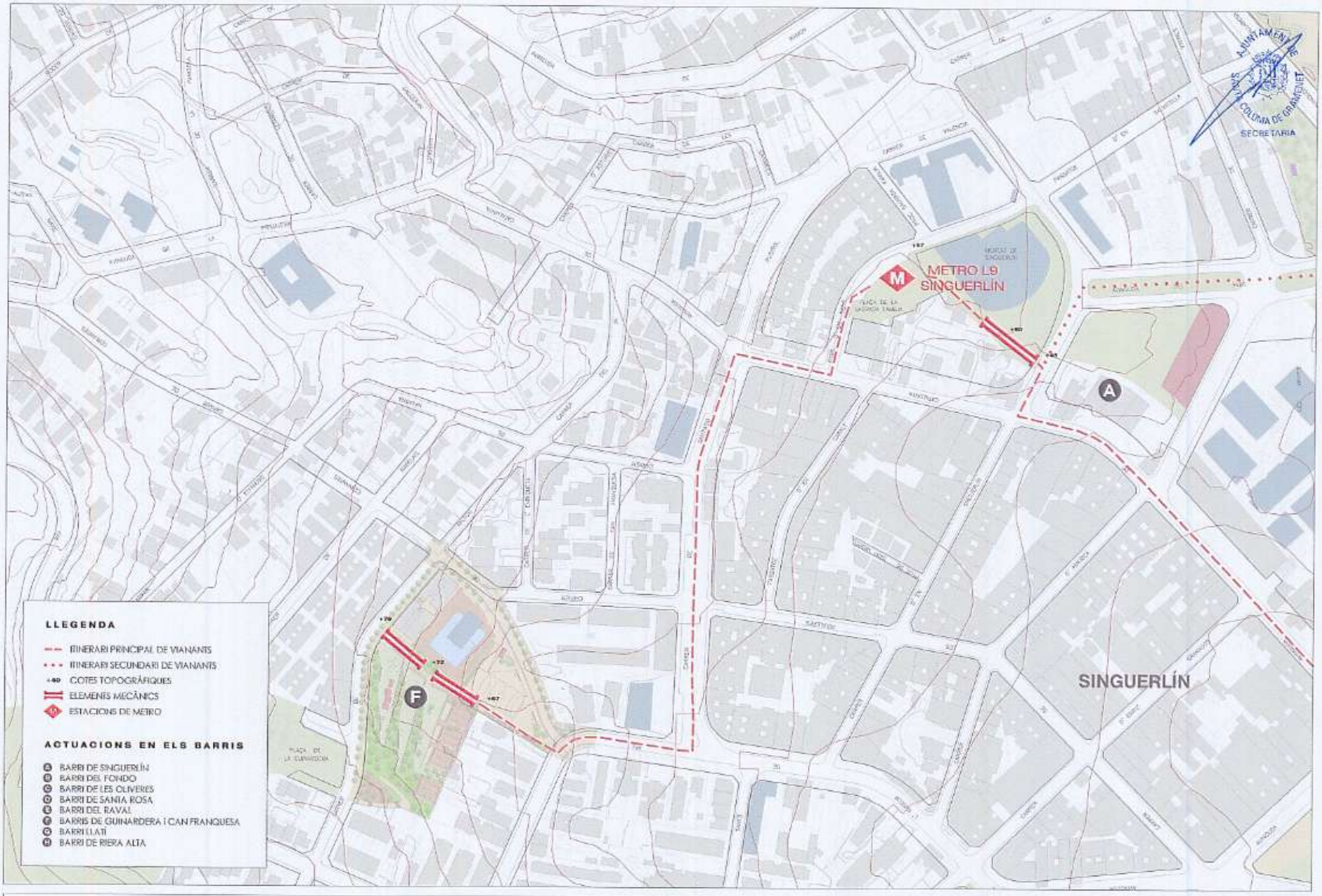

Ajuntament de Santa Coloma de Gramenet

DISTRIBUCIÓ DELS ITINERARIS I DELS ACCESSOS MECÀNICS SEGONS LA TOPOGRAFIA - ACTUACIÓ A
PLA DE MILLORA DE MOBILITAT I ACCESSIBILITAT DE VIANANTS

MARÇ 2006
1:2.000 (A3)

P4a

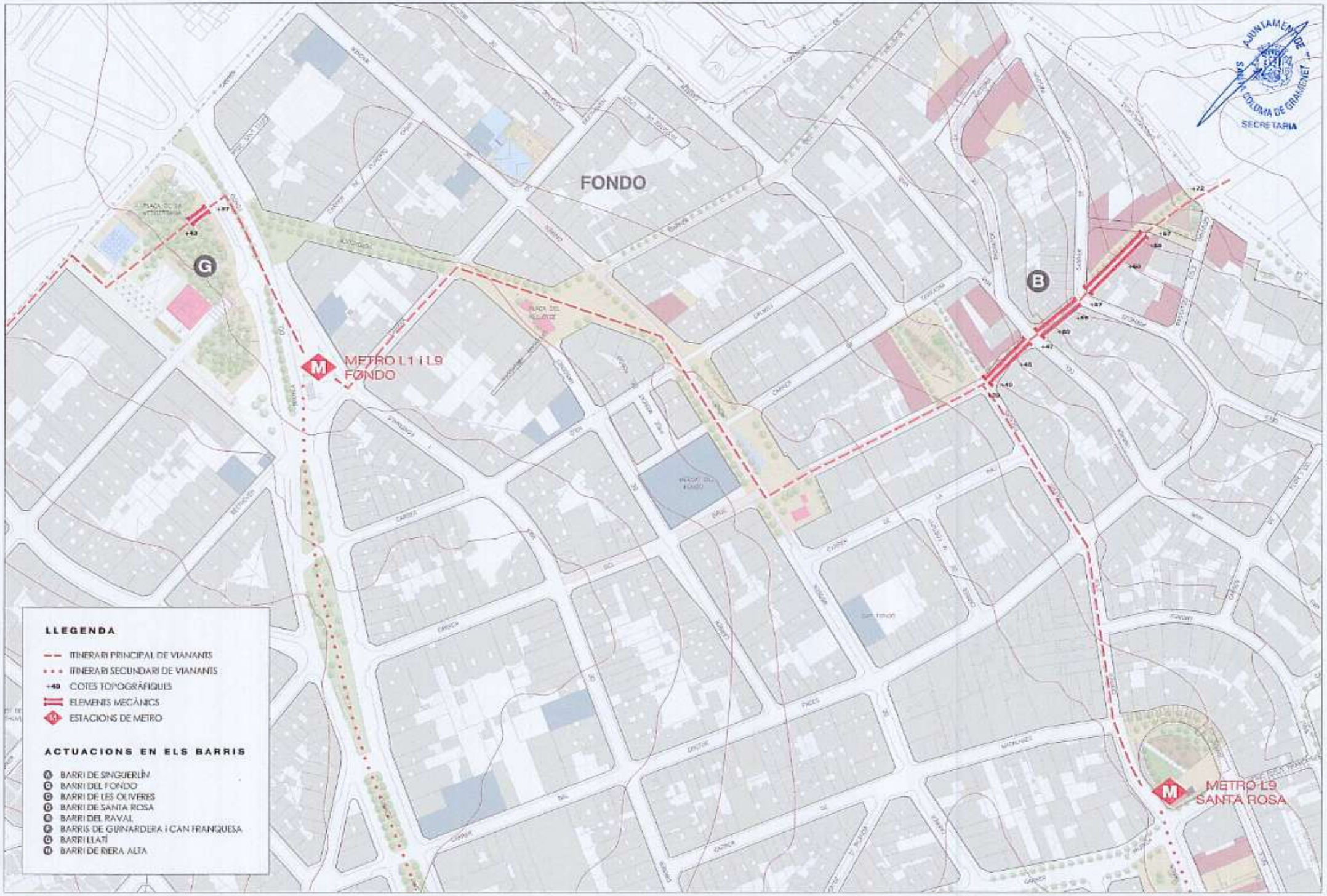

Ajuntament de Santa Coloma de Gramenet

DISTRIBUCIÓ DELS ITINERARIS i DELS ACCESSOS MECÀNICS SEGONS LA TOPOGRAFIA - ACTUACIONS B i G
PLA DE MILLORA DE MOBILITAT i ACCESSIBILITAT DE VIANANTS

MARÇ 2006
e 1/2.000 (A3)

P4b

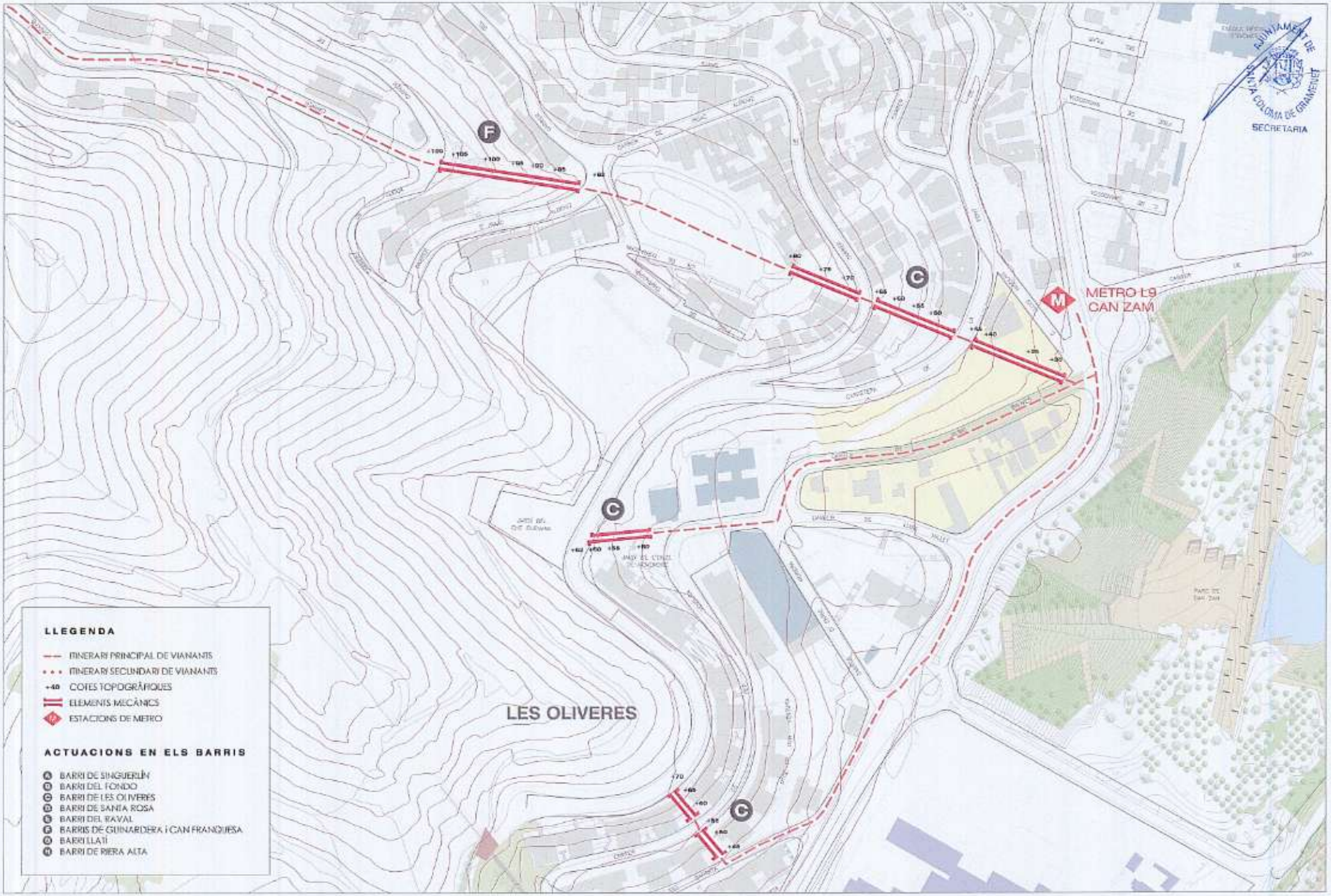

Ajuntament de Santa Coloma de Gramenet

DISTRIBUCIÓ DELS ITINERARIS i DELS ACCESSOS MECÀNICS SEGONS LA TOPOGRAFIA - ACTUACIÓ C
PLA DE MILLORA DE MOBILITAT i ACCESSIBILITAT DE VIANANTS

MARÇ 2006
e 1/2.000 (A3)

P4c

Ajuntament de Santa Coloma de Gramenet

DISTRIBUCIÓ DELS ITINERARIS i DELS ACCESSOS MECÀNICS SEGONS LA TOPOGRAFIA - ACTUACIONS D i E
PLA DE MILLORA DE MOBILITAT i ACCESSIBILITAT DE VIANANTS

MARÇ 2006
a 1:2.000 (A3)

P4d

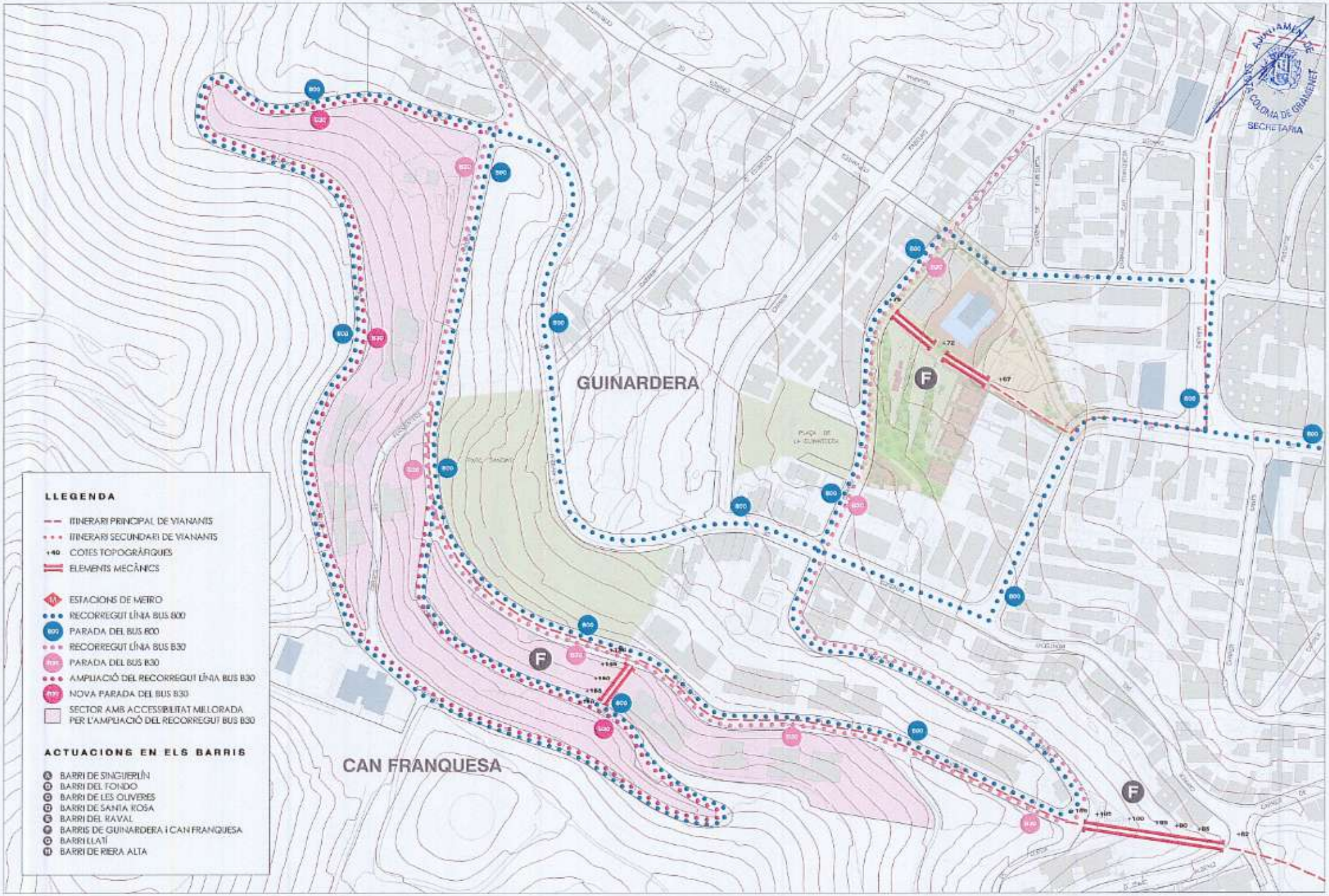

Ajuntament de Santa Coloma de Gramenet

DISTRIBUCIÓ DELS ITINERARIS I DELS ACCESSOS MECÀNICS SEGONS LA TOPOGRAFIA - ACTUACIÓ F
PLA DE MILLORA DE MOBILITAT I ACCESSIBILITAT DE VIANANTS

MARÇ 2006
e 1/2.000 (A3)

P4e

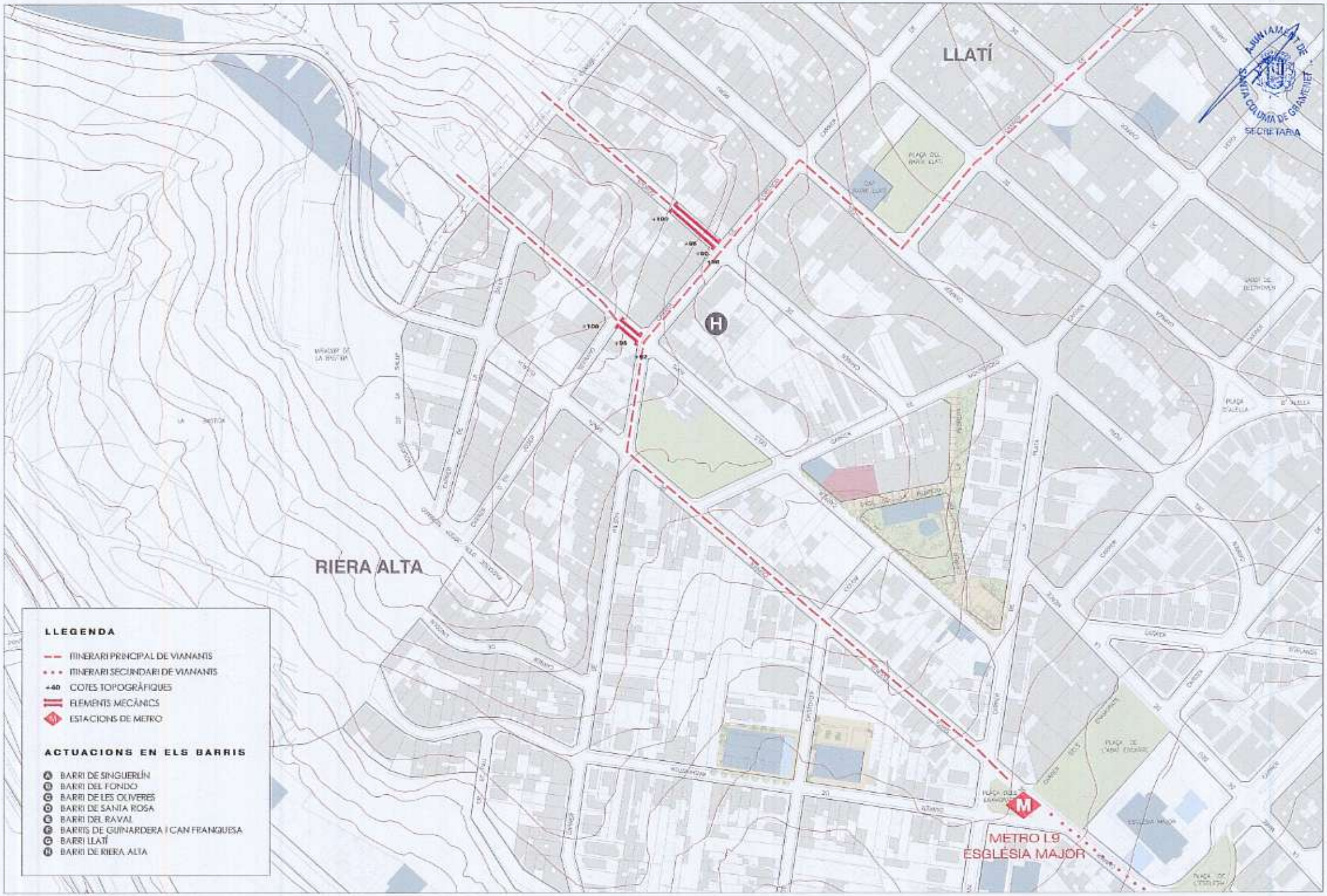

Ajuntament de Santa Coloma de Gramenet

DISTRIBUCIÓ DELS ITINERARIS I DELS ACCESSOS MECÀNICS SEGONS LA TOPOGRAFIA - ACTUACIÓ H
PLA DE MILLORA DE MOBILITAT I ACCESSIBILITAT DE VIANANTS

MARÇ 2006
e 1/2.000 (A3)

P4f

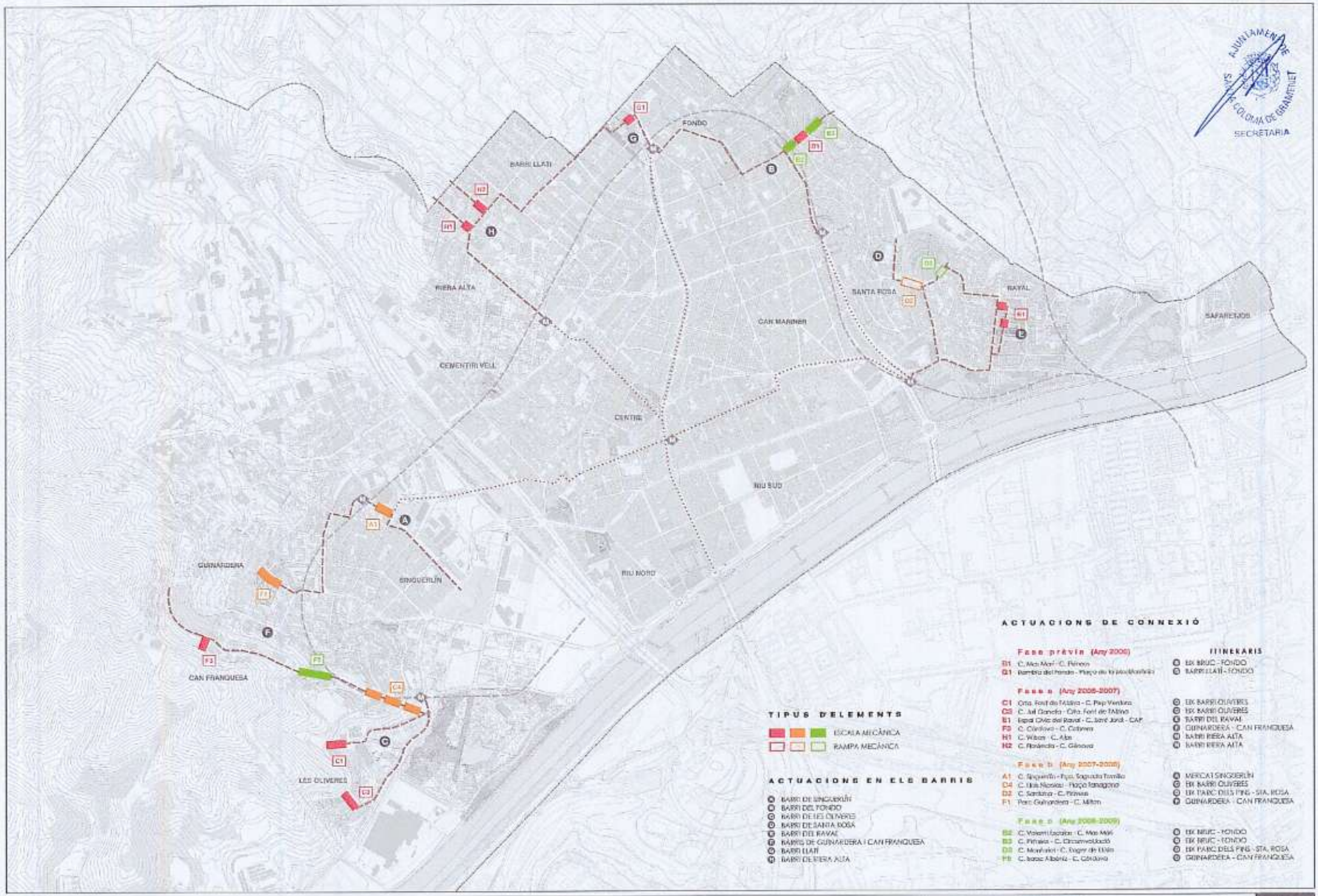

Ajuntament de Santa Colomà de Gramenet

ACTUACIONS D'ACCESSIBILITAT: PLÀNOL GENERAL D'ACTUACIONS
PLA DE MILLORA DE MOBILITAT i ACCESSIBILITAT DE VIANANTS

MARÇ 2006
1/10.000 (A3)

P5

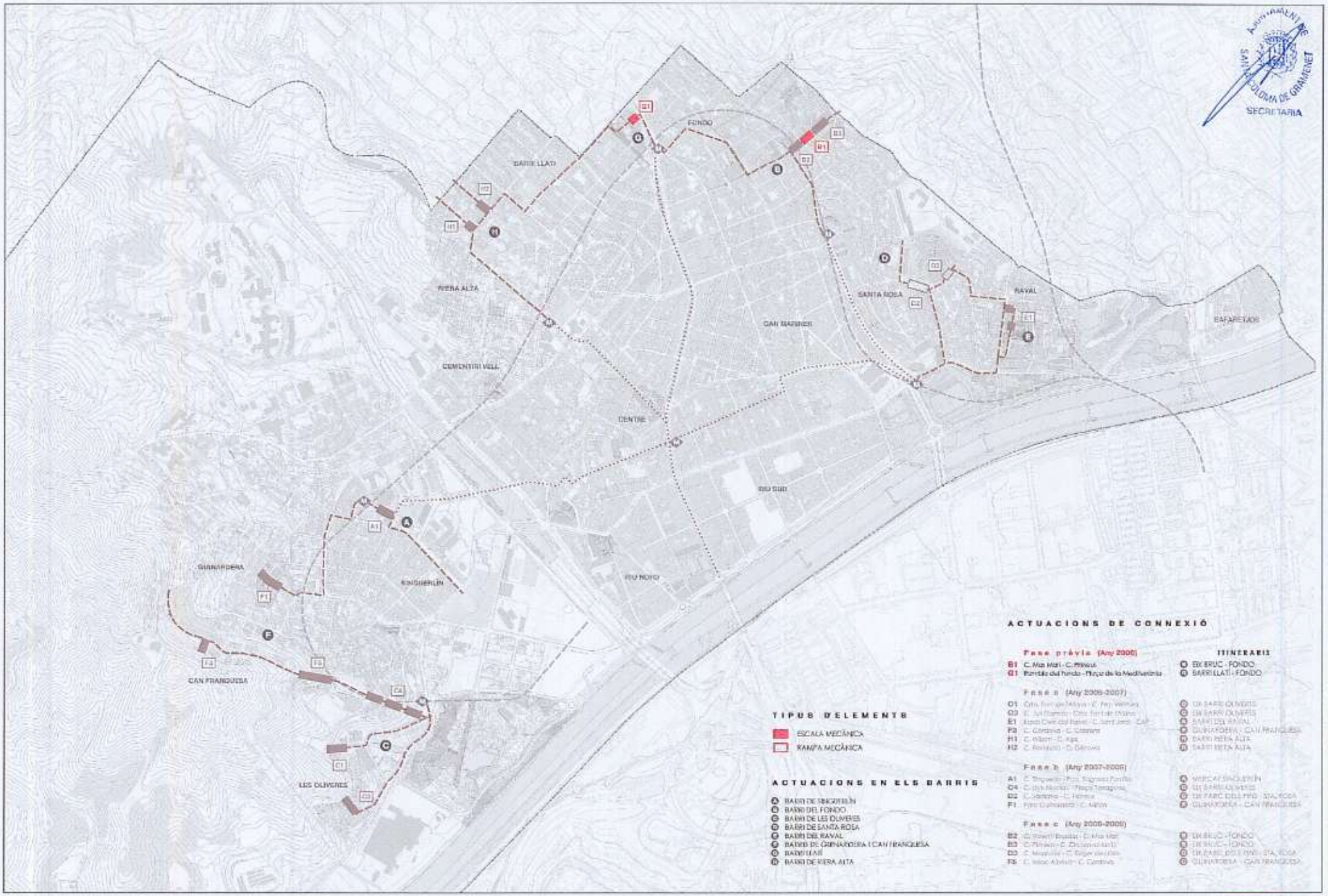

Ajuntament de Santa Coloma de Gramenet

FASE PRÈVIA (Any 2006)

PLA DE MILLORA DE MOBILITAT i ACCESSIBILITAT DE VIANANTS

MARÇ 2006
a 1/10.000 (A3)

FASE P **P6a**

URBANITZACIÓ | SUBMINISTRAMENT | MANTERIMENT

NOTA SECTOR B: PROJECTE D'URBANITZACIÓ EN REDACCIÓ

B1 B1 B2 B2 B3 B3

F1 F2 F3

13b 13b - HP 13bcv 6b

Ajuntament de Santa Coloma de Gramenet

BARRI DEL FONDO: EIX BRUC - C. MAS MARÍ - C. PIRINEUS
PLA DE MILLORA DE MOBILITAT I ACCESSIBILITAT DE VIANANTS

MARÇ 2009
e 1/500 (A3)

ITINERARI B | B1 ANY 2006 | FASE P | P6b

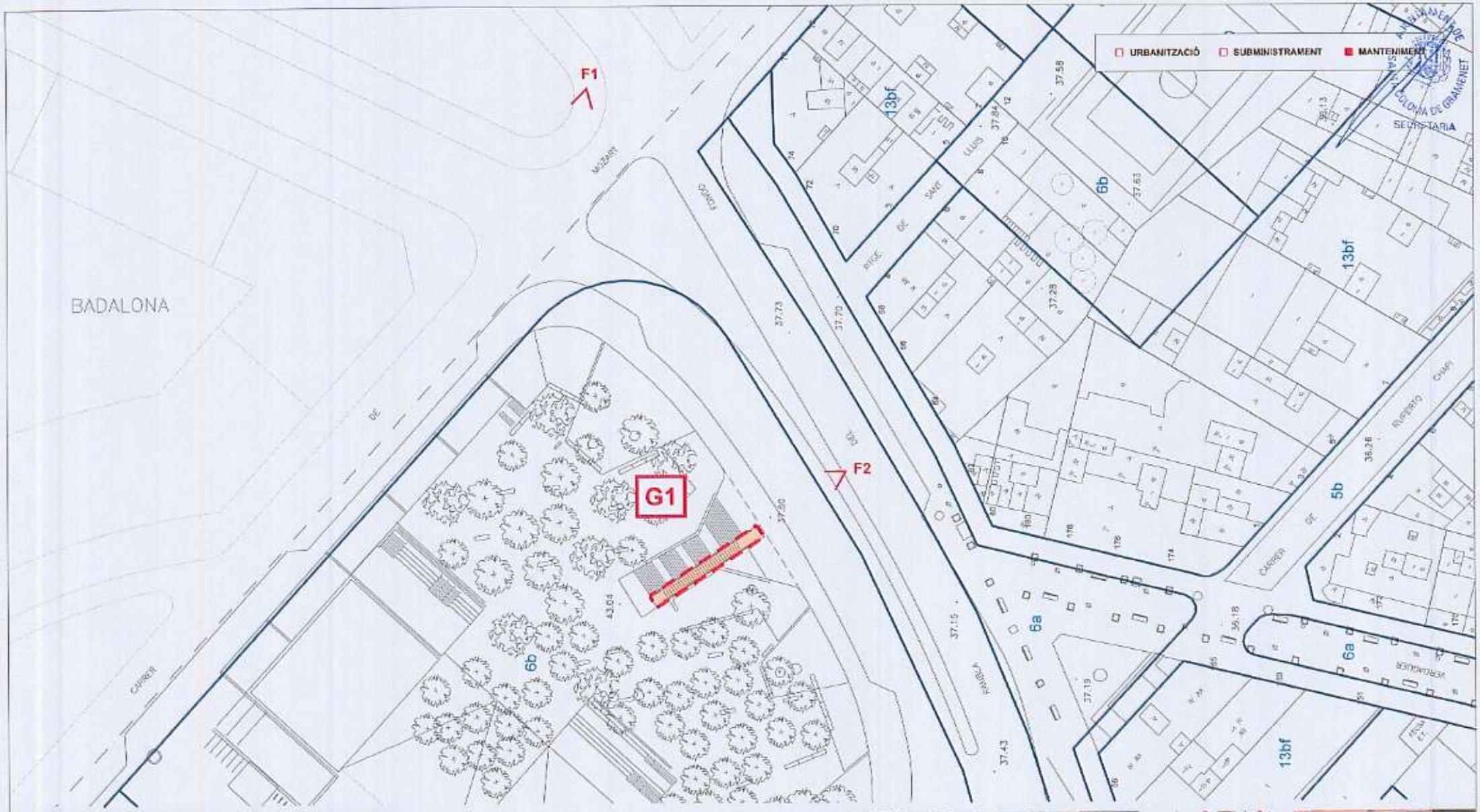

Ajuntament de Santa Coloma de Gramenet

BARRI LLATI: RAMBLA DEL FONDO - PLAÇA DE LA MEDITERRÀNIA
PLA DE MILLORA DE MOBILITAT I ACCESSIBILITAT DE VIANANTS

MARÇ 2008
e 1/500 (A3)

ITINERARI G

G1
ANY 2005

FASE P

P6c

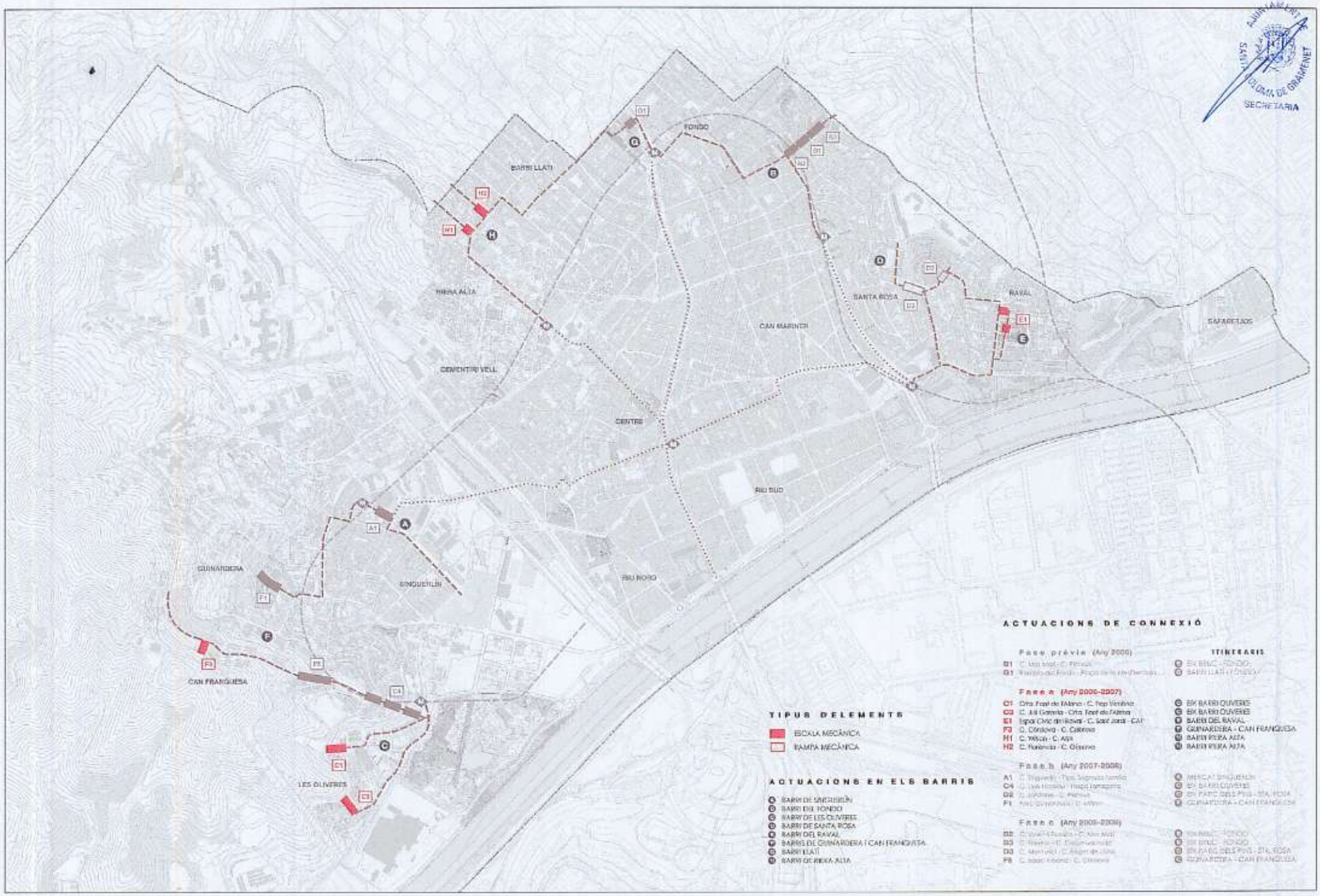

Ajuntament de Santa Coloma de Gramenet

FASE A (Any 2006-2007)
PLA DE MILLORA DE MOBILITAT i ACCESSIBILITAT DE VIANANTS

MARÇ 2006
a 1/10.000 (A3)

FASE A P7a

URBANITZACIÓ | SUBMINISTRAMENT | MANTENIMENT

C1 Àmbit d'actuació 273'23 m2

F1 F2 F3

Ajuntament de Santa Coloma de Gramenet

BARRI DE LES OLIVERES. CRTA. FONT DE L'ALZINA - C. PER VENTURA
PLA DE MILLORA DE MOBILITAT I ACCESSIBILITAT DE VIANANTS

MARÇ 2006 a 1:500 (A3)

ITINERARI C | C1 2006-2007 | FASE A | P7b

URBANITZACIÓ | SUBMINISTRAMENT | MANTENIMENT

C3 Àmbit d'actuació 455'80 m2

C3 Àmbit d'actuació 302,10 m2

F1 F2 F3

Ajuntament de Santa Coloma de Gramenet

BARRI DE LES OLIVERES: C. JULI GARRETA - CRTA. FONT DE L'ALZINA
PLA DE MILLORA DE MOBILITAT I ACCESSIBILITAT DE VIANANTS

MARÇ 2006 e 1/500 (A3)

ITINERARI C | C3 2006-2007 | FASE A | P7c

URBANITZACIÓ | SUBMINISTRAMENT | MANTENIMENT

Àmbit d'actuació
269,65 m²

E1

F1

F2

F3

F4

Àmbit d'actuació
106,50 m²

E1

7aS

6b

13brv

HP

R/b

Rtv

5

CARRER DE SANT JORDI

CARRER D'ELCANO

CARRER DE PAU

Ajuntament de Santa Coloma de Gramenet

BARRI DEL RAVAL: ESPAI CÍVIC DEL RAVAL - C. SANT JORDI - CAP RAVAL
PLA DE MILLORA DE MOBILITAT I ACCESSIBILITAT DE VIANANTS

MARÇ 2006
E 1/500 (A3)

ITINERARI E | E1 2006-2007 | FASE A | P7d

URBANITZACIÓ | SUBMINISTRAMENT | MANTENIMENT

F2

F1

F3 Àmbit d'actuació 1309,40 m²

Ajuntament de Sant Coloma de Gramenet

BARRIS DE GUINARDERA I CAN FRANQUESA: C. CÒRDOVA - C. CABRERA
PLA DE MILLORA DE MOBILITAT I ACCESSIBILITAT DE VIANANTS

MARÇ 2006
e 1/500 (A3)

ITINERARI F | F3 2006-2007 | FASE A | P7e

URBANITZACIÓ | SUBMINISTRAMENT | MANTENIMENT

H1

Àmbit d'actuació
317,50 m²

H2

F1

F2

F3

13bm

8aCv

R/b

7bAs

HP

6a

6b

R/a

U4

Ajuntament de Santa Coloma de Gramenet

BARRI DE RIERA ALTA: C. WILSON - C. ALPS
PLA DE MILLORA DE MOBILITAT i ACCESSIBILITAT DE VIANANTS

MARÇ 2009
e 1/500 (A3)

ITINERARI H

H1
2008-2007

FASE A

P7 f

URBANITZACIÓ | SUBMINISTRAMENT | MANTENIMENT

Àmbit d'actuació
314,10 m²

H2

H1

F1

F2

F3

13bm

8aCv

7bAs

F/b

Ajuntament de Santa Coloma de Gramenet

BARRI DE RIERA ALTA - C. FLORÈNCIA - C. GÈNOVA
PLA DE MILLORA DE MOBILITAT i ACCESSIBILITAT DE VIANANTS

MARÇ 2006
e 1:500 (A3)

ITINERARI H | H2 2006-2007 | FASE A | P7g

AJUNTAMENT SANTA COLOMA DE GRAMENET
SECRETARIA

BARRI LLATI
FONDO
RIBERA ALTA
CEMENTIRI VELL
CENTRE
CAN MARINER
SANTA ROSA
RAVAL
SAFARETJOS
RIU SUD
RIU NORD
SINGUERLÍN
GUINARDERA
CAN FRANQUESA
LES OLIVERES

ACTUACIONS DE CONNEXIÓ

Fase prèvia (Any 2006)

B1 C. Alex Mas - C. Tenora
G1 Rampa del Fondo - Passeig de la Mediterrània

Fase a (Any 2006-2007)

C1 Ctra. Fort de l'Abina - C. Pau Vendrell
C3 C. Juli Guimerà - Ctra. Fort de l'Abina
E1 Tipus Civil del Raval - C. Sant Jordi - CAP
F3 C. Gardunya - C. Gardunya
H1 C. Wilson - C. Aigua
H2 C. Fernando - C. Gardunya

Fase b (Any 2007-2008)

A1 C. Singuerlín - Plaça Sagrada Família
C4 C. Dos Hostalets - Passeig Tarragona
D2 C. Sandhaus - C. Pitxers
F1 Parc Guinardera - C. Milton

Fase c (Any 2008-2009)

B2 C. Rosa i Rocafort - C. Alex Mas
B3 C. Pendís - C. Dels Pendís
D3 C. Montseny - C. Roger de Llúria
F6 C. Rosa Fabra - C. Gardunya

ITINERARIS

- B BIC FONDO
- G BARRI LLATI - FONDO

- C BIC BARRI OLIVERES
- D BIC BARRI OLIVERES
- E BARRI DEL RAVAL
- F GUINARDERA - CAN FRANQUESA
- H BARRI RIBERA ALTA
- H BARRI RIBERA ALTA

- A MERCAT SINGUERLÍN
- D BIC BARRI OLIVERES
- D BIC PARC DELS PINS - STA. ROSA
- F GUINARDERA - CAN FRANQUESA

- B BIC BARRI - FONDO
- B BIC BARRI - FONDO
- D BIC PARC DELS PINS - STA. ROSA
- F GUINARDERA - CAN FRANQUESA

TIPUS D'ELEMENTS

- ESCALA MECÀNICA
- RAMPA MECÀNICA

ACTUACIONS EN ELS BARRIS

- A BARRI DE SINGUERLÍN
- B BARRI DEL FONDO
- C BARRI DE LES OLIVERES
- D BARRI DE SANTA ROSA
- E BARRI DEL RAVAL
- F BARRIS DE GUINARDERA I CAN FRANQUESA
- G BARRI LLATI
- H BARRI DE RIBERA ALTA

Ajuntament de Santa Coloma de Gramenet

FASE B (Any 2007-2008)
PLA DE MILLORA DE MOBILITAT i ACCESSIBILITAT DE VIANANTS

MARÇ 2006
e 1/10.000 (A3)

FASE B P8a

URBANITZACIÓ | SUBMINISTRAMENT | MANTENIMENT

NOTA SECTOR A: PROJECTE D'URBANITZACIÓ EN REDACCIÓ

A1

A1

6a

7aAd

13bm

6b

13bm

F1

F2

Ajuntament de Santa Colomà de Gramenet

BARRI DE SINGUERLÍN C. SINGUERLÍN - PLAÇA SAGRADA FAMÍLIA
PLA DE MILLORA DE MOBILITAT I ACCESSIBILITAT DE VIANANTS

MARÇ 2008
1:500 (A3)

ITINERARI A

A1
2007-2008

FASE B P8b

URBANITZACIÓ | SUBMINISTRAMENT | MANTENIMENT

C4 Àmbit d'actuació 1.632,00 m2

C4 Àmbit d'actuació 810,00 m²

C4 Àmbit d'actuació 250,00 m²

F1 F2

F1

F2

F3

Ajuntament de Sant Celoni de Granollers

BARRI DE LES OLIVERES. C. LLUÍS NICOLAU - PLAÇA TARRAGONA
PLA DE MILLORA DE MOBILITAT I ACCESSIBILITAT DE VIANANTS

MARC 2006
1:500 (A3)

ITINERARI C | C4 2007-2008 | FASE B | P8c

URBANITZACIÓ | SUBMINISTRAMENT | MANTENIMENT

NOTA SECTOR D: PROJECTE D'URBANITZACIÓ EN REDACCIÓ

D2

D2

D3

6a

7aE

13b

13b

HP

F1

F2

F3

URBANITZACIÓ | SUBMINISTRAMENT | MANTENIMENT

NOTA SECTOR F: PROJECTE D'URBANITZACIÓ EN REDACCIÓ

F1

F2

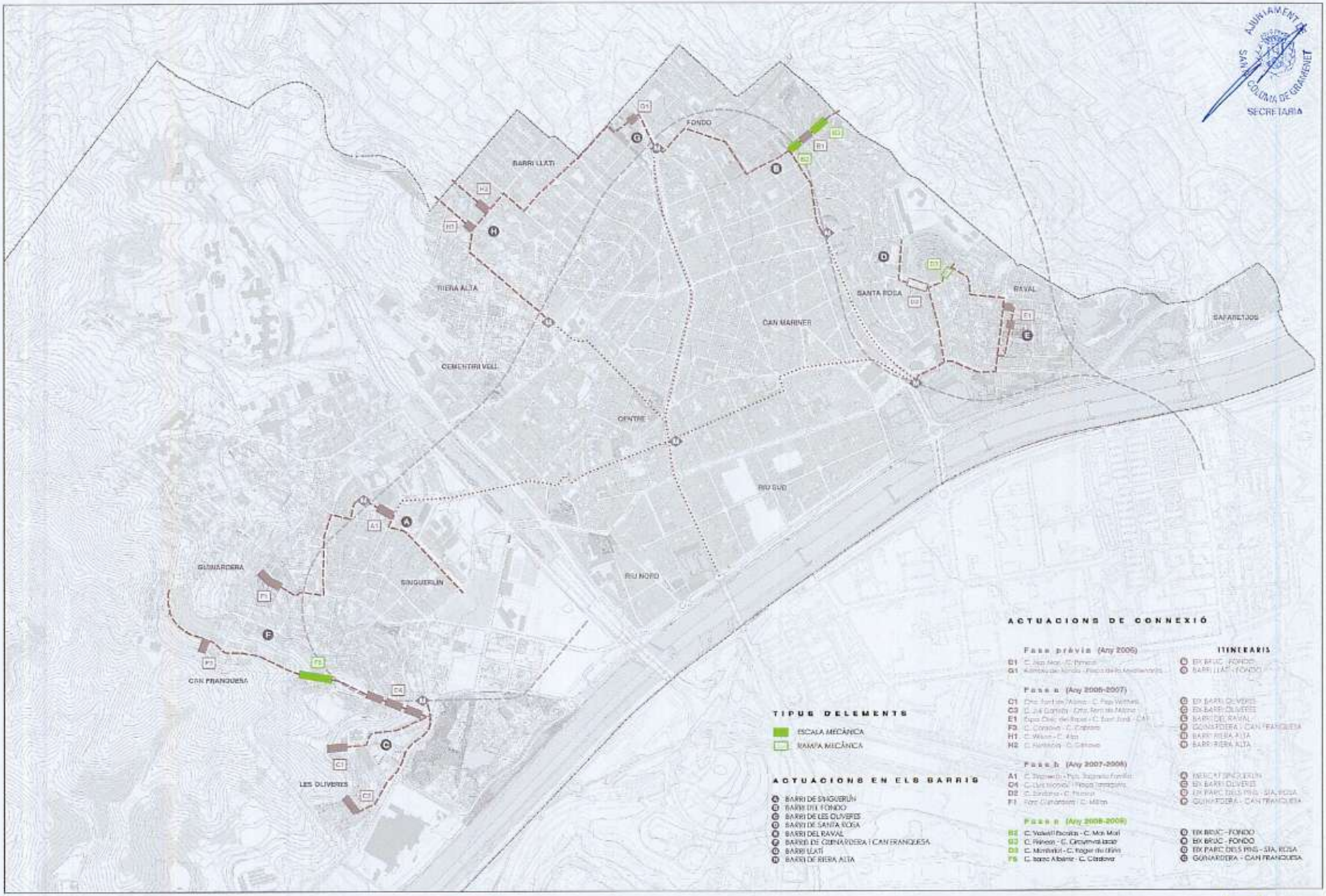

Ajuntament de Santa Coloma de Gramenet

FASE C (Any 2008-2009)

PLA DE MILLORA DE MOBILITAT i ACCESSIBILITAT DE VIANANTS

MARÇ 2006
a 1/10.000 (A3)

FASE C P9a

URBANITZACIÓ | SUBMINISTRAMENT | MANTENIMENT

NOTA SECTOR B: PROJECTE D'URBANITZACIÓ EN REDACCIÓ

B1 B2 B3

13b - HP 13b 13bcr 6b 18

F1 F2 F3

Ajuntament de Santa Coloma de Gramenet

BARRI DEL FONDO: EIX BRUC - C. VALENTÍ ESCALAS - C. MAS MARÍ

PLA DE MILLORA DE MOBILITAT I ACCESSIBILITAT DE VIANANTS

MARÇ 2009 1/500 (A3)

ITINERARI B | B2 2008-2009 | FASE C | P9b

URBANITZACIÓ | SUBMINISTRAMENT | MANTENIMENT

NOTA SECTOR B: PROJECTE D'URBANITZACIÓ EN REDACCIÓ

Ajuntament de Santa Coloma de Gramenet

BARRI DEL FONDO: EIX BRUC - C. PIRINEUS - C. CIRCUMVAL·LACIÓ
PLA DE MILLORA DE MOBILITAT I ACCESSIBILITAT DE VIANANTS

MARÇ 2006
1:1000 (A3)

ITINERARI B | B3 2006-2009 | FASE C | P9c

URBANITZACIÓ | SUBMINISTRAMENT | MANTENIMENT

NOTA SECTOR D: PROJECTE D'URBANITZACIÓ EN REDACCIÓ

6a

7aE

13brv

13brv

Rrv

D2

D3

F1

F2

CAMÍ DE CALPE

CAMÍ D'EN GINESTA

MONTURIOL

ROGER DE LLÚRIA

FRANCESC

CARRER

Ajuntament de Santa Coloma de Gramenet

BARRI DE SANTA ROSA - PARC DELS PINS - C. GINESTA - C. MONTURIOL - C. ROGER DE LLÚRIA

PLA DE MILLORA DE MOBILITAT i ACCESSIBILITAT DE VIANANTS

MARÇ 2009

ITINERARI D

D3

2008-2009

FULL C

P9d

Ajuntament de Sant Celoni de Quinardera

BARRIS DE QUINARDERA I CAN FRANQUESA: C. ISAAC ALBÉNIZ - C. CÓRDOVA
PLA DE MILLORA DE MOBILITAT I ACCESSIBILITAT DE VIANANTS

MARÇ 2009
1:1500 (A3)

ITINERARI F

F5
2008-2009

FASE C P9e