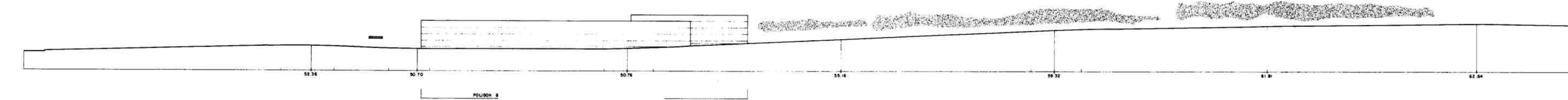
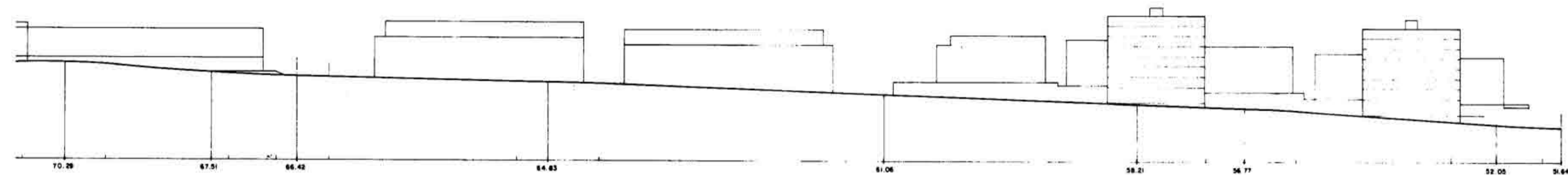



ALÇAT DRET POLIGON G



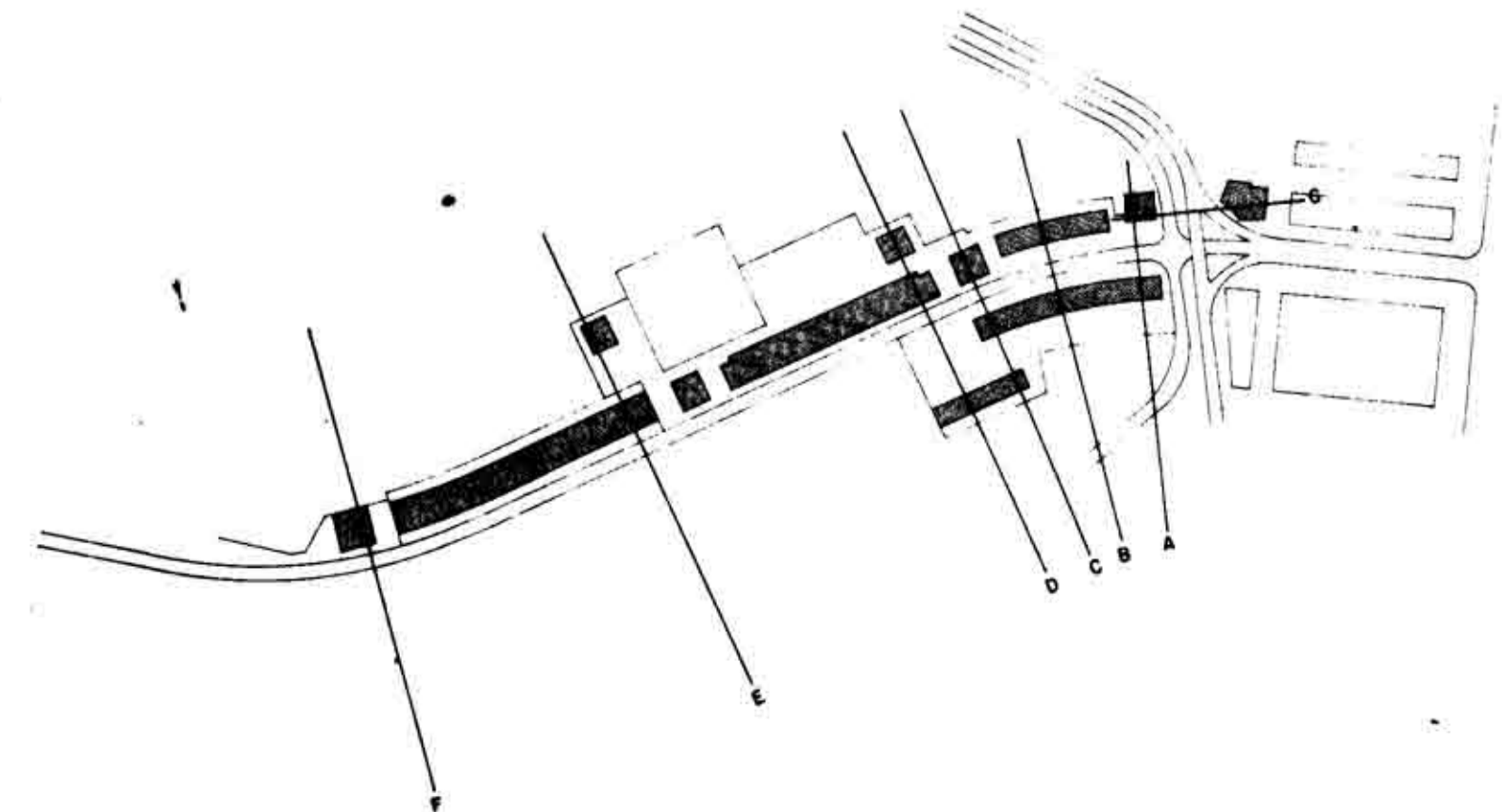
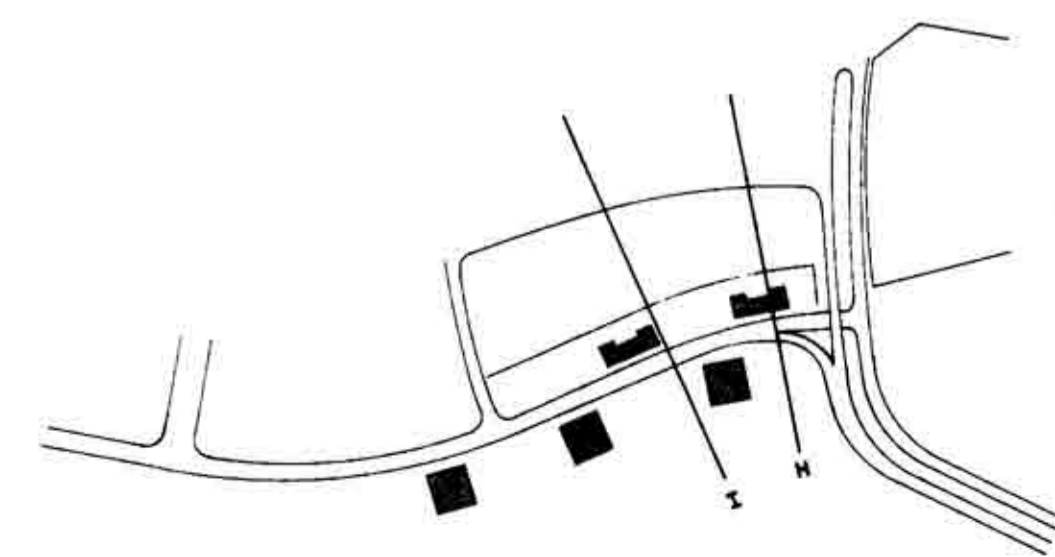
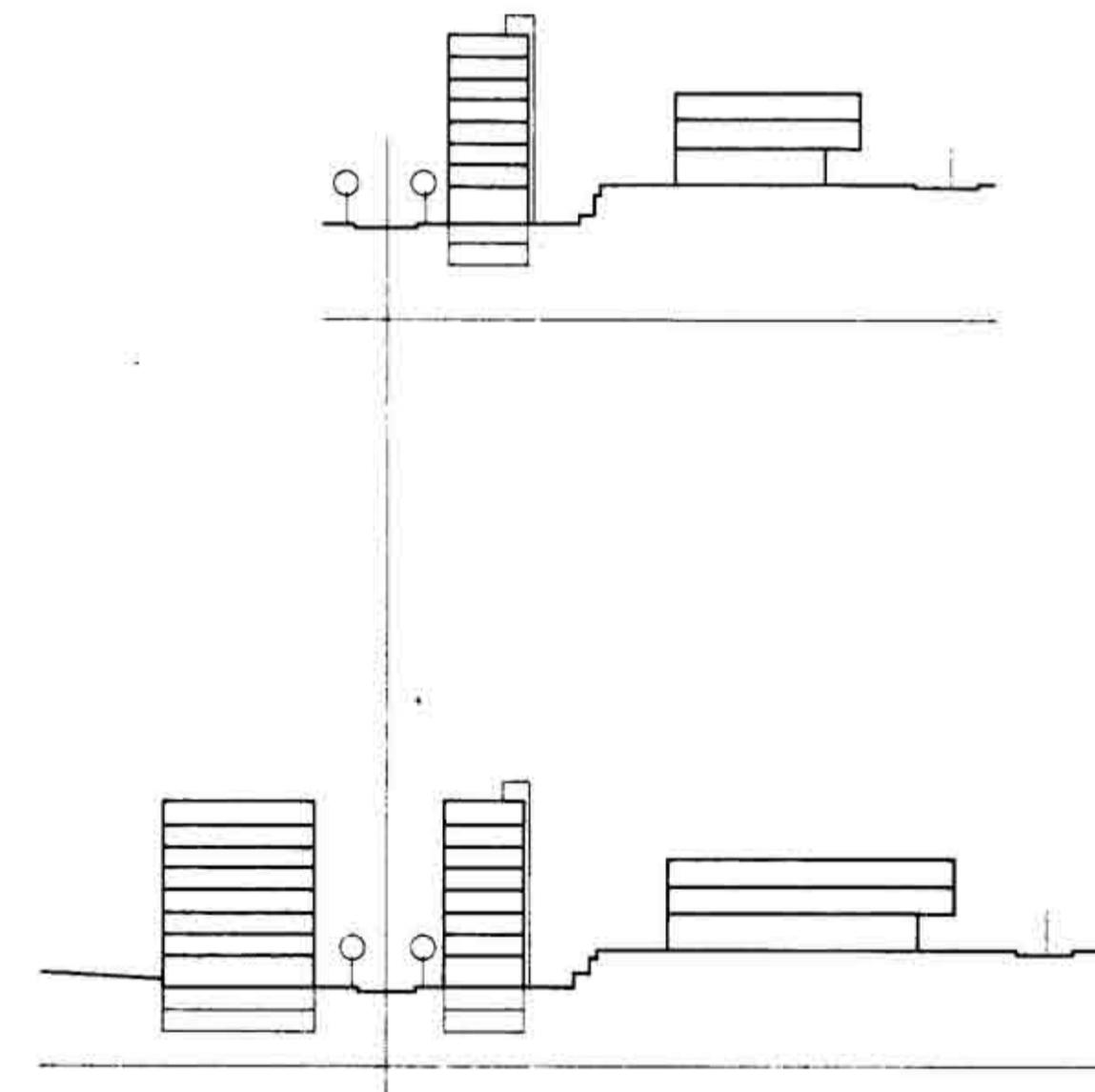
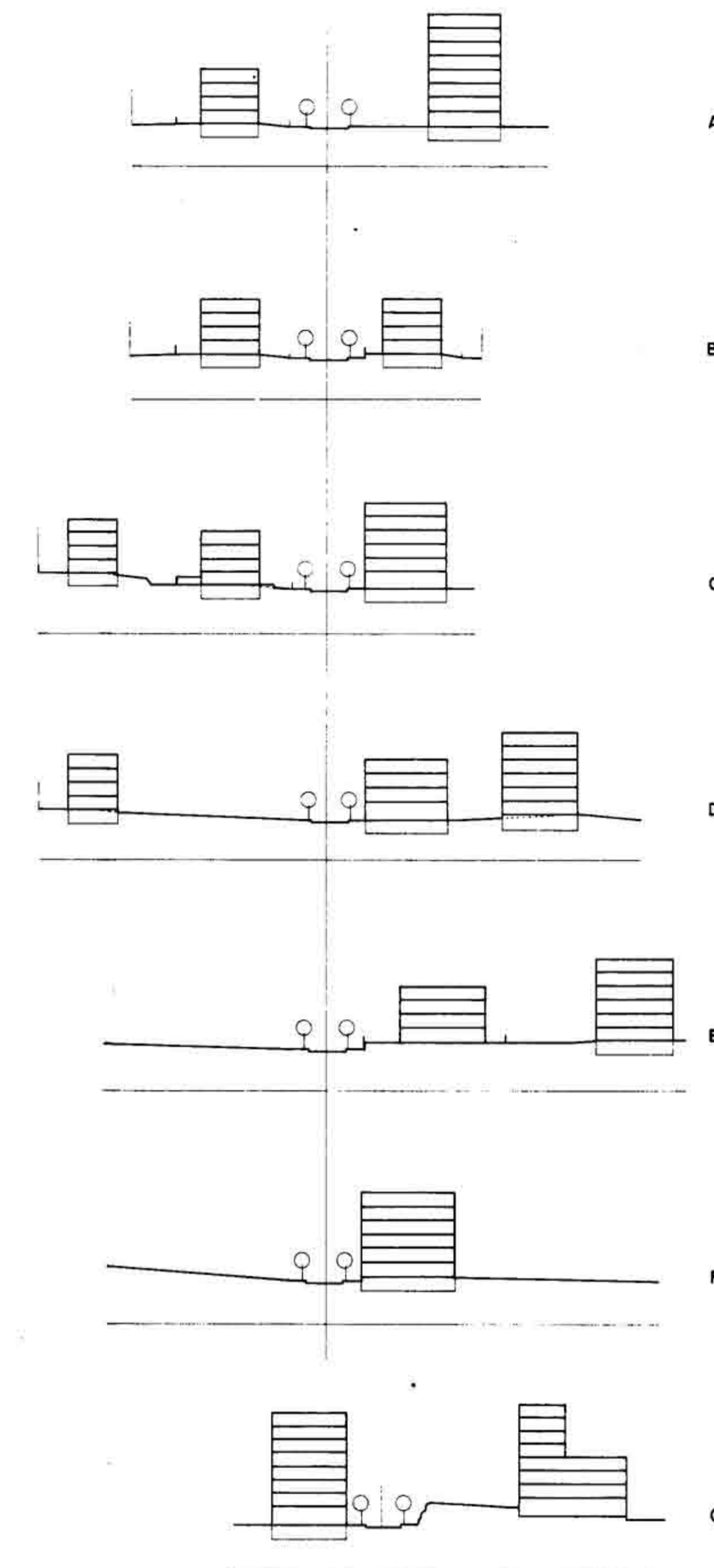
ALÇAT ESQUERRE POLIGON G



ALÇAT DRET POLIGON J




ALÇAT ESQUERRE POLIGON J



APROVAT DEFINITIVAMENT PER LA COMISSIÓ D'URBANISME DE BARCELONA EN SESSIÓ 31 MAIG 1995
 TENINT EN COMpte LES PRESCRIPCIONS ESENTIALS I L'ACORD QUE HAN ESTAT INCORPORADES D'OFICI.
 LA SECRETARIA

Annex amb caràcter **TEXT REFÓS**
 per l'Ajuntament ple, en sessió celebrada el dia **26 ABR 1995**
 El Secretari,



Generalitat de Catalunya
 Departament de Política Territorial i Obres Públiques
 Comissió d'Urbanisme de Barcelona

AJUNTAMENT DE BADALONA
 Àrea d'Urbanisme i Activitats
 Departament de Planejament
PE. DE REORDENACIÓ VOLUMÈTRICA
DELS POLÍGONS G, J, K, D I H DEL PER. I. MONTIGALA

ALÇATS I SECCIONS GENERALS POLÍGONS G I J

REFERÈNCIA	ESCALA	PLANOL Nº
5/A2-93	1/1.000	P.03
ADJUNT A DIRECCIÓ DE L'ÀREA		L'EQUIP TÈCNIC REDACTOR

J. Paraguel
 EL CAIR DE PLANEJAMENT