

AJUNTAMENT DE SANTA COLOMA DE GRAMENET

**PLA D'ACTUACIÓ VIÀRIA**

"RAMBLA" I "MARGE ESQUERRA"

Planta General

**C1**

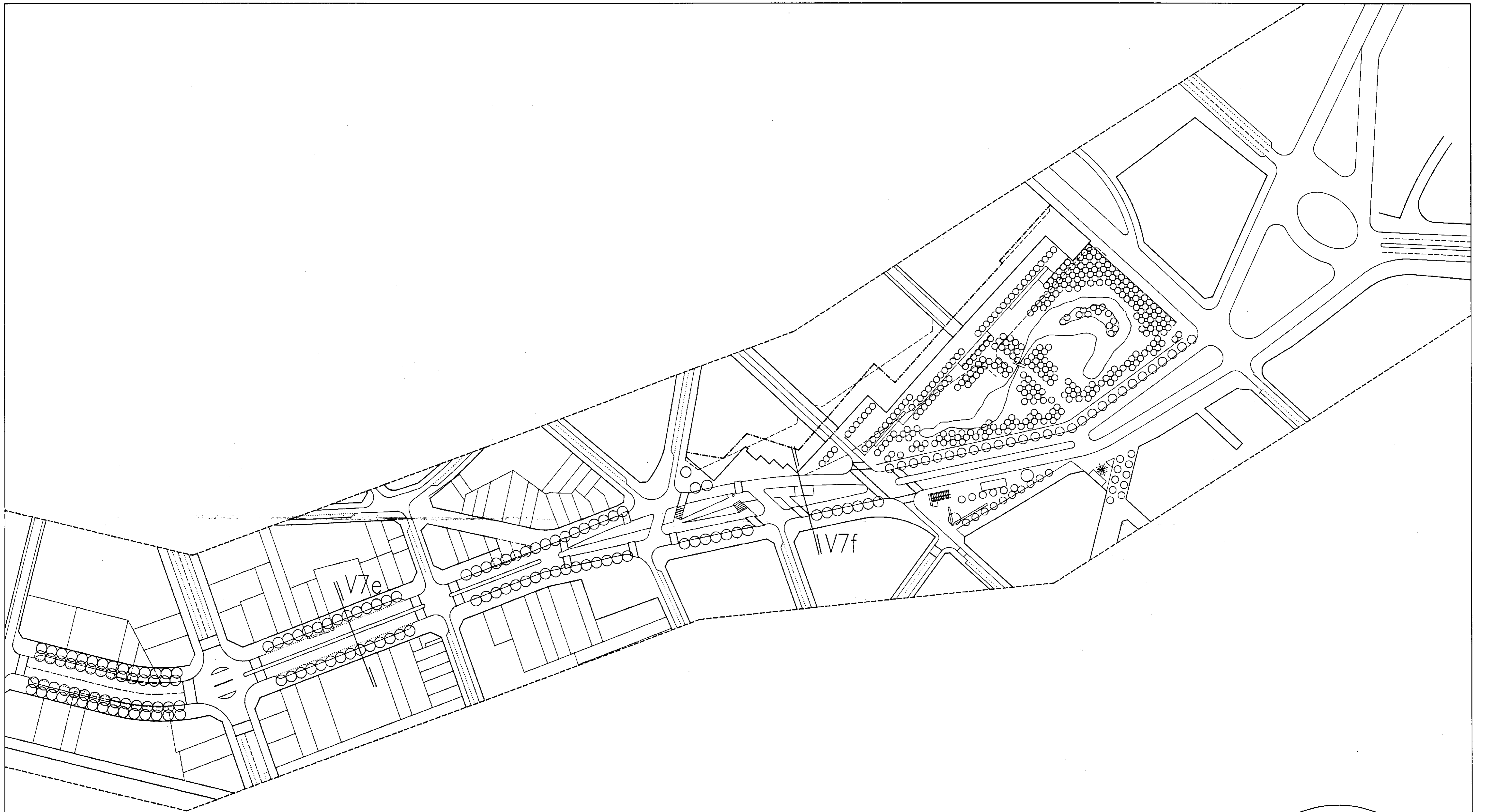
C1.1 | C1.2

0 10 20 ESCALA 1 : 1000

BARDAS I TENDIDOR ASSOCIATS, ARQUITECTES I COL·LABORADORS

OLE THORSON (ARTRA), ENG. TRAFIC

FEBRER 1992



AJUNTAMENT DE SANTA COLOMA DE GRAMENET

**PLA D'ACTUACIÓ VIÀRIA**

"RAMBLA" I "MARGE ESQUERRA"  
Planta General

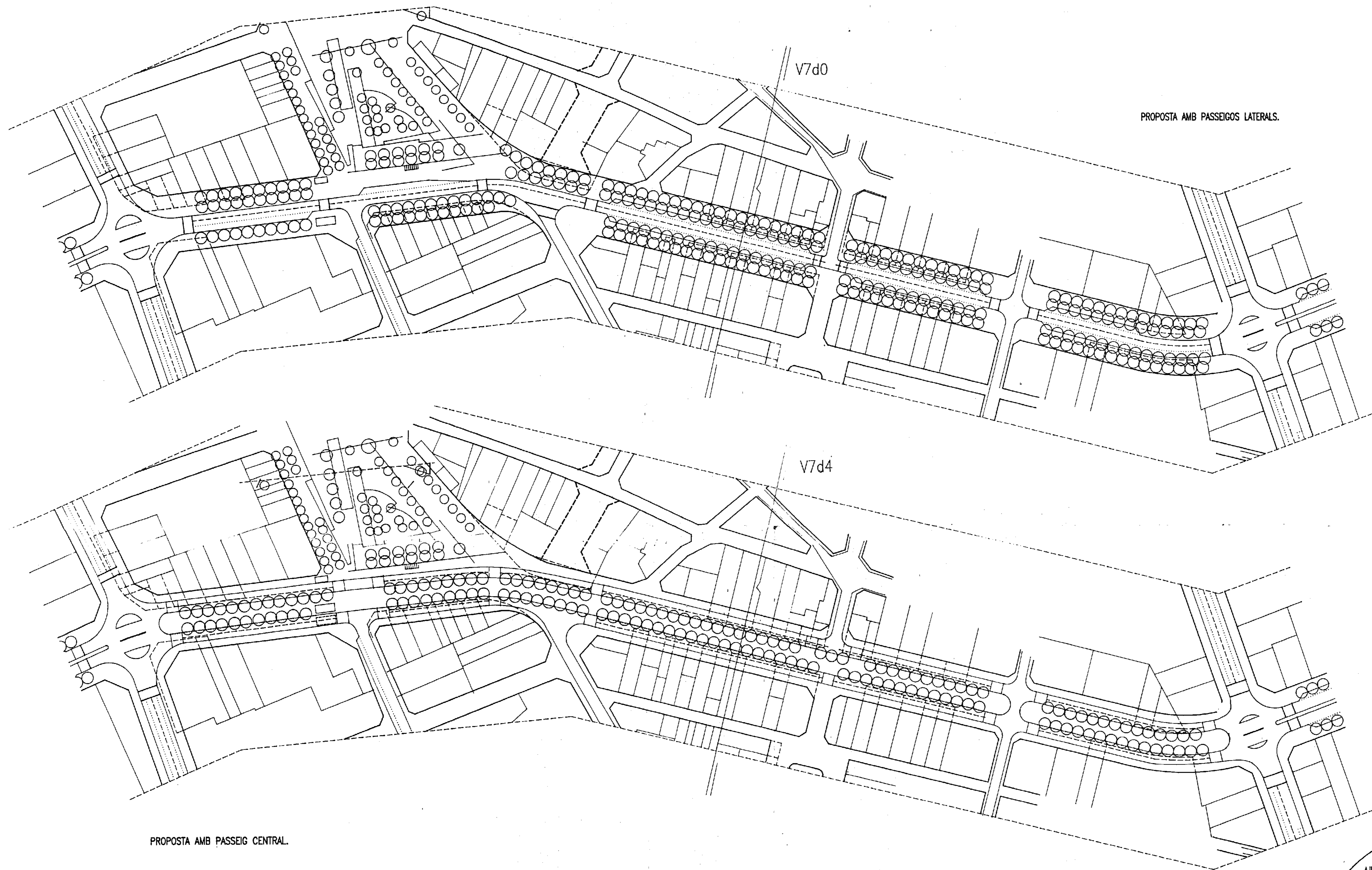
**C1**

C1.1 C1.2

0 10 20  ESCALA 1:1000

BARDIÀ I TEBADOR ASSOCIATS, ARQUITECTES I COL·LABORADORS  
OLE THORSON (MTRA), ENG. TRÀFIC

FEBRER 1982



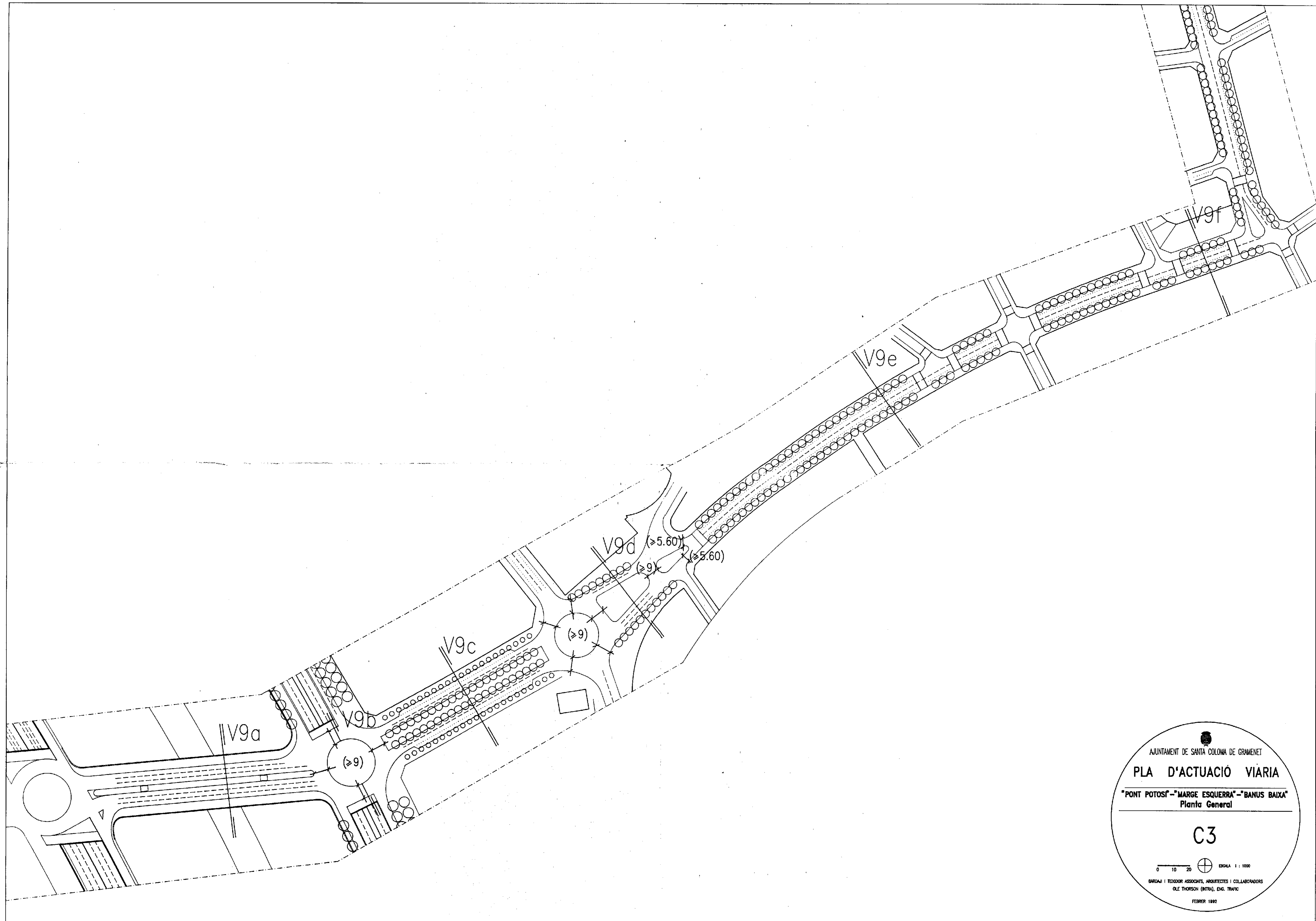
PROPOSTA AMB PASSEIGOS LATERALS.

V7d0

V7d4

PROPOSTA AMB PASSEIG CENTRAL.

  
 AJUNTAMENT DE SANTA COLOMA DE GRAMENET  
**PLA D'ACTUACIÓ VIÀRIA**  
 "RAMBLA"  
 Alternatives pel tram central  
  
**C2**  
 0 10 20  ESCALA 1 : 1000  
BARDARÀ I TEBODOR ASSOCIATS, ARQUITECTES I COL·LABORADORS  
 OLE THORSON (INTRA), ENGR. TRÀFIC  
 FEBRER 1992



  
 AJUNTAMENT DE SANTA COLOMA DE GRAMENET  
**PLA D'ACTUACIÓ VIÀRIA**  
 "PONT POTOS" - "MARGE ESQUERRA" - "BANUS BAIXA"  
 Planta General

---

**C3**

0 10 20  ESCALA 1 : 1000  
BARDAL I TEBODOR ASSOCIATS, ARQUITECTES I COL·LABORADORS  
 OLE THORSON (INTRA), ENG. TRÀFIC  
 FEBRER 1992

Logo of Ajuntament de Santa Coloma de Gramenet

AJUNTAMENT DE SANTA COLOMA DE GRAMENET

**PLA D'ACTUACIÓ VIÀRIA**

AVDA. "MARGE ESQUERRA"—AVDA. "CAN ZAM"

Planta General

---

**C4**

0 10 20 ESCALA 1 : 2000

BARBA I TELLEIR ASSOCIATS, ARQUITECTES I COL·LABORADORS  
OLE THORSEN (OTRA), ENG. TRÀFIC

FEBRER 1992

