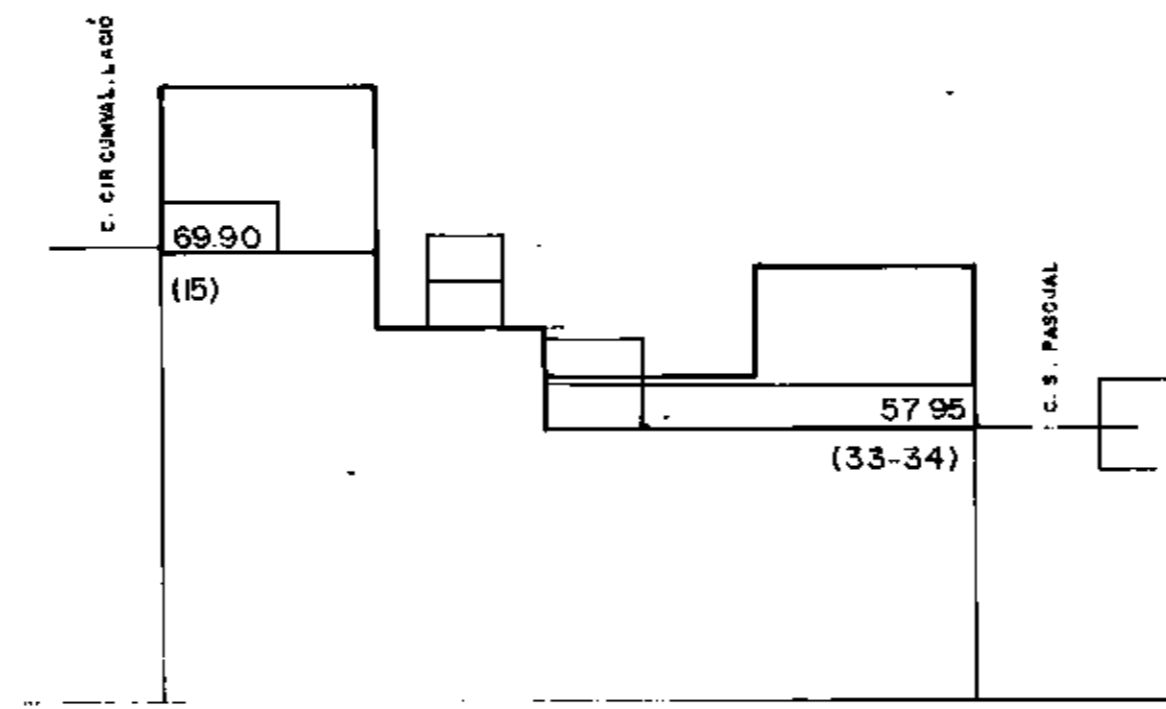
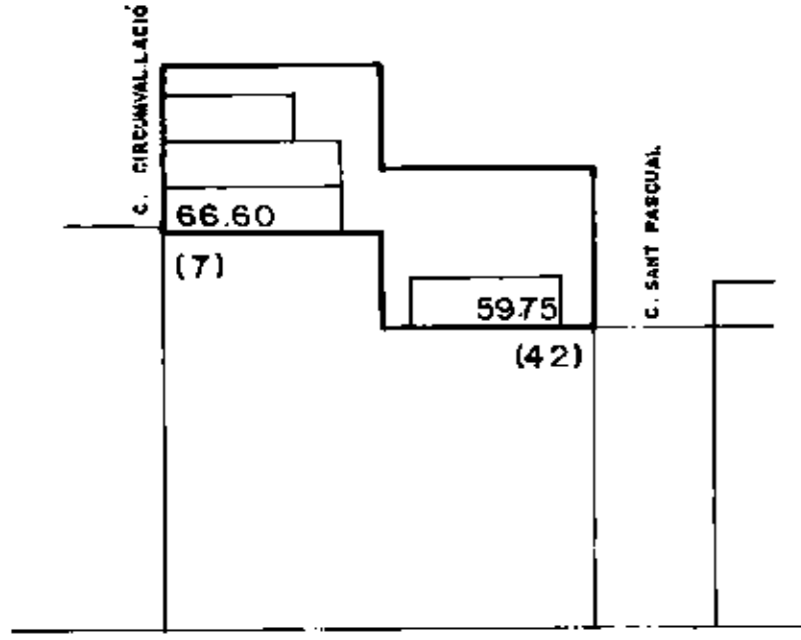


SECCIÓ S4



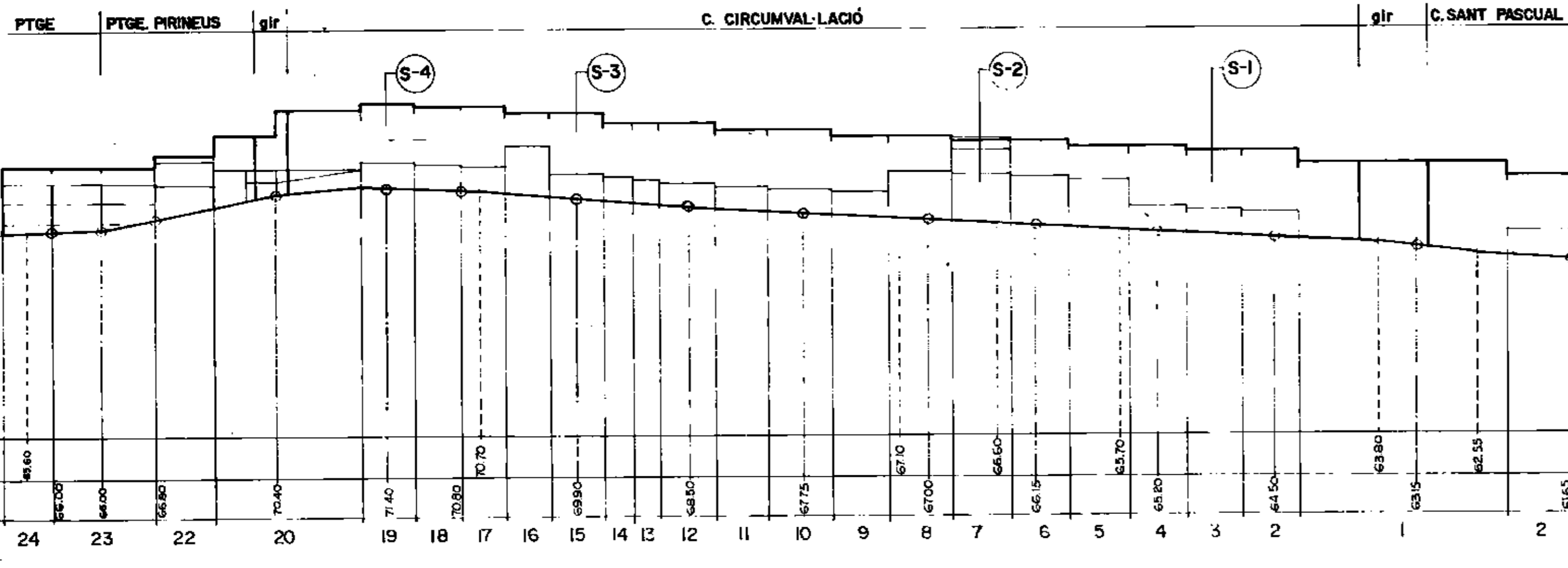
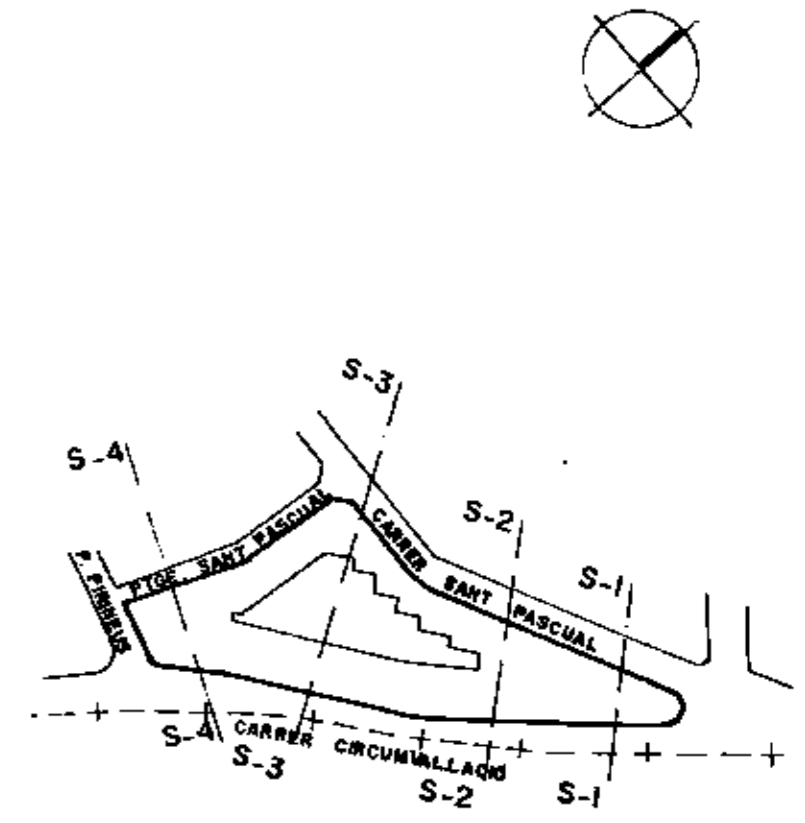
SECCIÓ S3



SECCIÓ S2

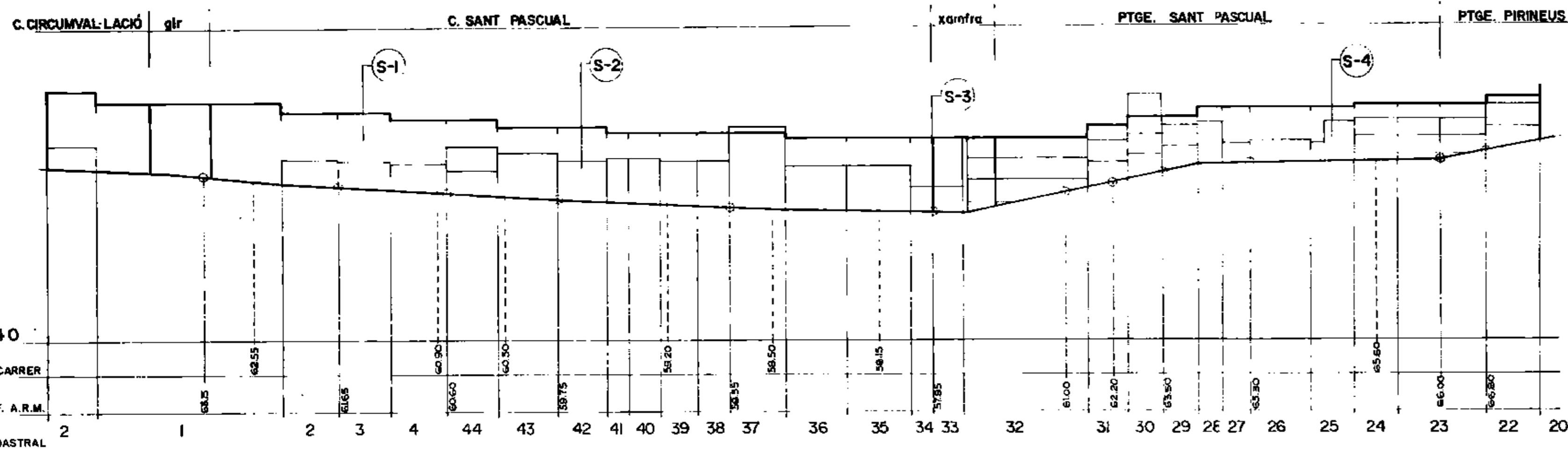


SECCIÓ S1



P.C. 40

RASANT CARRER
COTA REF. A.R.M.
REF. CADASTRAL



P.C. 40

RASANT CARRER
COTA REF. A.R.M.
REF. CADASTRAL

AJUNTAMENT DE SANTA COLOMA DE GRAMENET

CORPORACIÓ METROPOLITANA DE BARCELONA

153

27.6.87

SECRETARI GENERAL

DILIGENCIA **ELABORADA**

Servici d'Urbanisme

Plano en sessió celebrada el dia **19** de **Setembre** de **1986**

22 de **Setembre** de **1986**

El Secretario,

EL CAP DE SECCIÓ DE PLANEJAMENT

Ferran Navarro i Acebes

EL CAP DE SERVEI D'URBANISME I HABITATGE

Ferran Navarro i Acebes

EL TINET D'ALCALDE D'URBANISME OBRES PÚBLIQUES I SERVEIS

Eloy Jurado i Cubero

APROVACIÓ INICIAL per acord de en data

EL SECRETARI GENERAL

APROVACIÓ PROVISIONAL per acord de **28** de **Novembre** de **1986**

EL SECRETARI GENERAL

APROVACIÓ DEFINITIVA per acord de en data

EL SECRETARI GENERAL

PLA ESPECIAL DE REFORMA INTERIOR DEL CARRER CIRCUMVAL·LACIÓ

<p>PLÀNOL</p> <p>ALÇATS I SECCIONS ILLA 2-38</p> <p>C. CIRCUMVAL·LACIÓ, C. Sant PASCUAL, Pge.S.PASCUAL, Pge. PIRINEUS</p>	<p>ESCALA</p> <p>1:500</p>	<p>DATA</p> <p>SET 86</p>	<p>Nº EXP</p> <p>U.PE.27</p>	<p>Nº PLÀNOL</p> <p>7</p>
---	----------------------------	---------------------------	------------------------------	---------------------------