6 Delimitació dels espais a escala 1:50.000

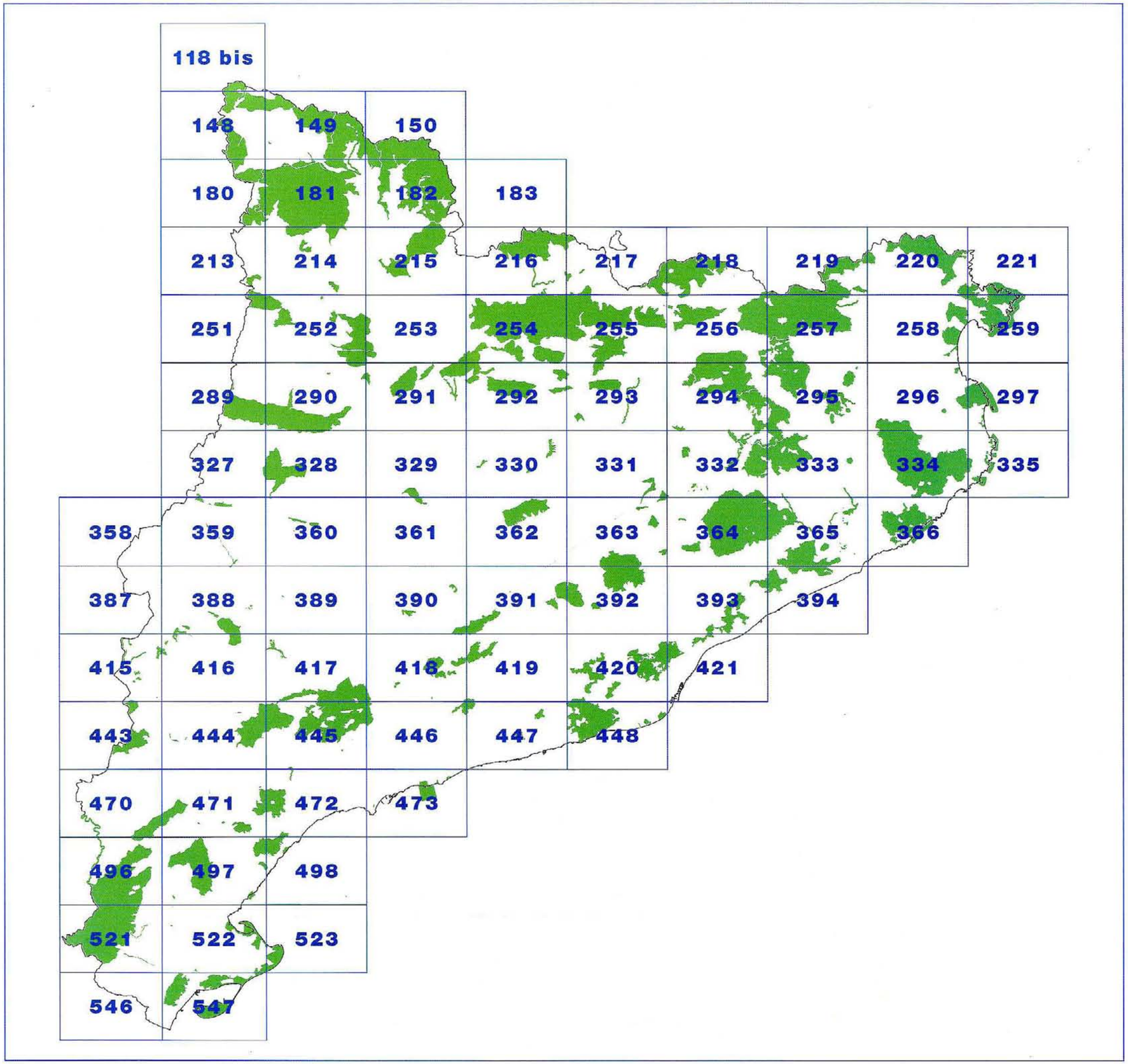
118 bis
148
149
150
180
181
182
183
213
214
215
216
217
218
219
220
221
251
252
253
254
255
256
257
258
259
289
290
291
292
293
294
295
296
297
327
328
329
330
331
332
333
334
335
358
359
360
361
362
363
364
365
366
387
388
389
390
391
392
393
394
415
416
417
418
419
420
421
443
444
445
446
447
448
470
471
472
473
496
497
498
521
522
523
546
547

6.2 Localització dels espais del Pla en els fulls 1:50.000

Aiguabarreig Segre-Cinca	**415**
Aiguabarreig Segre-Noguera Pallaresa	**327-328**
Aiguabarreig Segre-Noguera Ribagorçana	**359**
Alguamolls de l'Alt Empordà	**258-259-297**
Aiguamolls del Baix Empordà	**297-335**
Aigüestortes	**180-181-214**
Albereda de Santes Creus	**418**
Alfés	**388**
Alt Àneu, l'	**149-150-181-182**
Alta Garrotxa, l'	**218-219-256-257**
Ancosa-Montagut	**418-419**
Arribèra deth Garona	**118 bis-148**
Artiga de Lin, Era	**148-180**
Barrancs de Sant Antoni-Lloret-la Galera	**521**
Bessons, els	**417**
Cap de Creus	**220-221-258-259**
Cap de Santes Creus	**497**
Capçalera de la Noguera Ribagorçana	**180**
Capçaleres de la Noguera de Vallferrera i la Noguera de Cardós	**150-182**
Capçaleres del Ter i del Freser	**217-218-256**
Carbasí	**390**
Cingles de Bertí	**364**
Collegats	**252**
Collsacabra	**294-295-332-333**
Conreria-Sant Mateu-Céllecs, la	**393-421**
Costoja	**214**
Delta de l'Ebre	**522-523-547**
Delta del Llobregat	**448**
Desembocadura del Riu Galà	**473**
Erms d'Aitona	**415-416**
Estanh de Vielha	**148-149**
Estany de Banyoles	**295**
Estany de Montcortès	**214-252**
Estany de Sils	**333-365**
Estanys de Basturs	**290**
Estanys de la Jonquera	**220**
Estanys de Tordera	**365**
Eth Portilhon	**148**
Faiada de Malpàs, la	**213**
Filià	**214**
Foix, el	**447**
Gallifa	**363**
Gavarres, les	**296-297-334-366**
Gelada	**180**

Guilleries, les	**332-333**
Illa de Canet	**296**
Illes de l'Ebre	**471-497-522**
Illes Medes	**297**
Mare de Déu de la Roca	**472**
Marimanha	**149**
Mas de Melons	**388-416**
Massís de l'Albera	**220-221**
Massís de les Cadiretes	**366**
Massís de les Salines	**219-220**
Massís del Garraf	**419-420-447-448**
Massís del Montseny	**332-364-365**
Miracle, el	**330**
Moianès, el	**331-363**
Montanhes de Les e Bossòst	**118 bis-148**
Montesquiu	**294**
Montgrí, el	**296-297**
Montllober	**415**
Montmell, el	**418-419-446-447**
Montserrat	**391-392**
Muntanya de Sal de Cardona	**330**
Muntanyes de Begur	**335**
Muntanyes de l'Ordal	**419-420**
Muntanyes de Prades	**417-418-445-446**
Muntanyes de Rocacorba	**295**
Muntanyes de Tivissa-Vandellòs	**471-472-497-498**
Naut Aran	**149-181**
Obagues de la Vall del Rigard	**255-256**
Obagues del Riu Corb	**390**
Olèrdola	**447**
Penya-segats de la Muga	**219-220**
Plana de Sant Jordi	**497-498**
Platja de Torredembarra	**473**
Ports, els	**496-521**
Puig de la Banya del Boc	**295**
Riba-roja	**443**
Ribera de l'Algars	**470-496**
Ribera de l'Ebre a Flix	**444**
Ribera Salada	**291**
Riberes de l'Alt Segre	**216-217**
Riera d'Arbúcies	**333-365**
Riera de Merlès	**293**
Riera de Navel	**330**
Riera de Santa Coloma	**365**

Riera de Sorreigs	**294**
Rojala-Platja del Tom, la	**498**
Roques Blanques	**391**
Roureda de Tordera	**365**
Saburella	**418**
Sant Joan de Toran	**118 bis-148-149**
Sant Llorenç del Munt i l'Obac	**363-392**
Sauva Negra, la	**364**
Savassona	**294-332**
Sèquia Major	**473**
Serra Cavallera	**256**
Serra d'Aubenç	**291**
Serra d'Ensija-els Rasos de Peguera	**254-292-293**
Serra de Bellmunt	**360**
Serra de Bournort	**252-253**
Serra de Carreu	**252-253-290**
Serra de Castelltallat	**362-330**
Serra de Collserola	**420-421**
Serra de Llaberia	**471-472**
Serra de Miralles-Queralt	**390-391**
Serra de Montgrony	**255**
Serra de Montsià	**547**
Serra de Picancel	**293**
Serra de Queralt	**292-293**
Serra de Sant Gervàs	**213-251-252**
Serra de Turp	**253**
Serra del Catllaràs	**255-293**
Serra del Montsant	**444-445**
Serra del Montsec	**289-290-328**
Serra del Verd	**254**
Serra Llarga	**327-359**
Serra Mitjana	**290-291**
Serres d'Odèn-Port del Comte	**253-254-291-292**
Serres de Busa-els Bastets-Lord	**292**
Serres de Cardó-el Boix	**497**
Serres de Milany-Santa Magdalena i Puigsacalm-Bellmunt	**256-294**
Serres de Montnegre-el Corredor	**365-393-394**
Serres de Pàndols-Cavalls	**470-471-496**
Serres de Pradell-l'Argentera	**445-472**
Serres del Cadí-el Moixeró	**216-217-254-255**
Tamarit-Punta de la Móra	**473**
Tossa Plana de Lles-Puigpedrós	**183-216-217**
Tossal Gros de Miramar	**418**
Tossals d'Almatret	**415-443**

Tossals d'Isòvol i Olopte	**216-217**
Tossals de Montmeneu	**415**
Tossals de Torregrossa	**388-389**
Tres Hereus, els	**293**
Turons de la Plana Ausetana	**332**
Turons de Maçanet	**365**
Utxesa	**388-416**
Vall Alta de Serradell	**252**
Vall de Santa Magdalena	**182-215**
Vall del Riu Llobregós	**329-361**
Volcà de la Crosa	**333**
Zona Volcànica de la Garrotxa	**256-257-294-295**

Arribèra deth Garona
Montanhes de Les e Bossòst
Sant Joan de Toran

Escala 0 1 2 3 km

Full número **118 bis**

Montanhes de Les e Bossòst
Arribèra deth Garona
Sant Joan de Toran
MONTAGNE DE GERT
FORET DUGAR
Bois de Lavech
Bois de Litournau
Bois de Larroix
Bois des Aygues
Montagne de la Saube
Bois d'Artigon
Bois Epais
Bois de l'Ombre
Bois de la Bach
Mgne. de Rié
Mgne. de Hontagnère
Mgne. de Cardouet
Mgne. de Séjus
Mgne. de Cisaras
Mgne. de Linge
Mt. Sec
Mt. Sauut
Bois de Salade
Bois de Toucoulude
Bois des Carbonères
Bois de Bedach
Bois de Bouèbes
Bois de Mont Las
Bois et Mgne. d'Anze
Bois et Mgne. de Bassia
Bois et Mgne. de Mont Mouch
Bois des Teuses
Bois de Soulaudue
Bois de Barradiu
Bois de Saiose
Bois de Soulan
Bois de Soir et des Pias
Bois de Cole
Bois du Bas de Cadire
Bois de Mont Saquéron
Bois de la Coste Dorade
Bois de Moulades
Bois de Hérechede
Bois de la Réouère
Bois de l'Arrait
Bois de Batmale
Bois de Bedoure
Bois de Pradeus
Bois de Litoursère
Bois de la Coume
Bois de Réouère
Bois de Groums
Bois de Lipon
Bois de la Coume
Bois de Rouère
Bois de Mont Saquéron
Bois et Montagne du Fourmique
Bois des Croutets
Bois d'Eu
Bois d'Auédau
Bois de Bédoure
Bois de Hore
Bois de Mont Cas
Bois de Mont Cas
Bois de Mont Cas

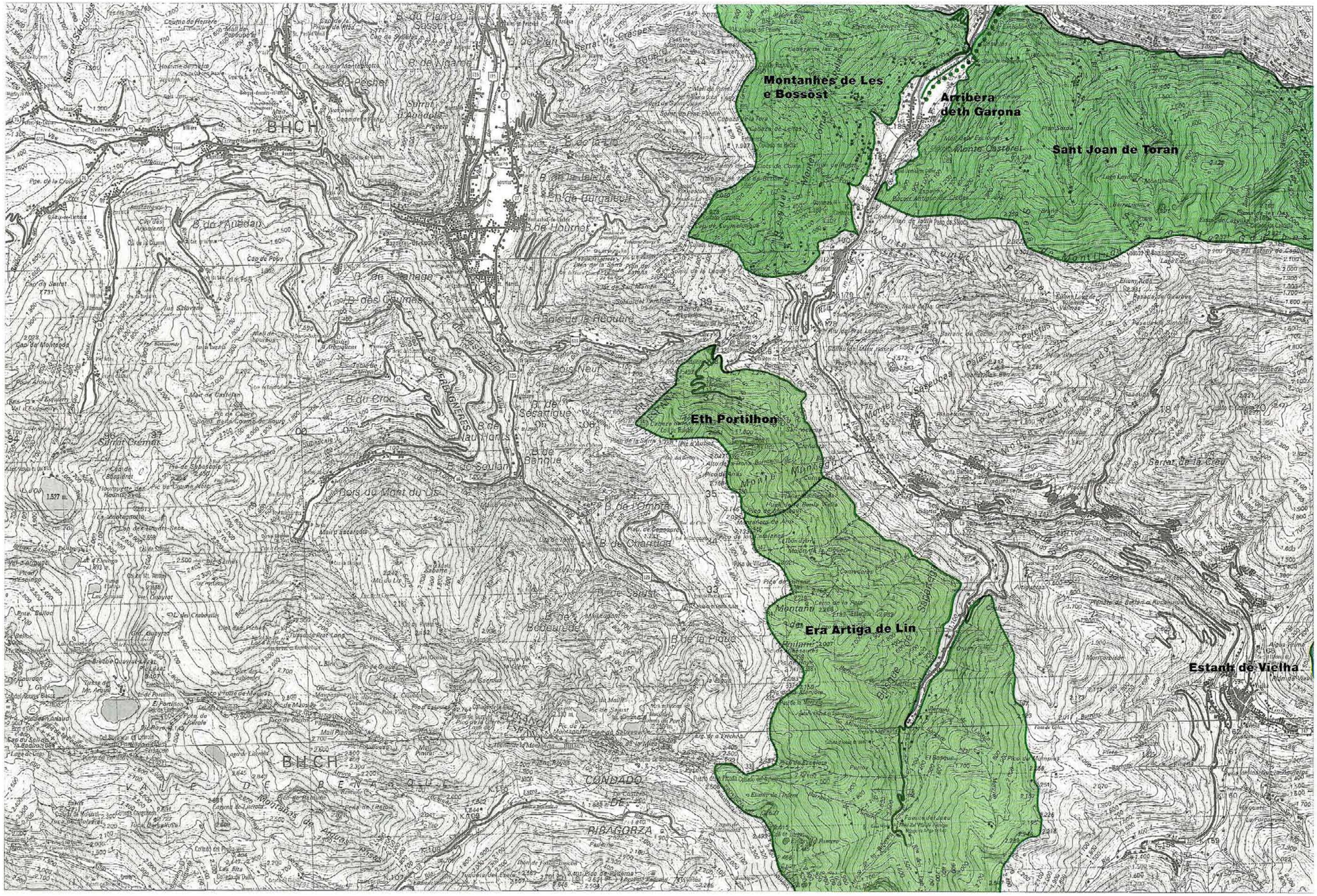
Montanhes de Les e Bossòst
Arribèra deth Garona
Sant Joan de Toran
Eth Portilhon
Era Artiga de Lin
Estanh de Vielha

Alt Àneu, l'
Estanh de Vielha
Marimanha

Naut Aran
Sant Joan de Toran

Escala 0 1 2 3 km

Full número **149**

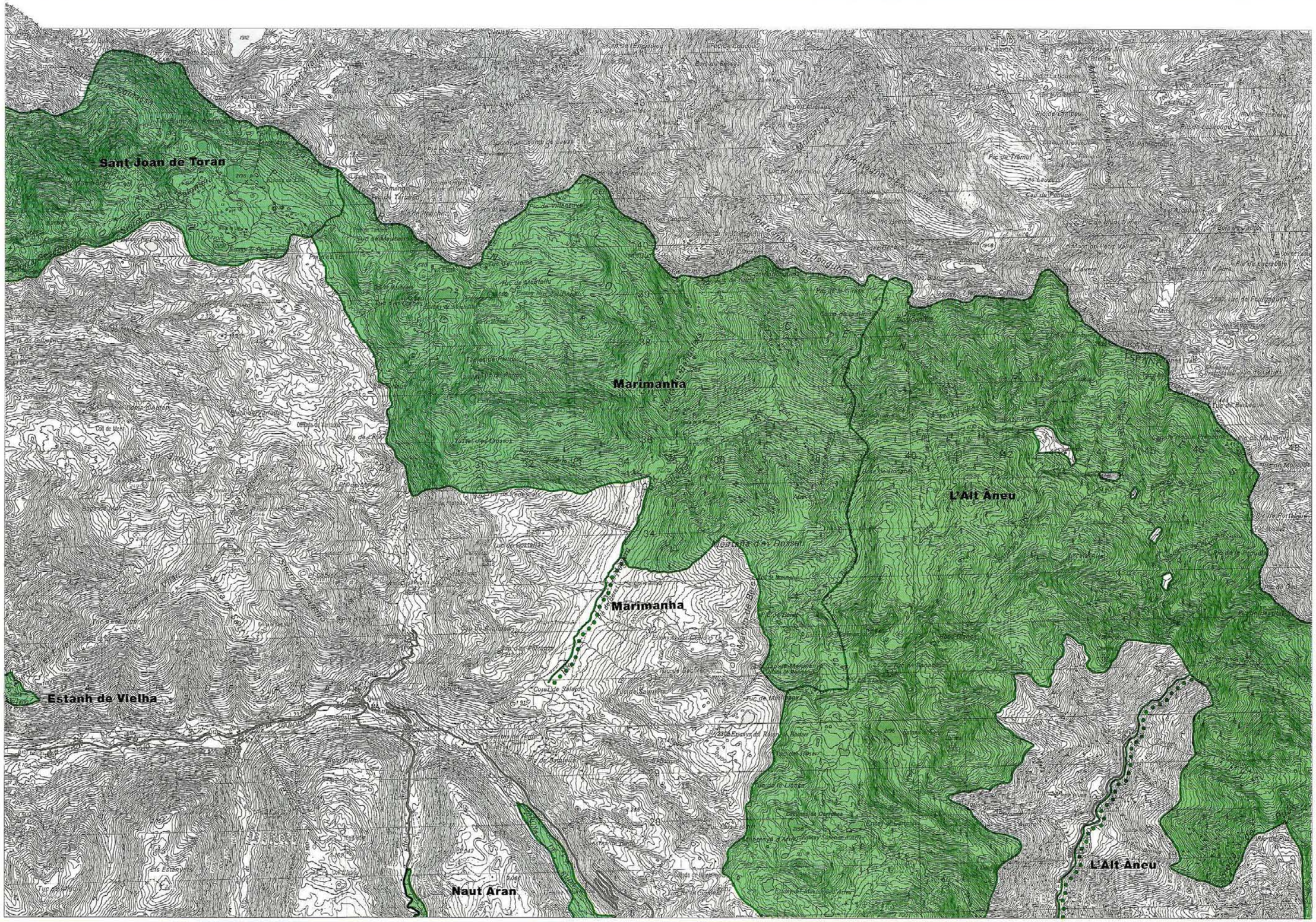

Alt Àneu, l'
Capçaleres de la Noguera de Vallferrera
i la Noguera de Cardós

Escala 0 1 2 3 km

Full número **150**



Aigüestortes
Artiga de Lin, Era
Capçalera de la Noguera Ribagorçana

Gelada

Escala 0 1 2 3 km

Full número **180**

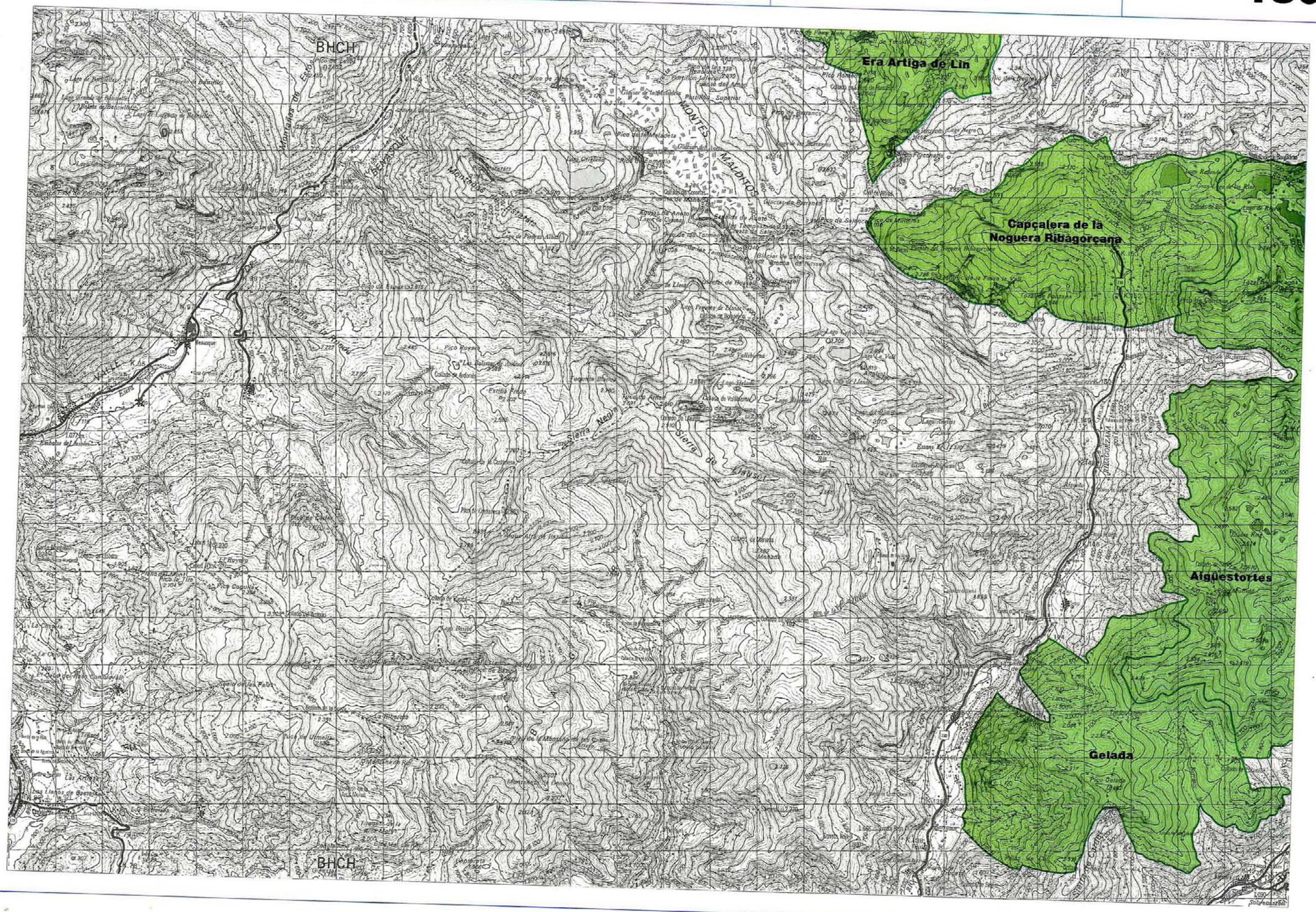

6. Delimitació dels espais a escala 1:50.000

- Aigüestortes
- Alt Àneu, l'
- Naut Aran

Escala 0 1 2 3 km

Full número **181**



Alt Àneu, l'
Capçaleres de la Noguera de Vallferrera i la Noguera de Cardós
Vall de Santa Magdalena

Escala 0 1 2 3 km

Full número **182**

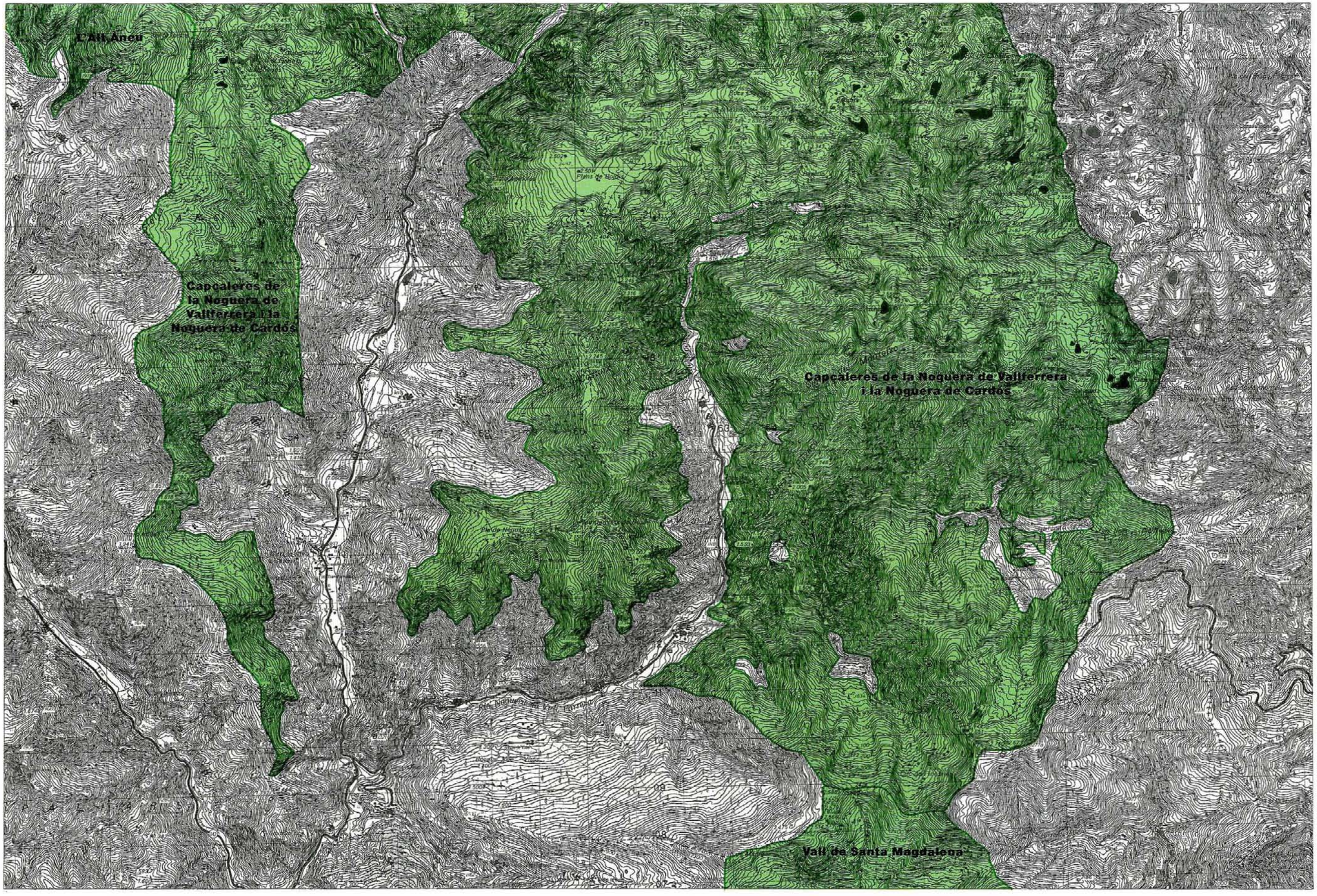

Escala 0 1 2 3 km

Full número **183**

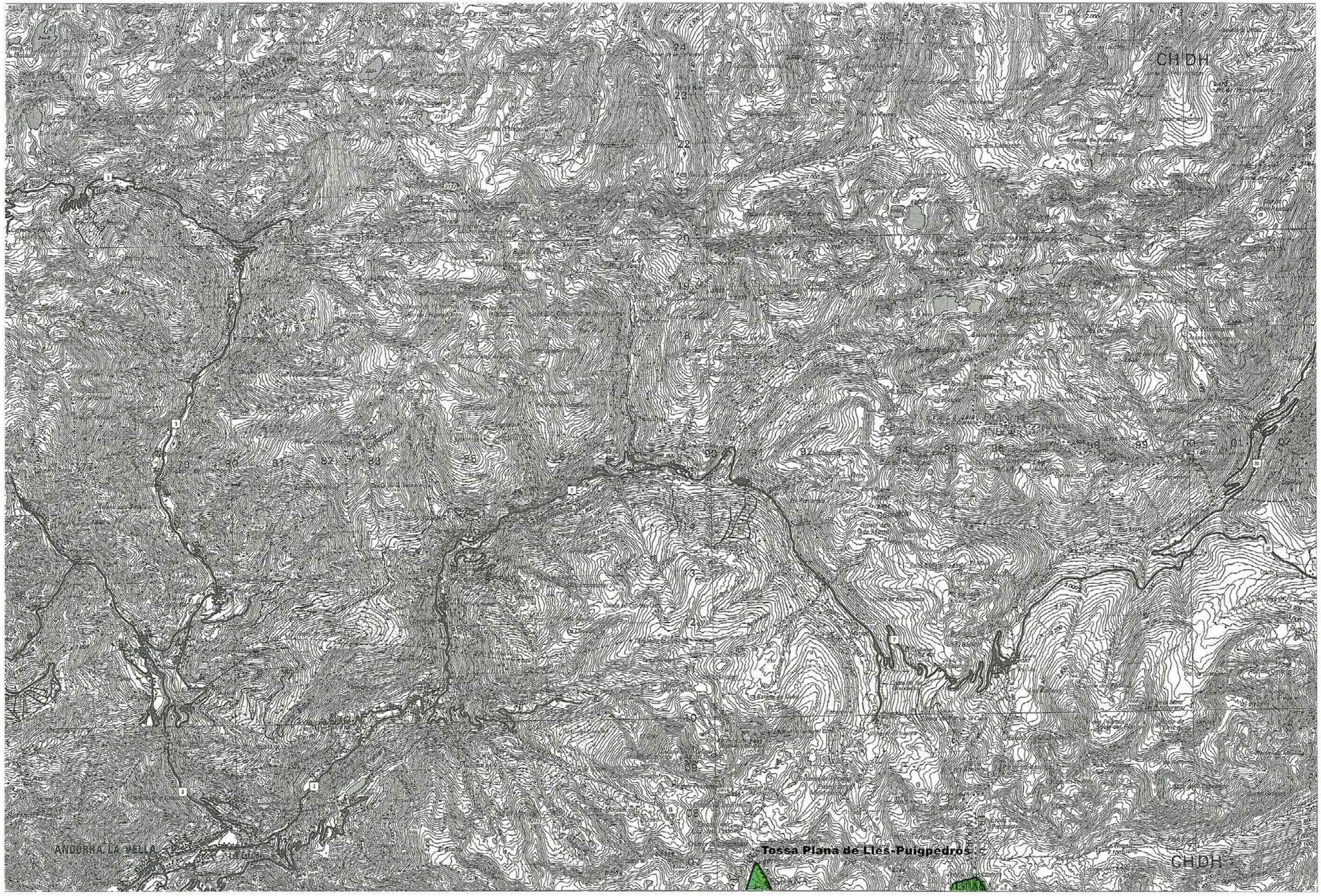

Falada de Malpàs, la
Serra de Sant Gervàs

Escala 0 1 2 3 km

Full número **213**

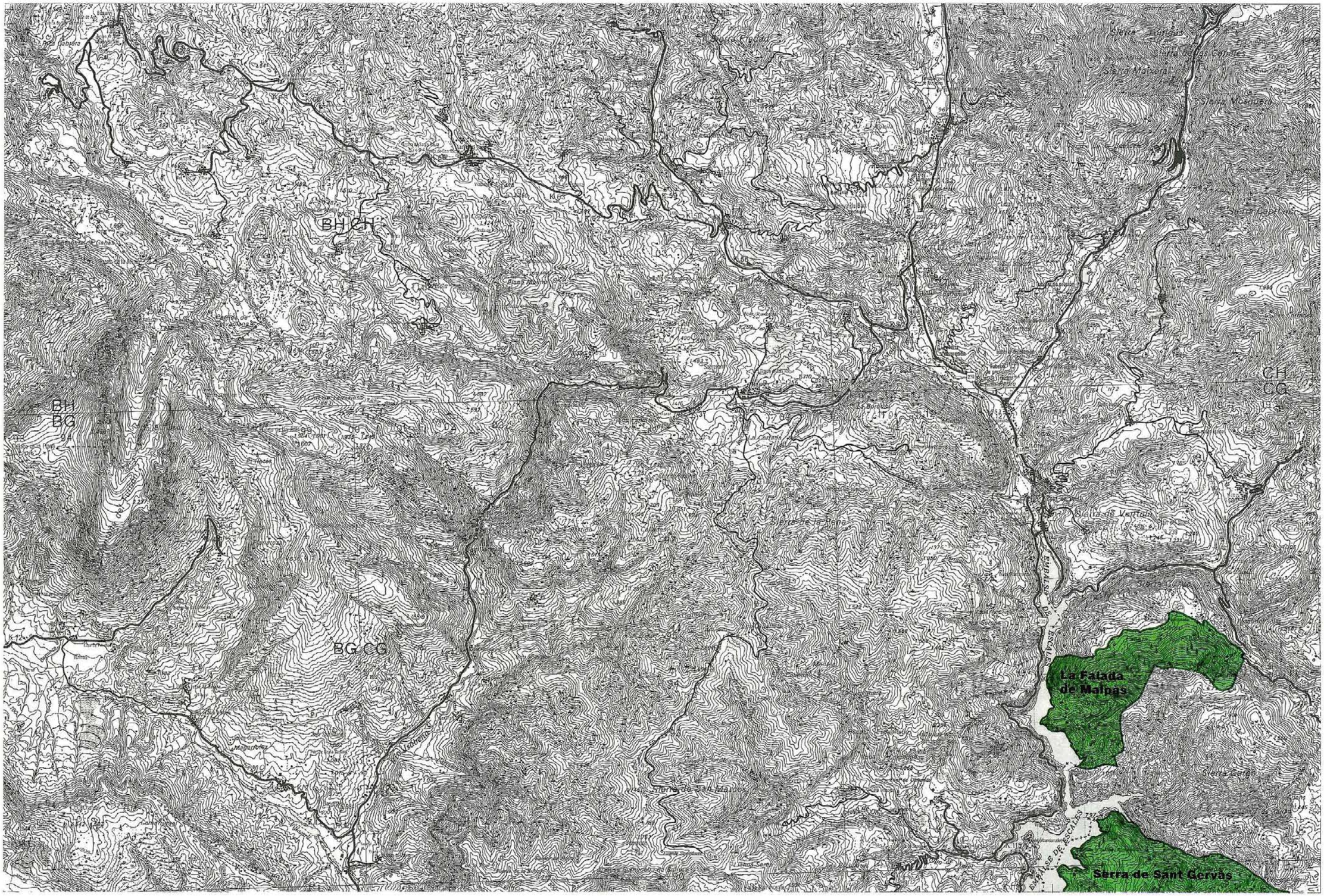

6. Delimitació dels espais a escala 1:50.000

Estany de Montcortès

Escala 0 1 2 3 km

Full número **214**

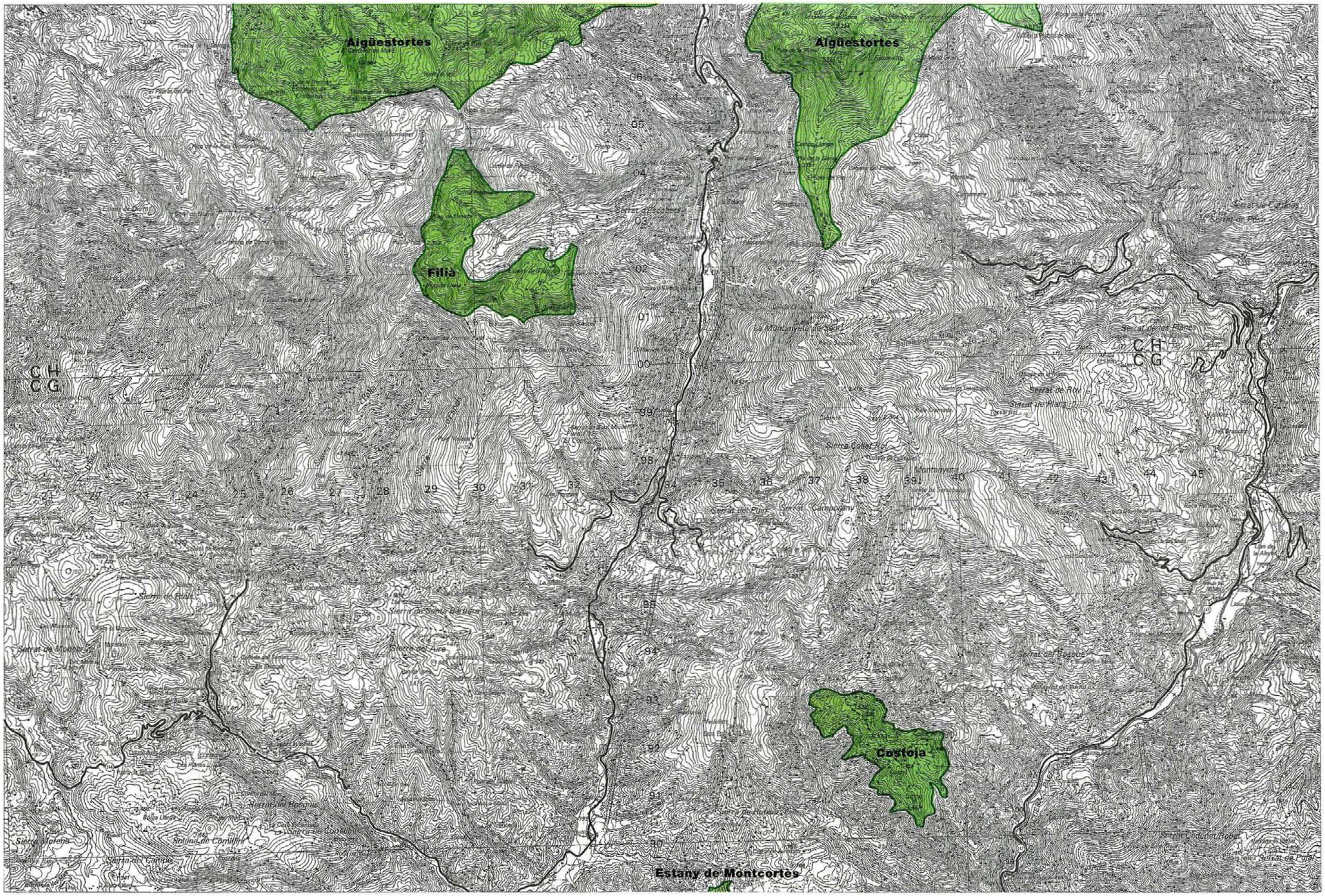
Aigüestortes
Aigüestortes
Filià
Costoja
Estany de Montcortès
Serrat de Roy
Sierra de Aire
Sierra de Santa Bárbara
Sierra Cotiella
Serrat de Montsec
Sierra Mateira
Serrat del Campo
Solana de Comiñón
Serrat del Pegolo
Serrat de Pedra
Serrat de Pedra
Serrat de Pedra

Vall de Santa Magdalena

Escala 0 1 2 3 km

Full número **215**

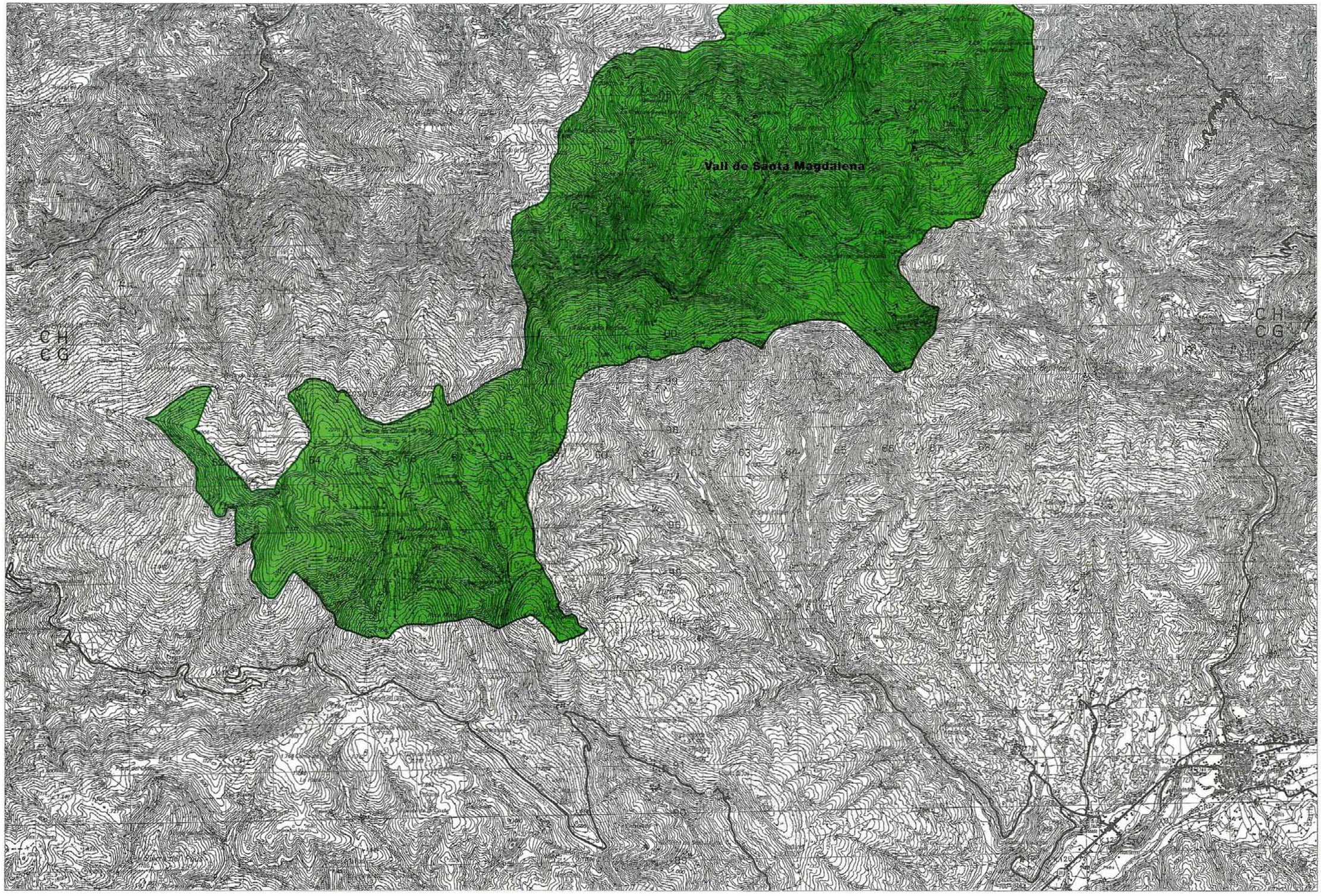

Tossals d'Isòvol i Olopte

Escala 0 1 2 3 km

Full número **216**

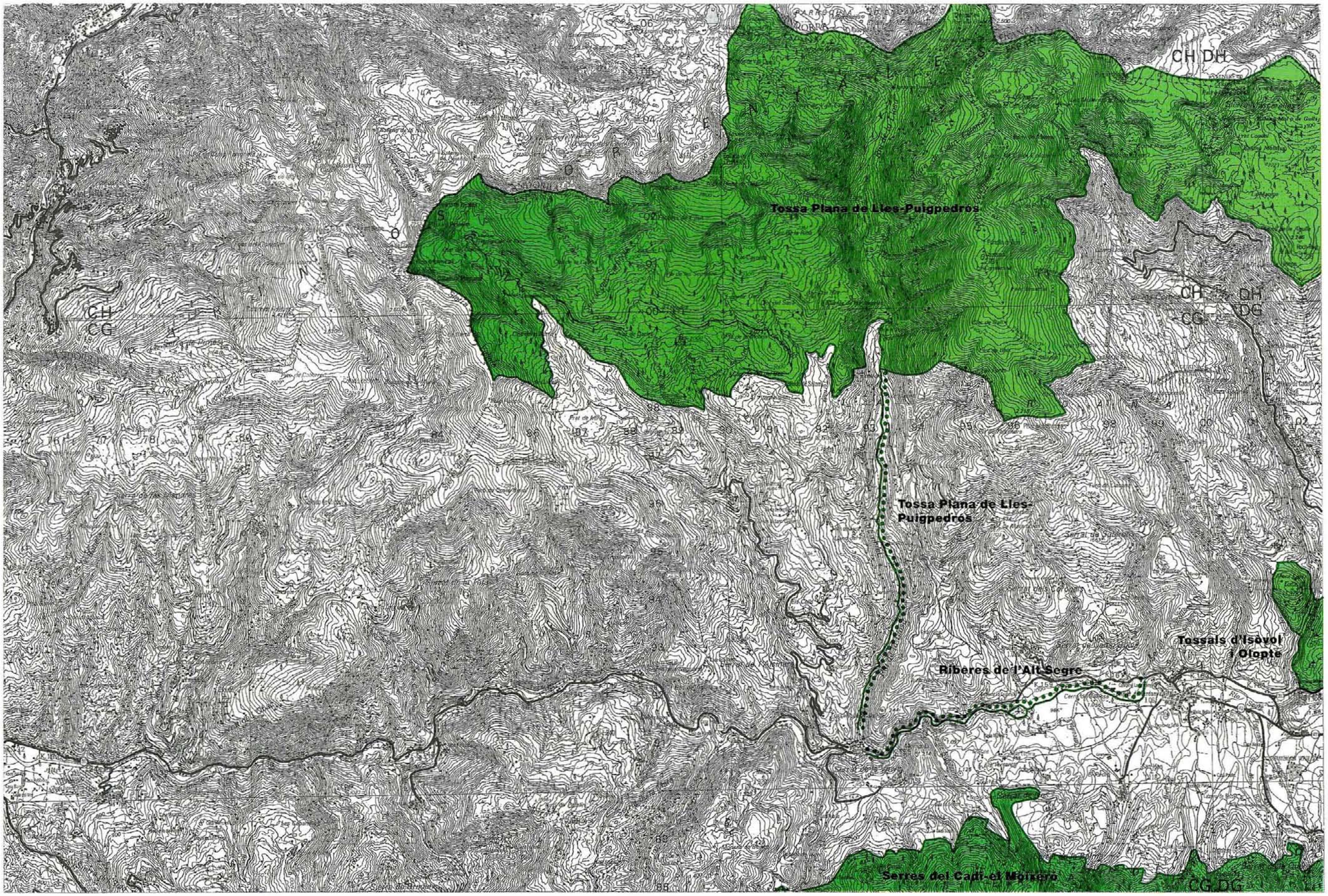

Tossa Plana de Lles-Puigpedrós
Tossals d'Isòvol i Olopte

Escala 0 1 2 3 km

Full número **217**

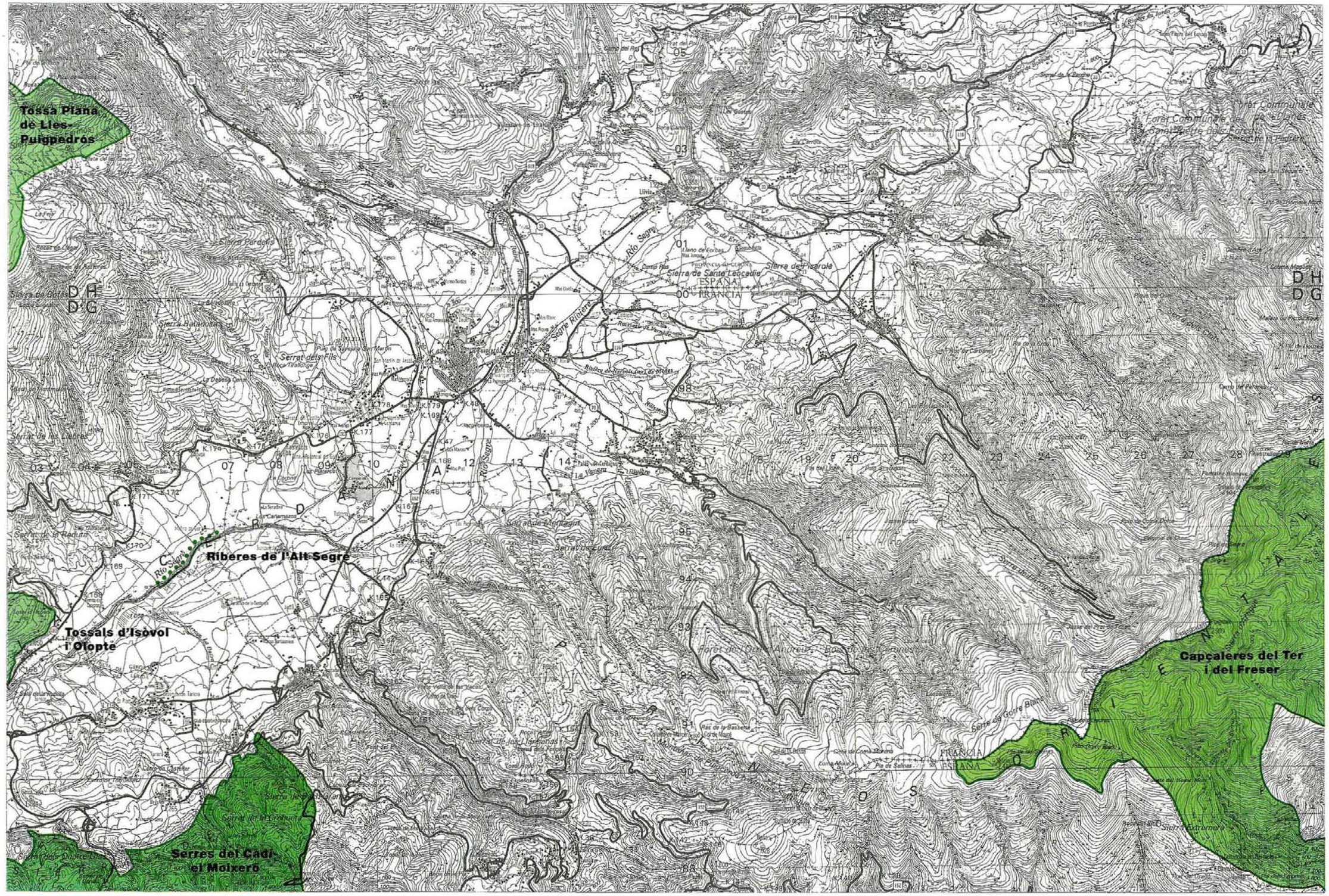

Escala 0 1 2 3 km

Full número **218**

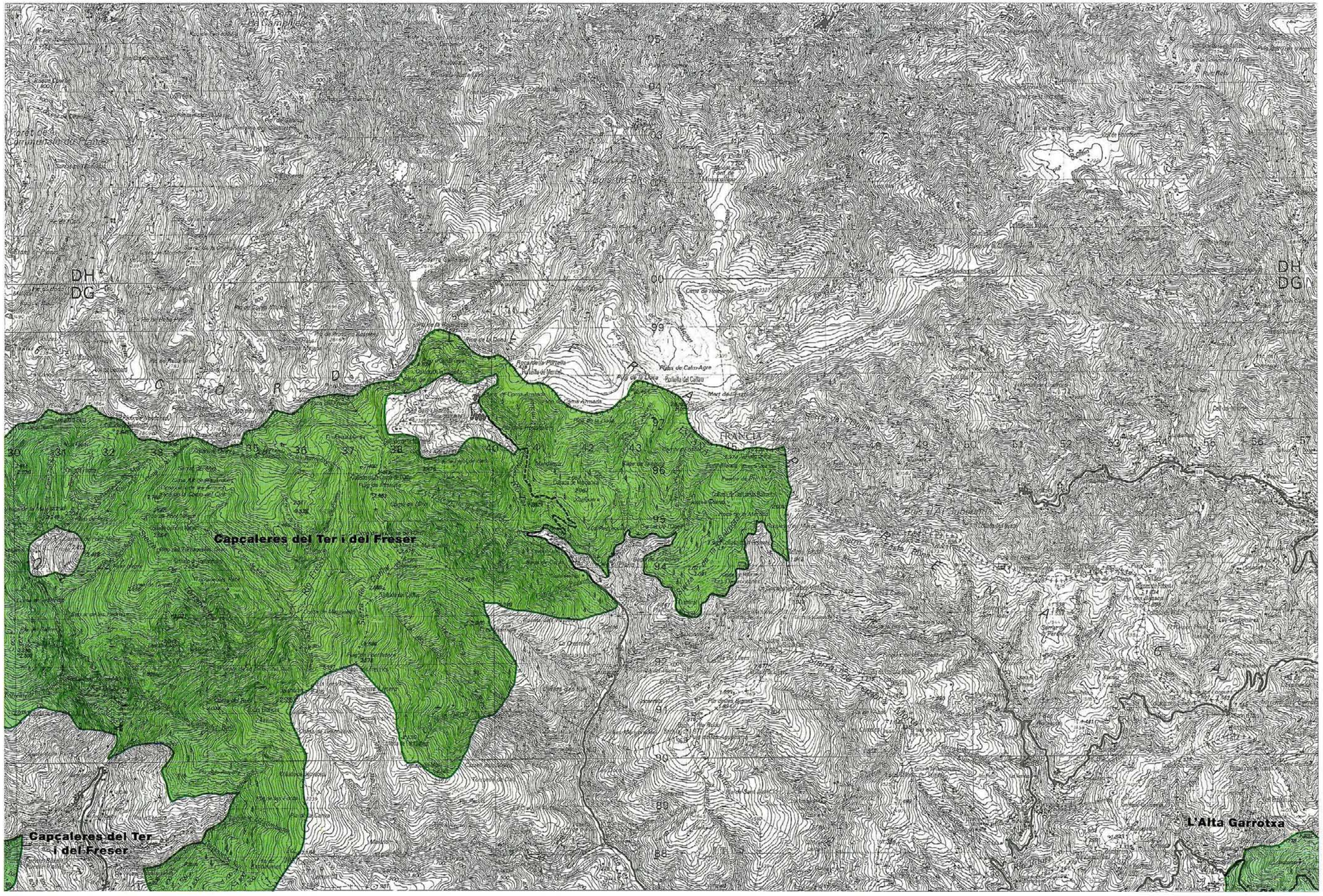

Alta Garrotxa, l'
Massís de les Salines
Penya-segats de la Muga

Escala 0 1 2 3 km

Full número **219**

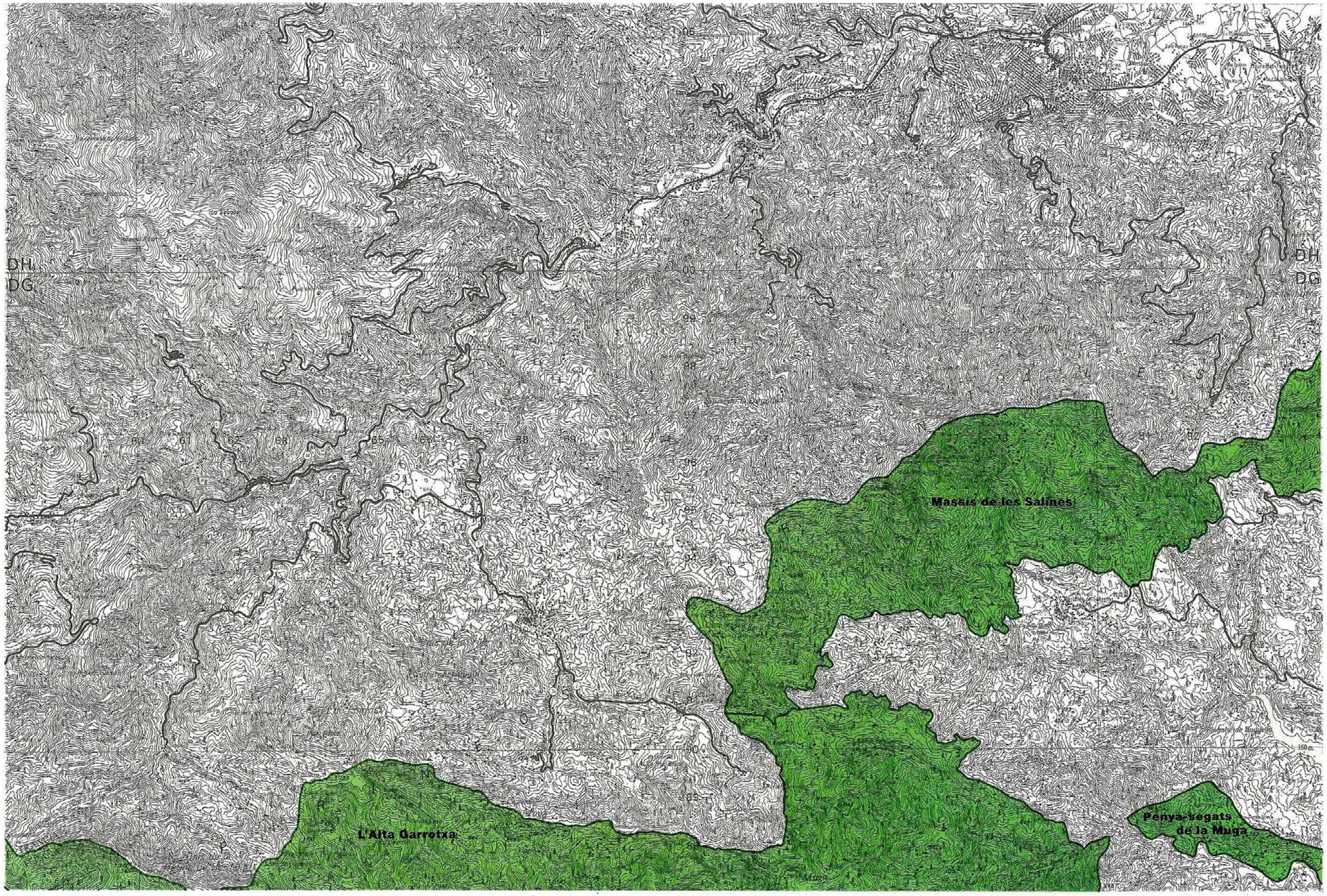

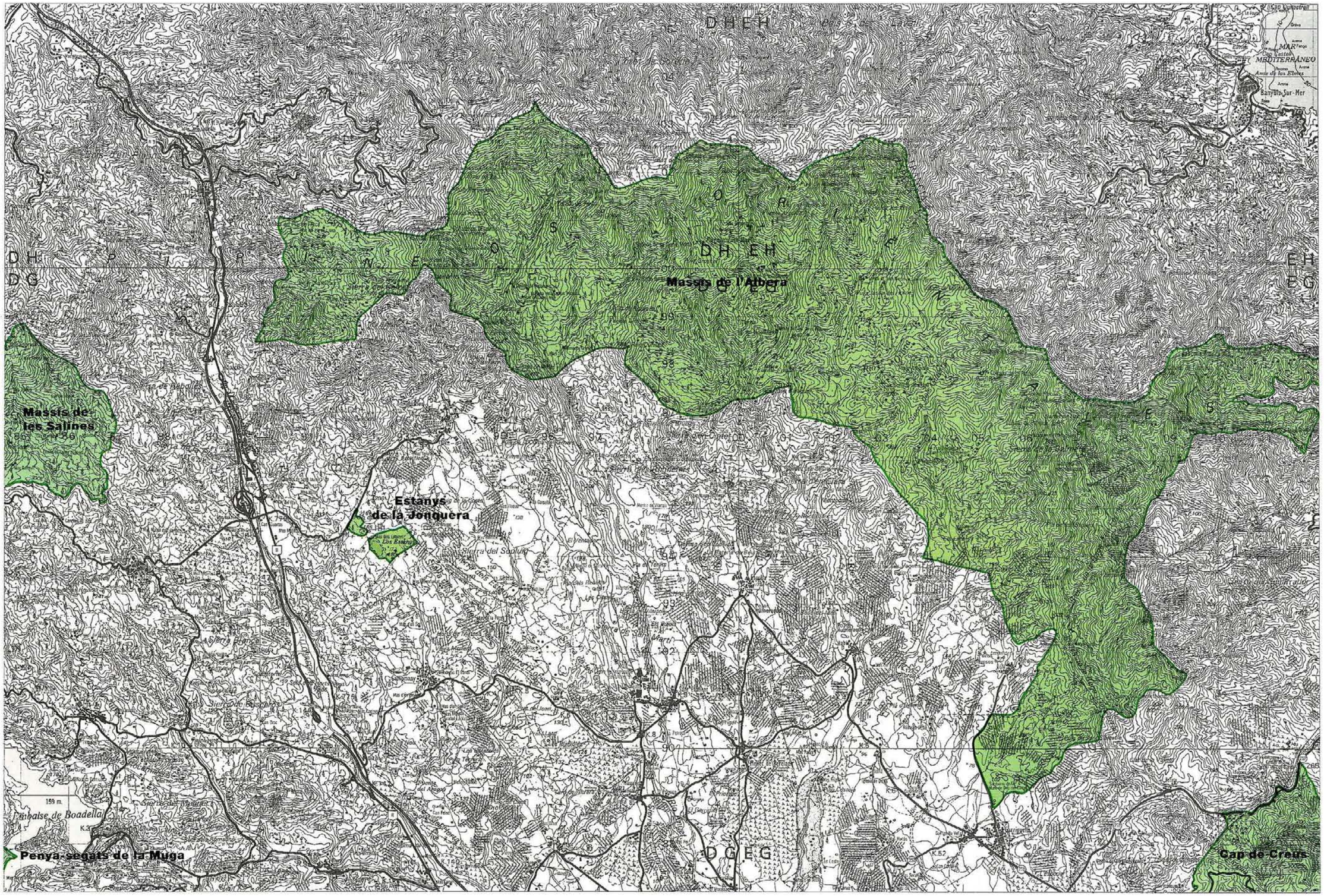

6. Delimitació dels espais a escala 1:50.000

Escala 0 1 2 3 km

Full número **221**

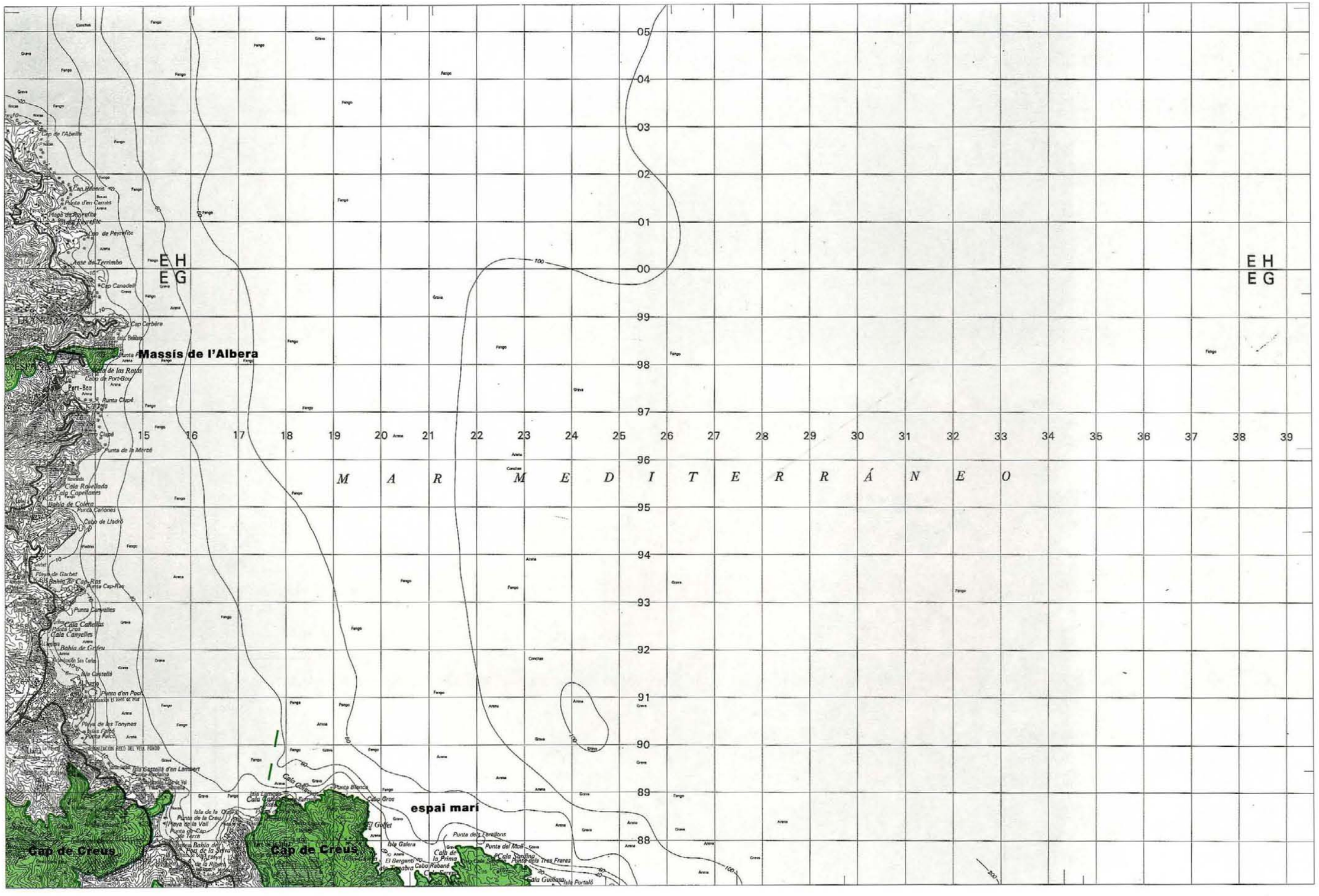
Massís de l'Albera
Cap de Creus
Cap de Creus
espai mari
M A R M E D I T E R R Á N E O
E H
E G
E H
E G
Cap de l'Abeille
Cap Homera
Cap Canadell
Cap Cerbère
Port-Bou
Punta Clapé
Clapé
Punta de la Mèrcè
Cala Rovellada
Cala Capellanes
Bahía de Colera
Punta Carlones
Cabo de Lladró
Playa de Garbet
Bahía de Cap-Ras
Punta Cap-Ras
Punta Canyelles
Cala Canyelles
Bahía de Grifeu
Isla Castellé
Punta d'en Pool
Playa de los Tonynes
Isla Galera
El Bergantí
Cala de la Prima
Punta dels Tres Frares
Cala Guillaza
Isla Portelló
Punta Blanca
Cabo Gros
El Golfet
Punta del Molí
Cala Sardina
Punta de la Creu
Playa de la Voll
Bahía de la Selva
Port de la Selva
Isla Gassitella d'en Lambert
Cala Gilbert
Cala Gran
Cala Llarga
Isla de la Ol
Punta de Cap de Terra
Cala Rabané
Cabo Rabané
Punta dels Cerallons
Punta de Llevant
Punta d'en Carrès
Playa de Peyrefite
Playa de Peyrefite
Anse de Peyrefite
Anse de Terrimbo
Punta de los Rotas
Cabo de Port-Bou
Cala Pelosa
Cala Pelosa
Cala Pelosa

Serra de Sant Gervàs

Escala 0 1 2 3 km

Full número **251**

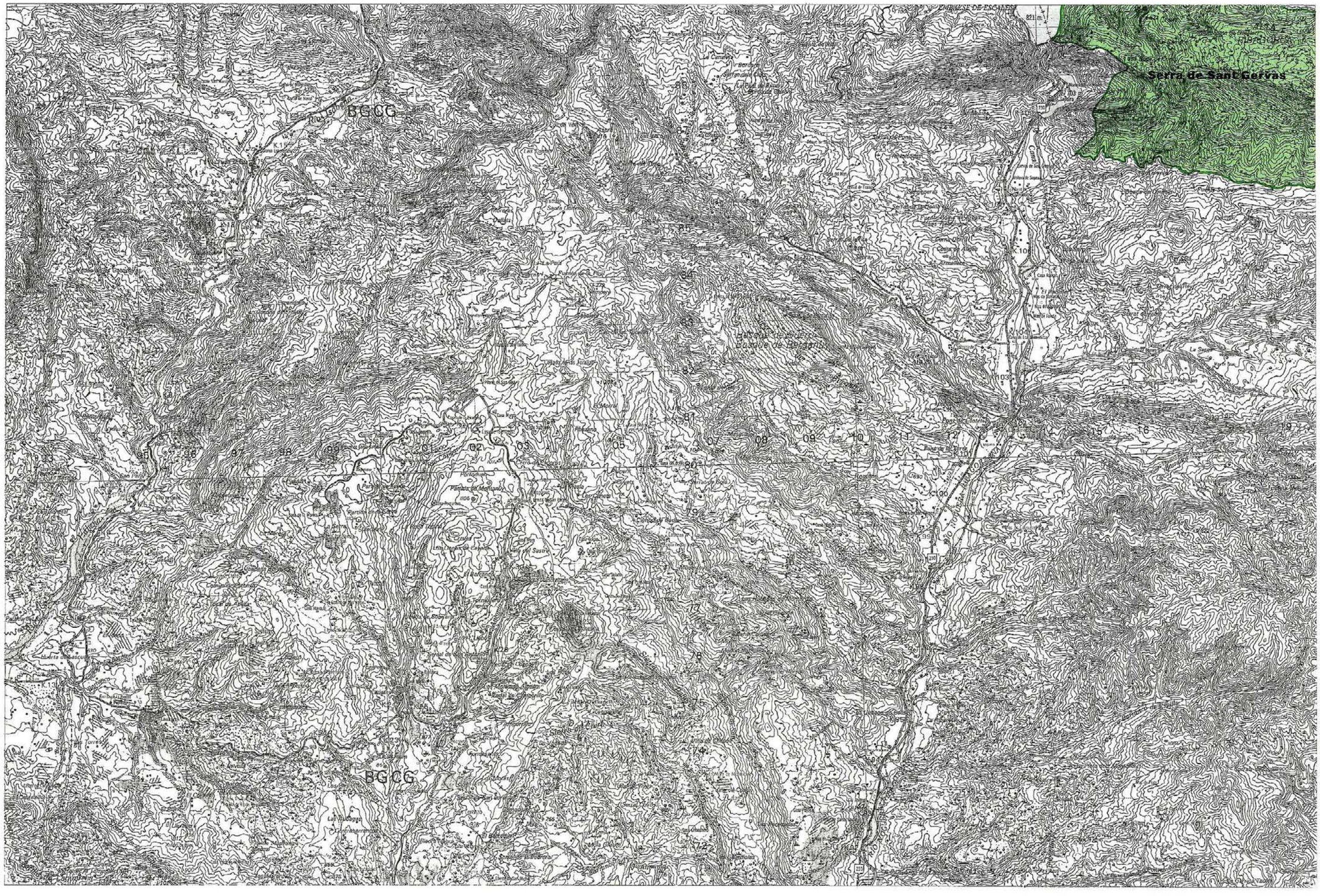

Collegats
Estany de Montcortès
Serra de Boumort

Serra de Carreu
Serra de Sant Gervàs
Vall Alta de Serradell

Escala 0 1 2 3 km

Full número **252**

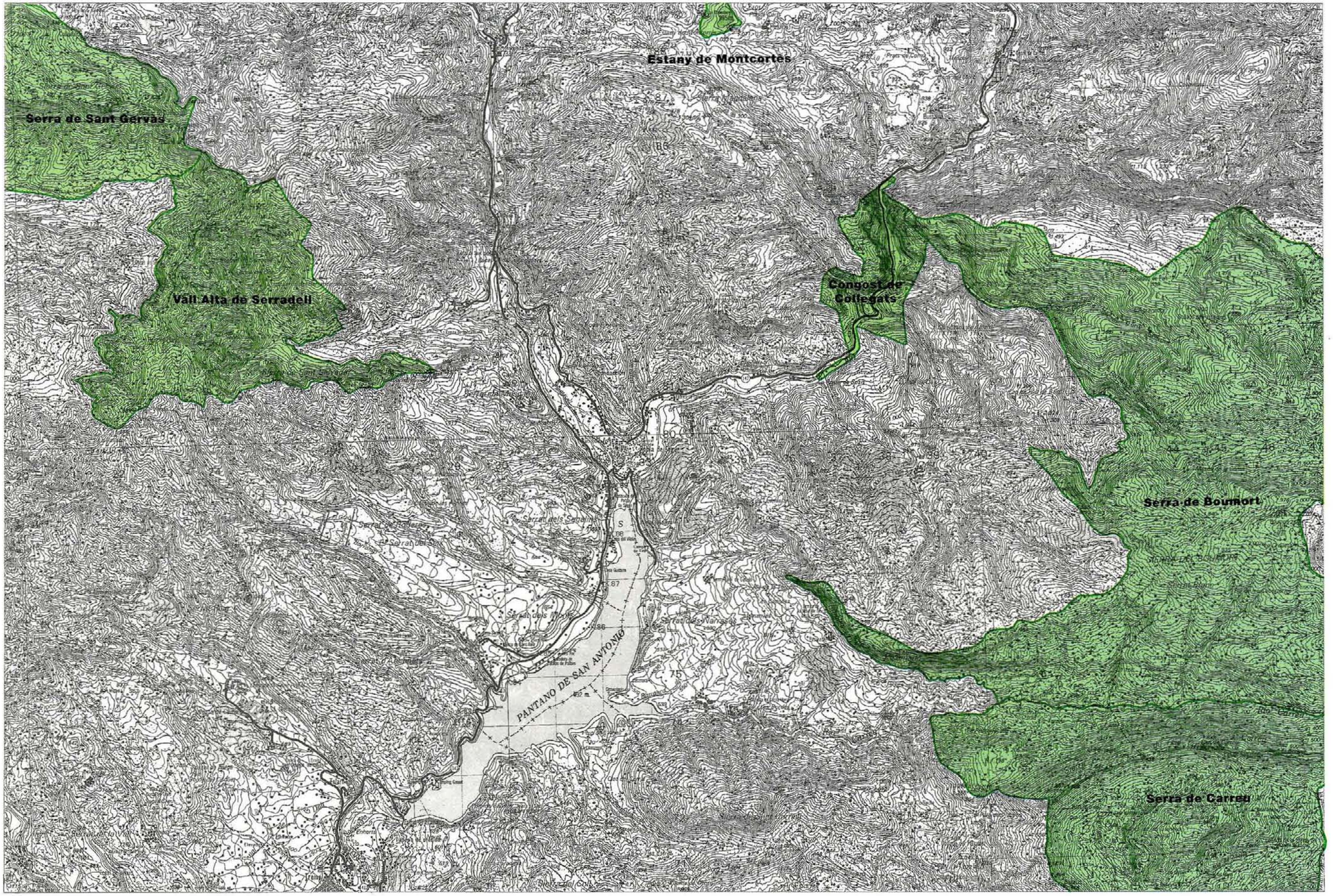

Serra de Boumort
Serra de Carreu
Serra de Turp

Serres d'Odèn-Port del Comte

Escala 0 1 2 3 km

Full número **253**


Serra de Boumort
Serra de Boumort
Serra de Carreu
Serra de Turp
Serres d'Odèn-Port del Comte
Sierra de Prada
Río Cardós
Río Seco
Río de Tirvia
Río Cardós
Río Cardós
Río Cardós

Serra d'Ensija-els Rasos de Peguera
Serra del Verd
Serres d'Odèn-Port del Comte

Serres del Cadí-el Moixeró

Escala 0 1 2 3 km

Full número **254**



- Obagues de la Vall del Rigard
- Serra de Montgrony
- Serra del Catllaràs

Serres del Cadí-el Moixeró

Escala 0 1 2 3 km

Full número **255**

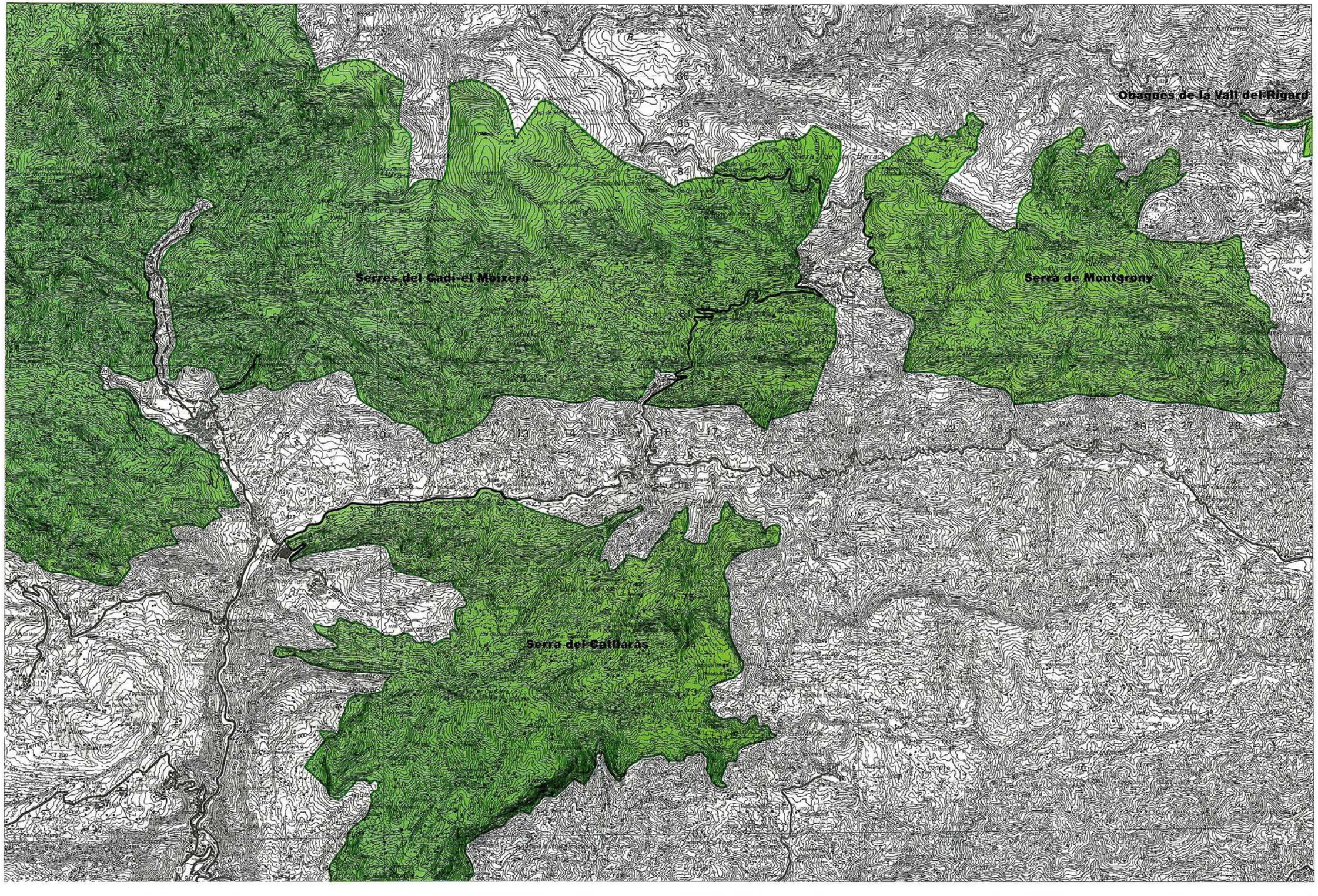

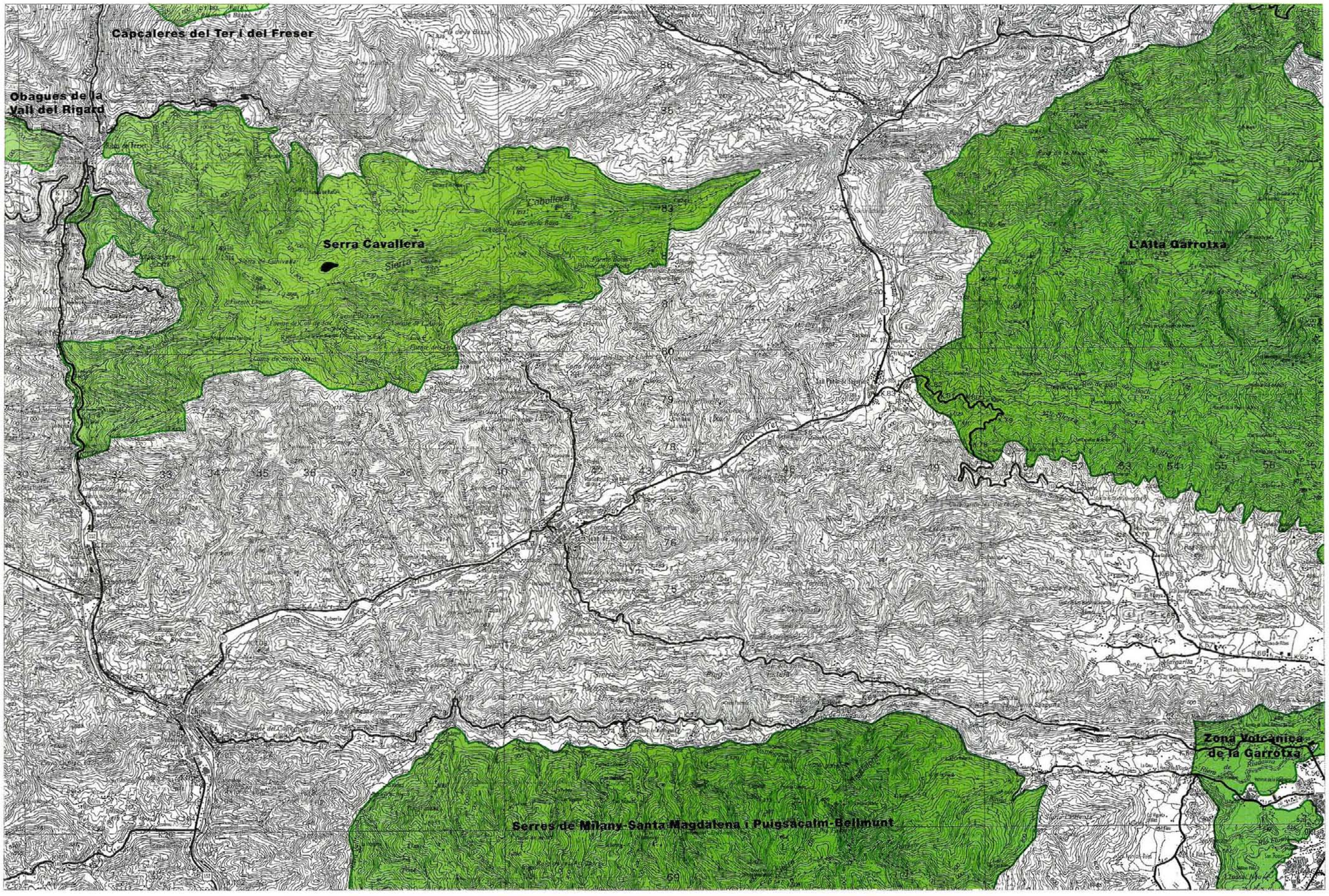
Capçaleres del Ter i del Freser
Obagues de la Vall del Rigard
Serra Cavallera
L'Alta Garrotxa
Zona Volcànica de la Garrotxa
Serres de Milany-Santa Magdalena i Puigsacalm-Bellmunt

Escala 0 1 2 3 km

Full número **257**

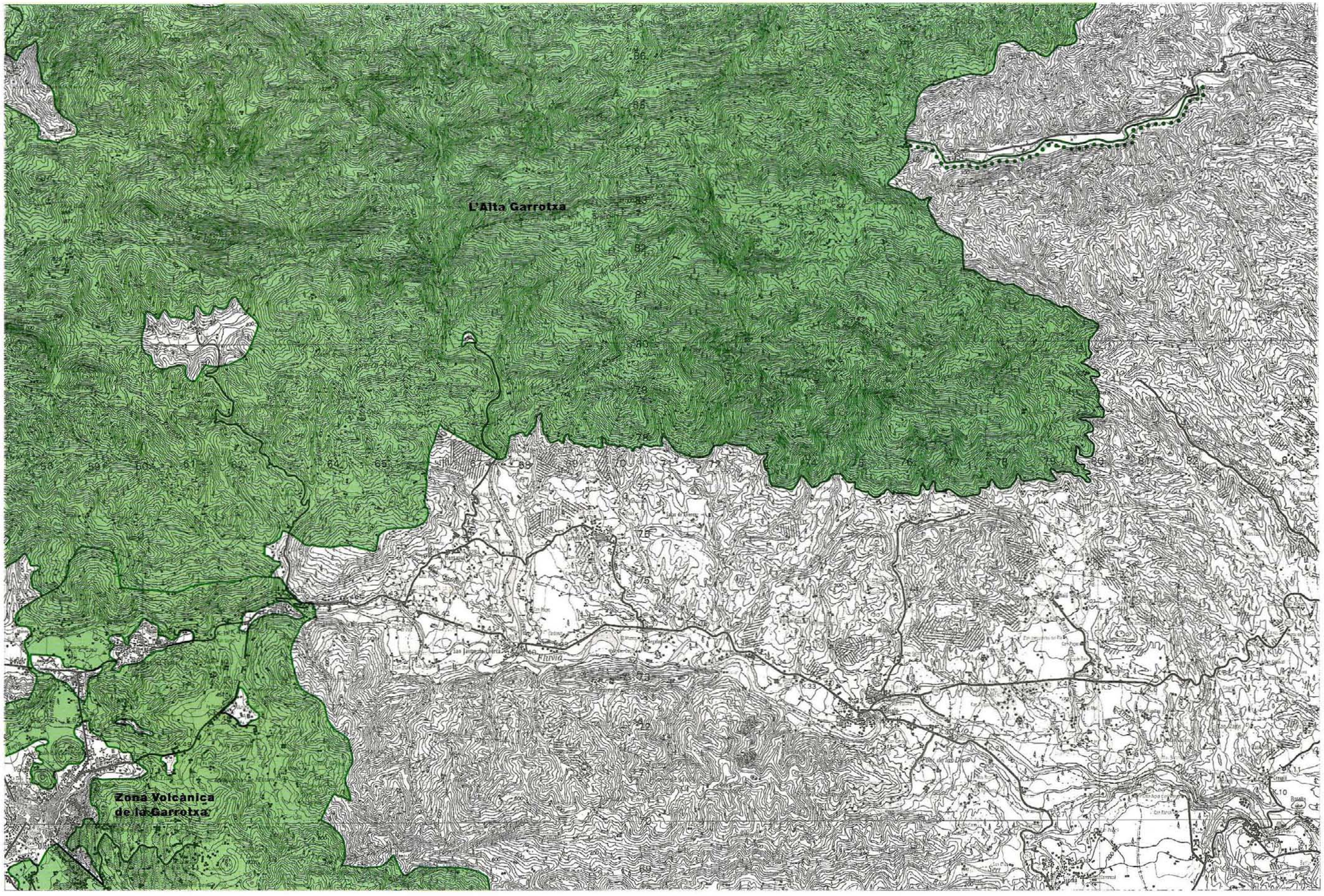

Aiguamolls de l'Alt Empordà
Cap de Creus

Escala 0 1 2 3 km

Full número **258**

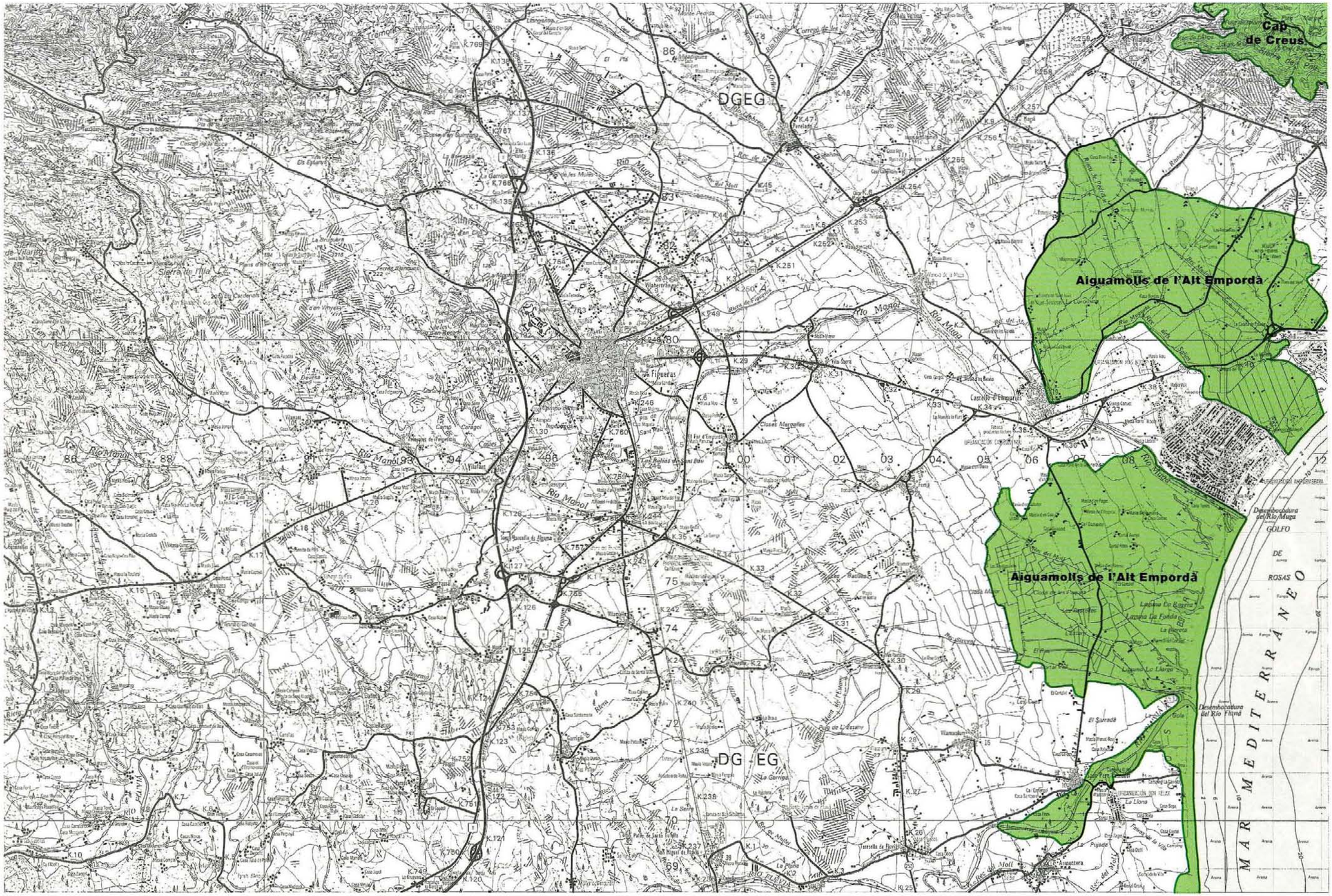
Cap de Creus
Aiguamolls de l'Alt Empordà
Aiguamolls de l'Alt Empordà
DGEG
DG EG
Figueras
Castelló d'Empúries
Vilatenim
Sant Pere Pescador
Desembocadura del Río Muga
GOLFO DE ROSAS
MAR MEDITERRÁNEO
Desembocadura del Río Fluvià
Río Manol
Río Muga
Río Fluvià
Sierra de Rodes
Sierra de Verdera
Sierra de Vilarig
Sierra de Ullà
Sierra de Avellá
Sierra de Tramontana
Sierra de Les Salines
Sierra de Les Ermetes
Sierra de Les Ermetes
Sierra de Les Ermetes

Cap de Creus

Escala 0 1 2 3 km

Full número **259**

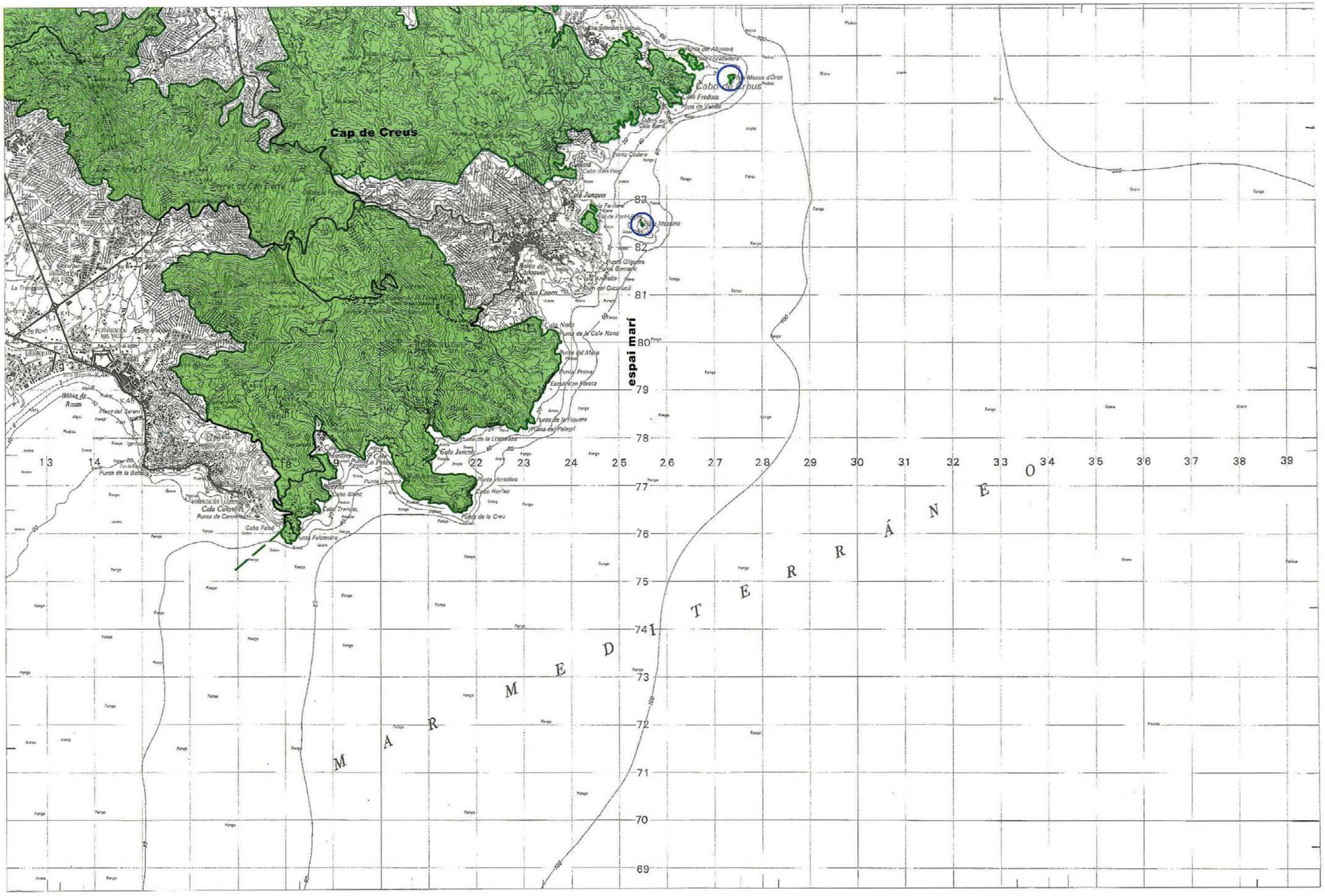

Serra del Montsec

Escala 0 1 2 3 km

Full número **289**

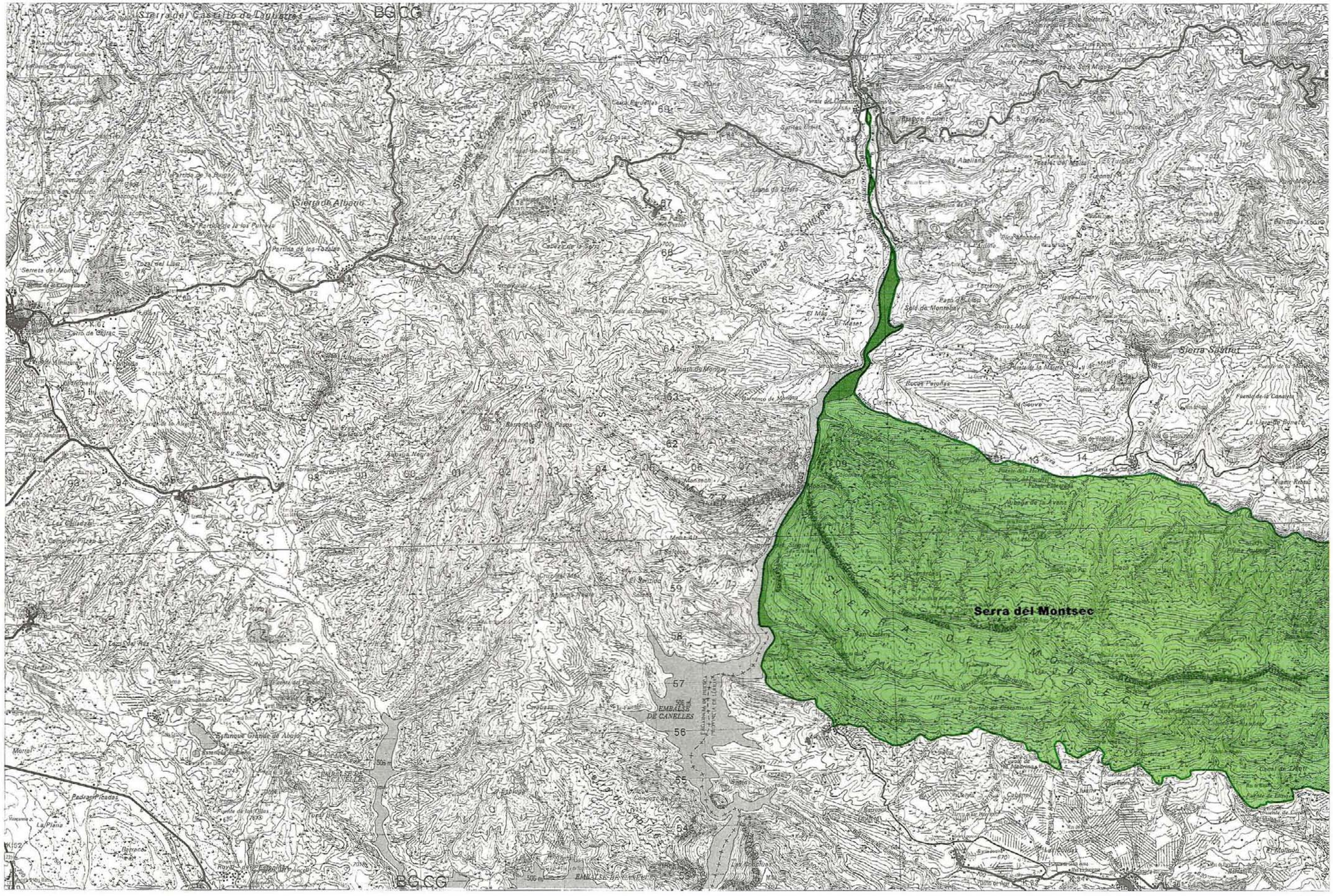
Serra del Montsec
Sierra de Albaro
Sierra Sastrot
EMBALSE DE CANELLES
Estanque Grande de Abajo
Sierra de Chiquera
Sierra Polera
Sierra de Sant Llorenç
Sierra de Sant Mateu
Sierra de Sant Salvador
Sierra de Sant Ramon
Sierra de Sant Antoni
Sierra de Sant Joan
Sierra de Sant Pere
Sierra de Sant Jaume
Sierra de Sant Ignasi
Sierra de Sant Esteve
Sierra de Sant Gil
Sierra de Sant Miquel
Sierra de Sant Bernat
Sierra de Sant Ferran

- Estanys de Basturs
- Serra de Carreu
- Serra del Montsec

Serra Mitjana

Escala 0 1 2 3 km

Full número **290**

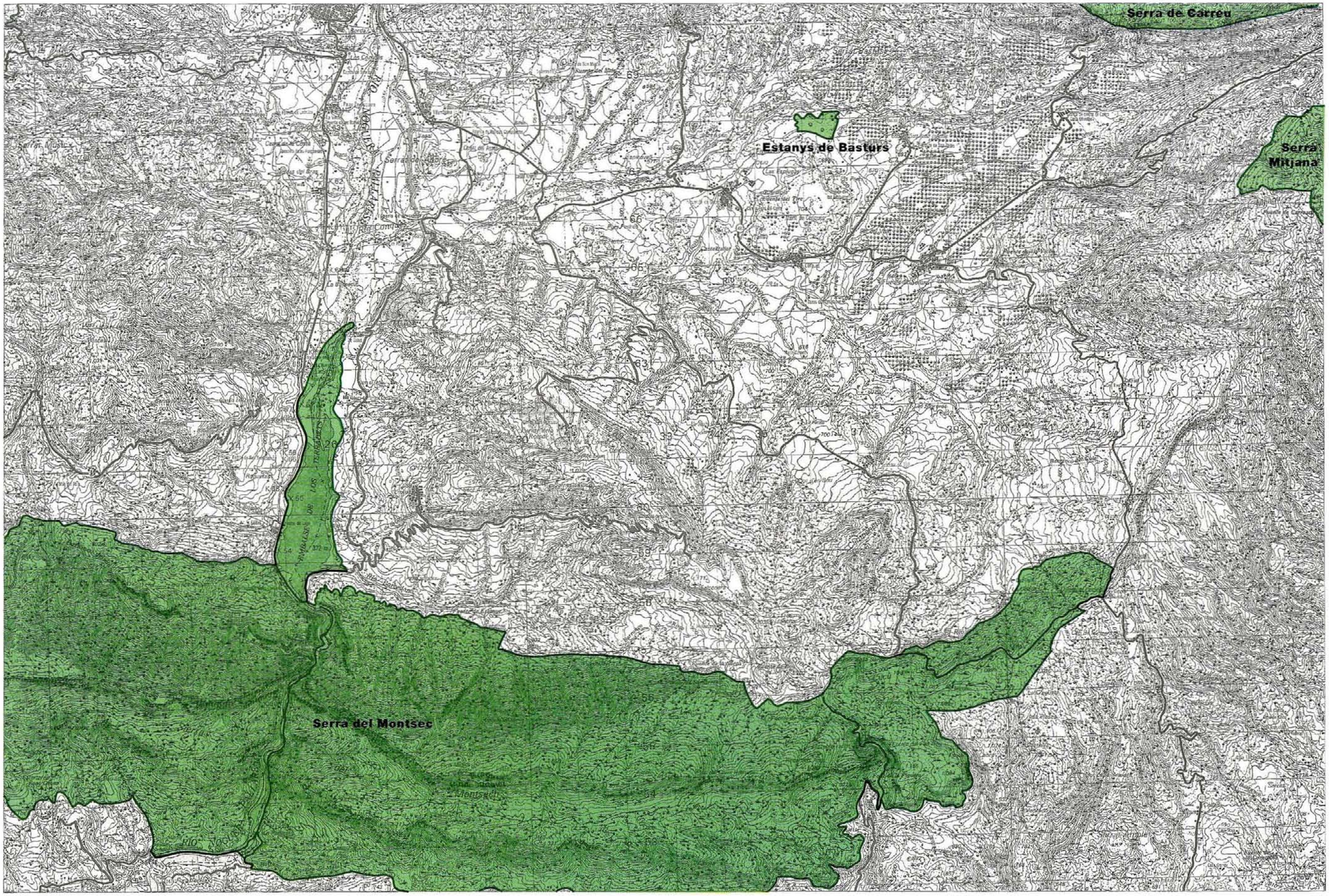

- Ribera Salada
- Serra d'Aubenç
- Serra de Turp

Serra Mitjana
Serres d'Odèn-Port del Comte

Escala 0 1 2 3 km

Full número **291**

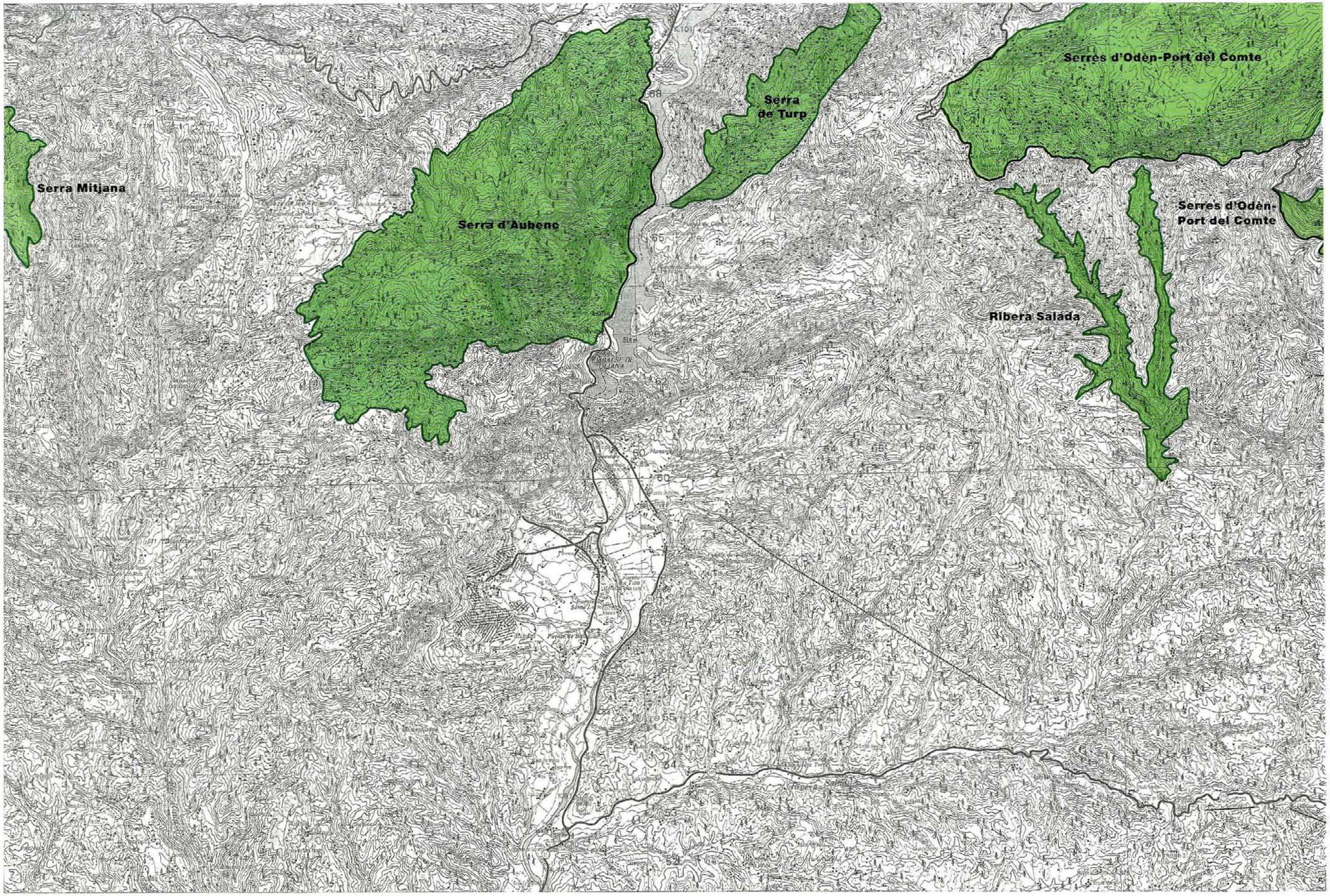

6. Delimitació dels espais a escala 1:50.000

- Serra d'Ensija-Rasos de Peguera
- Serra de Queralt
- Serres d'Odèn-Port del Comte

Serres de Busa-els Bastets-Lord

Escala 0 1 2 3 km

Full número **292**

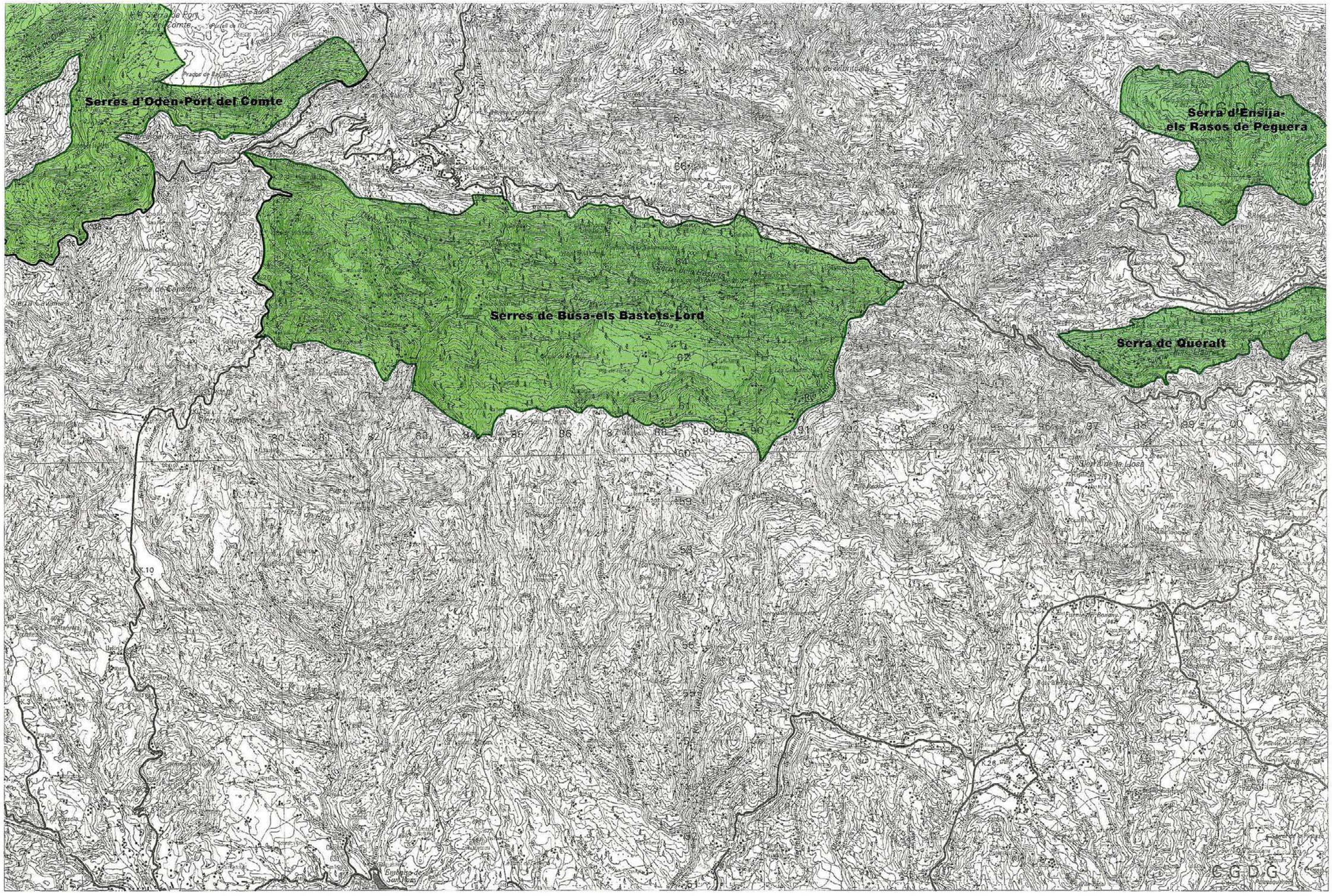

6. Delimitació dels espais a escala 1:50.000

- Riera de Merlès
- Serra de Picancel
- Serra de Queralt

Serra del Catllaràs
Tres Hereus, els
Serra d'Ensija-els Rasos de Peguera

Escala 0 1 2 3 km

Full número **293**

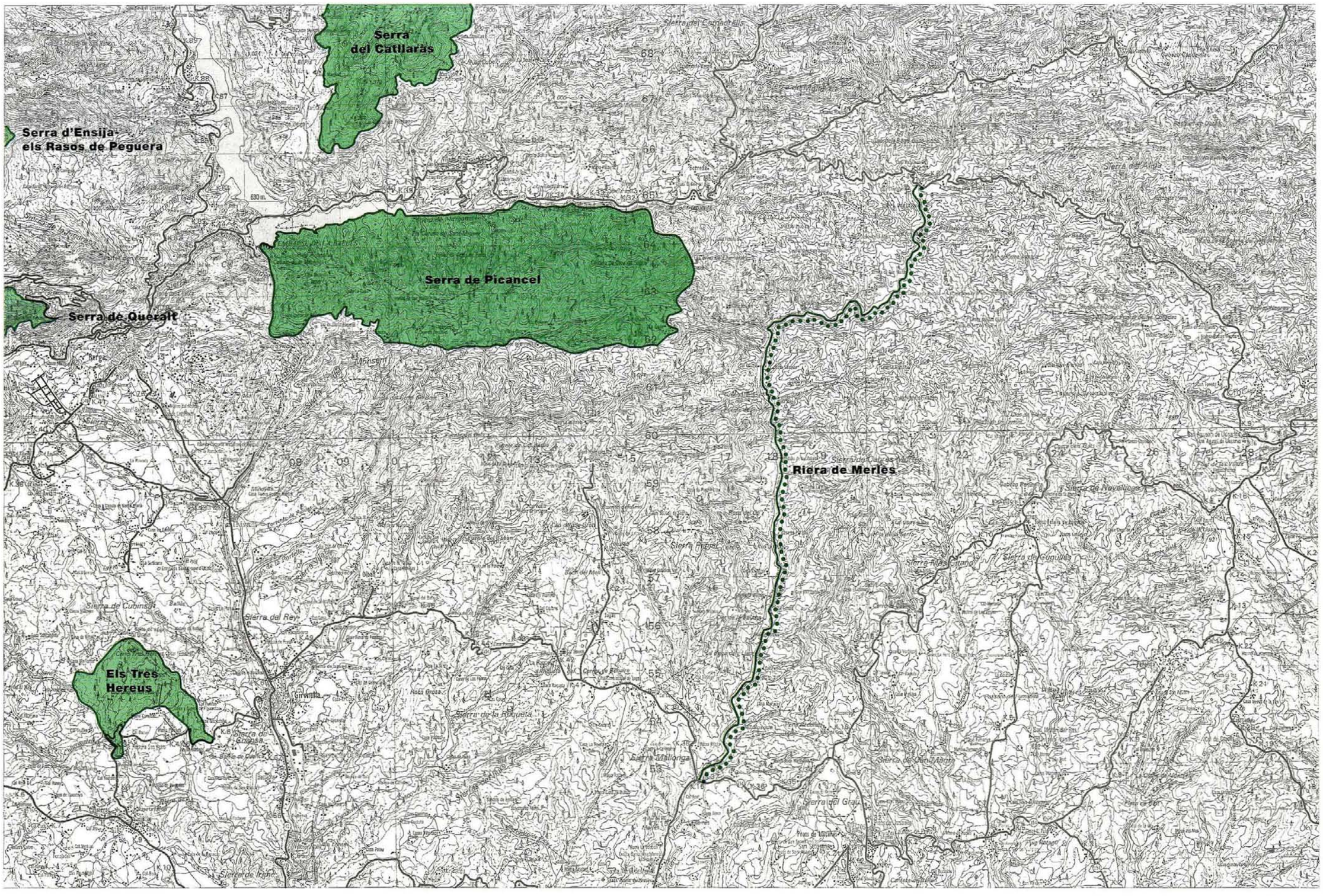

Collsacabra Montesquiu Riera de Sorreigs	Savassona Serres de Milany-Santa Magdalena i Puigsacalm-Bellmunt Zona Volcànica de la Garrotxa	Escala 0 1 2 3 km	Full número **294**

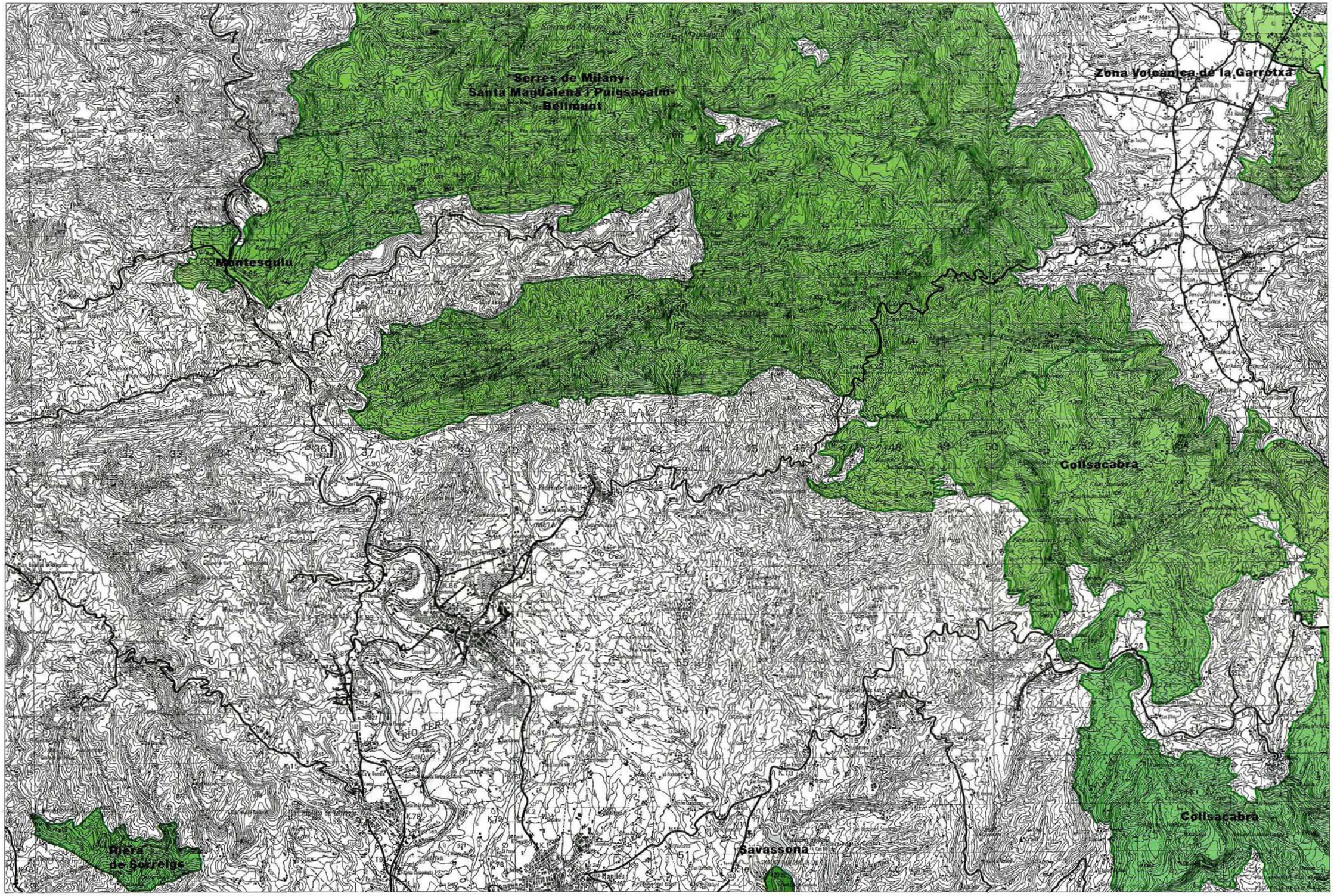

- Collsacabra
- Estany de Banyoles
- Muntanyes de Rocacorba

Puig de la Banya del Boc
Zona Volcànica de la Garrotxa

Escala 0 1 2 3 km

Full número **295**

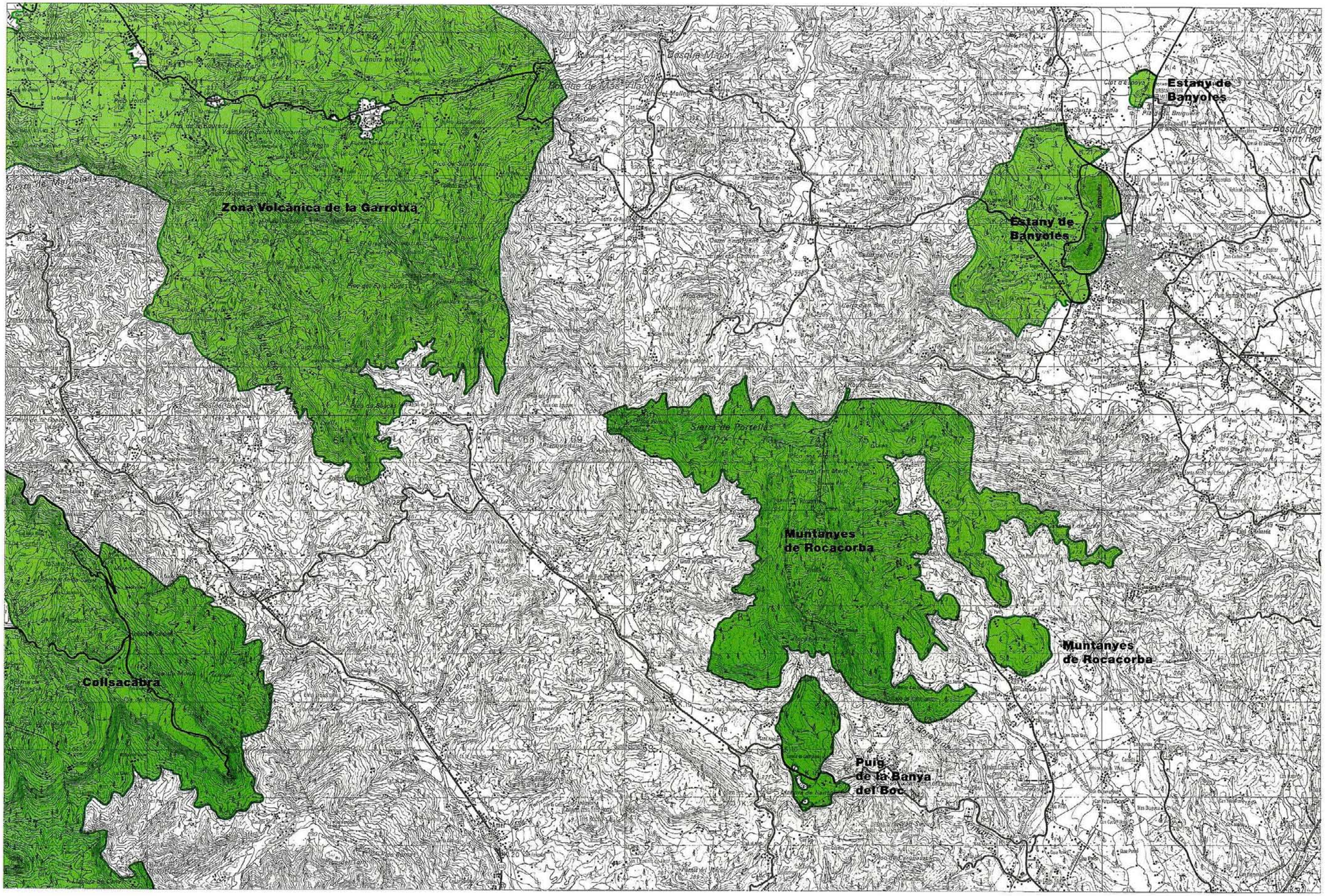

Aiguamolls de l'Alt Empordà
Gavarres, les
Illa de Canet

Montgrí, el

Escala 0 1 2 3 km

Full número **296**

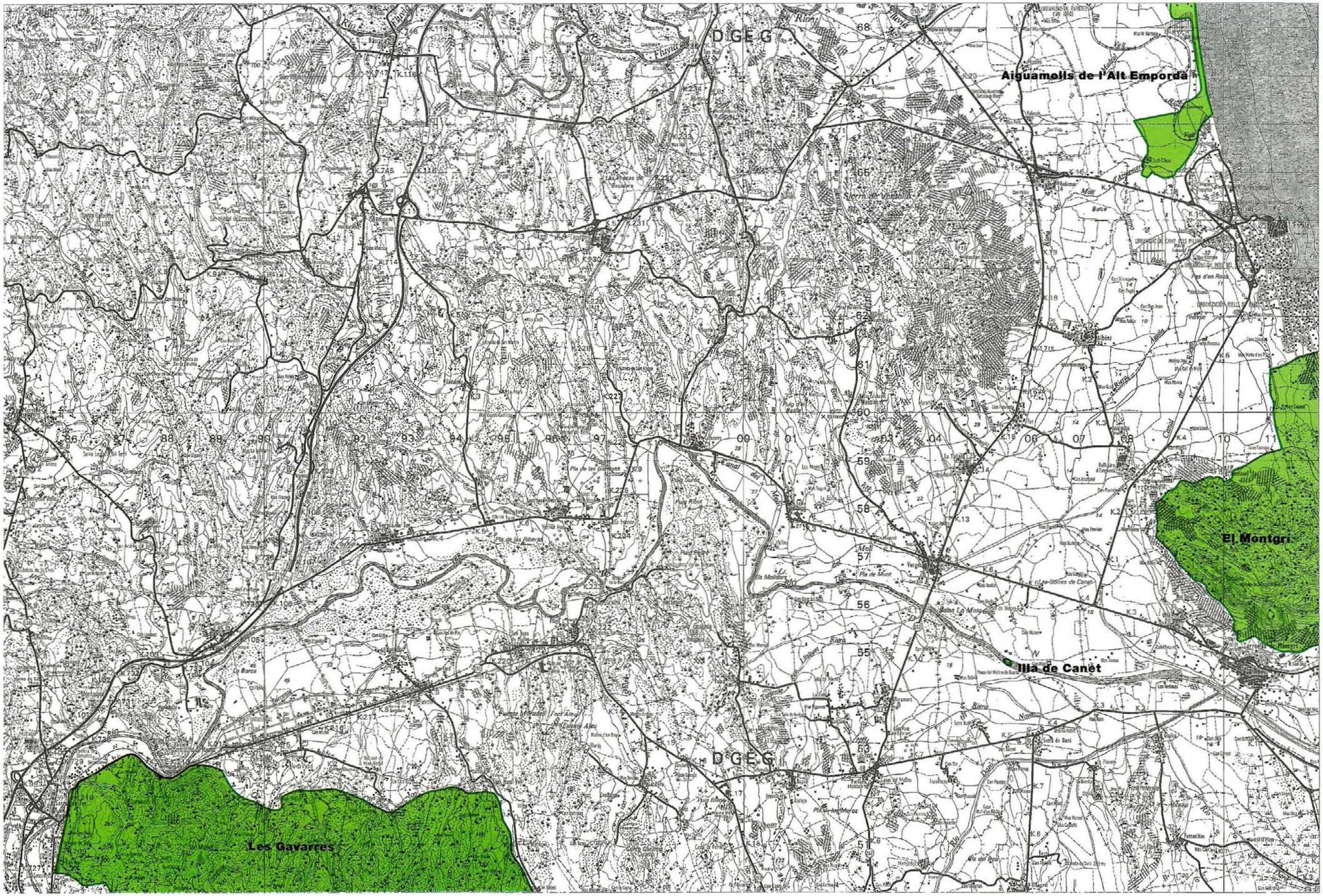

- Aiguamolls de l'Alt Empordà
- Aiguamolls del Baix Empordà
- Gavarres, les
- Illa de Canet
- Illes Medes
- Montgrí, el

Escala 0 1 2 3 km

Full número **297**

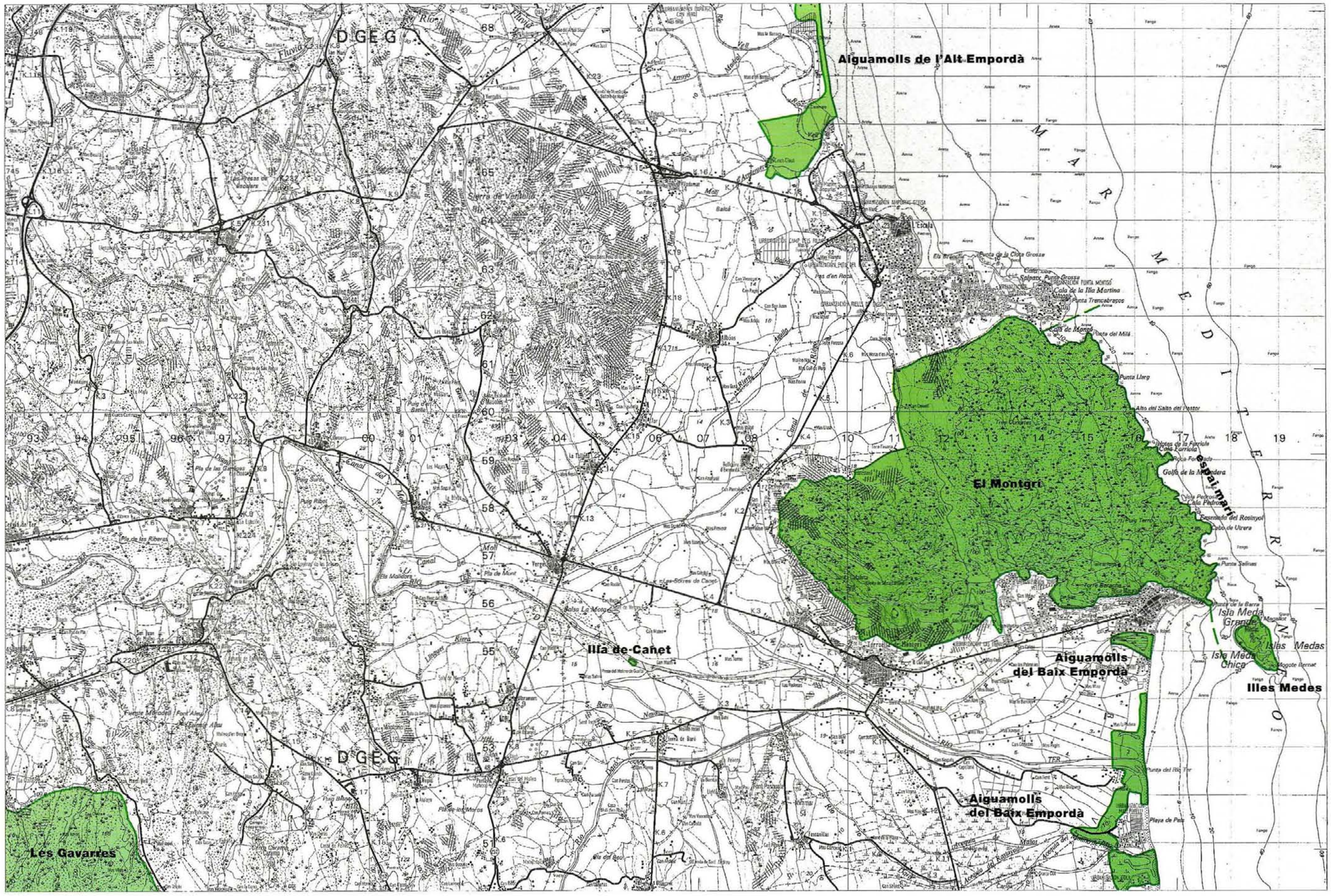

6. Delimitació dels espais a escala 1:50.000

Aiguabarreig Segre-Noguera Pallaresa
Serra Llarga

Escala 0 1 2 3 km

Full número **327**

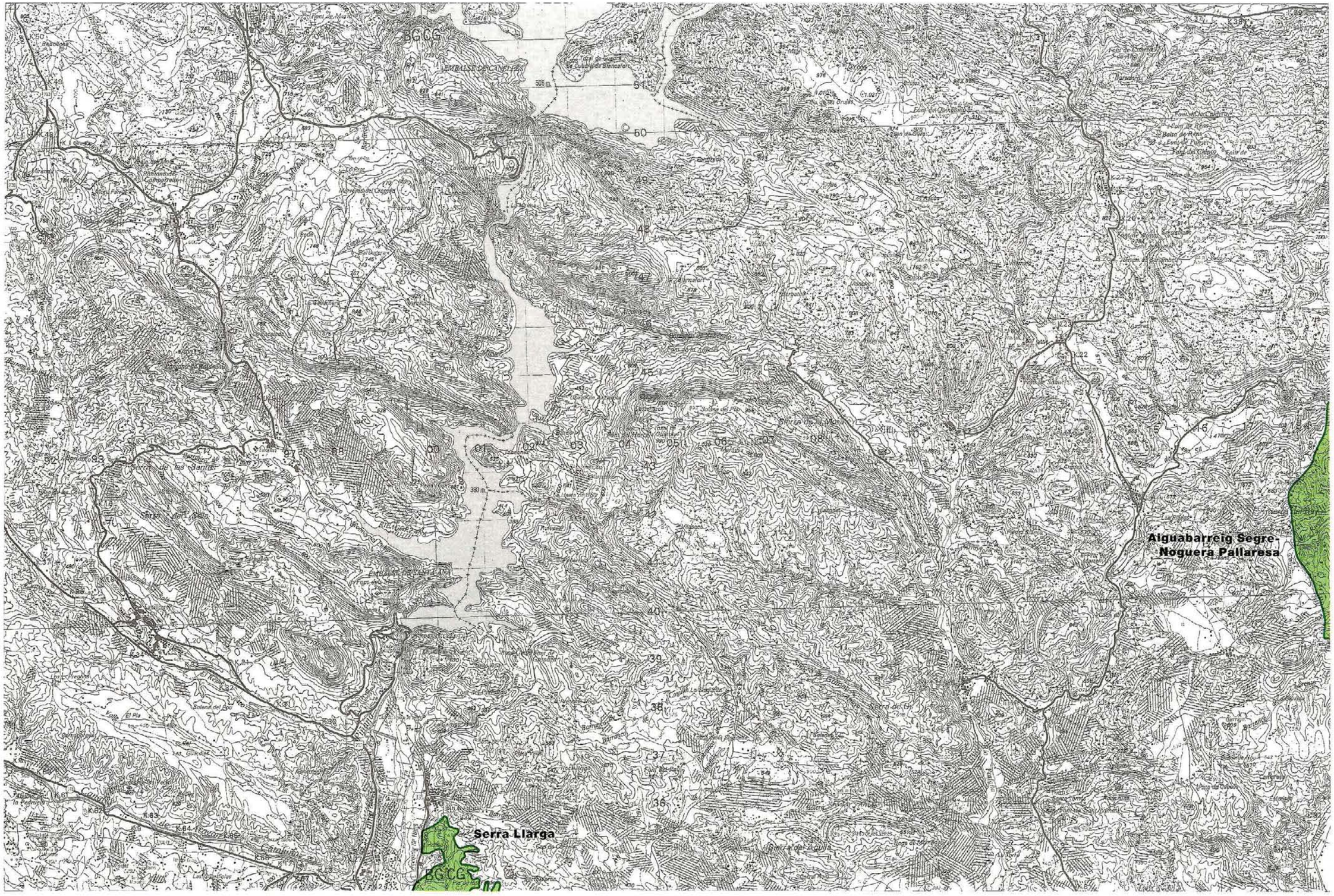

Escala 0 1 2 3 km

Full número **328**

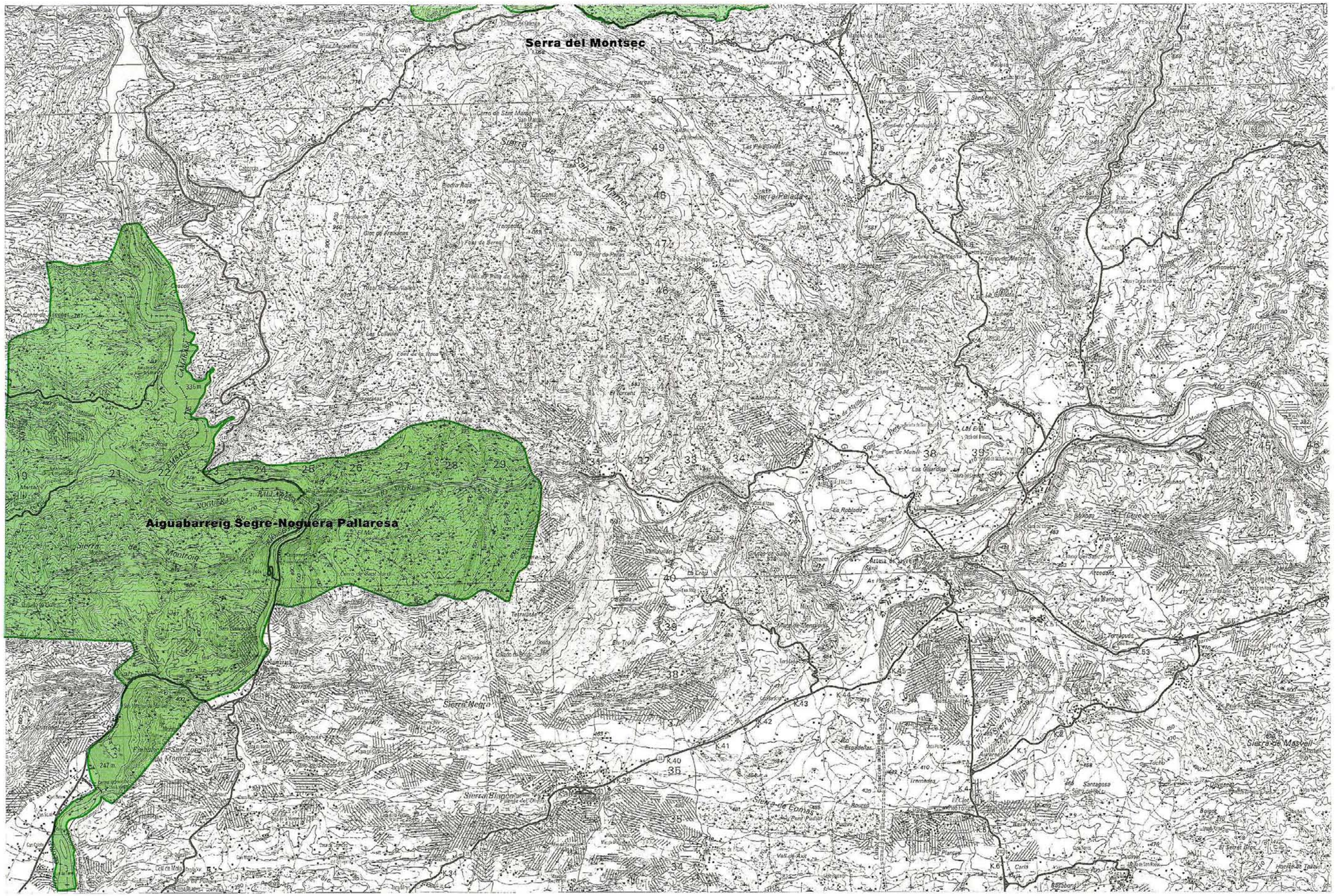

Vall del Riu Llobregós

Escala 0 1 2 3 km

Full número **329**

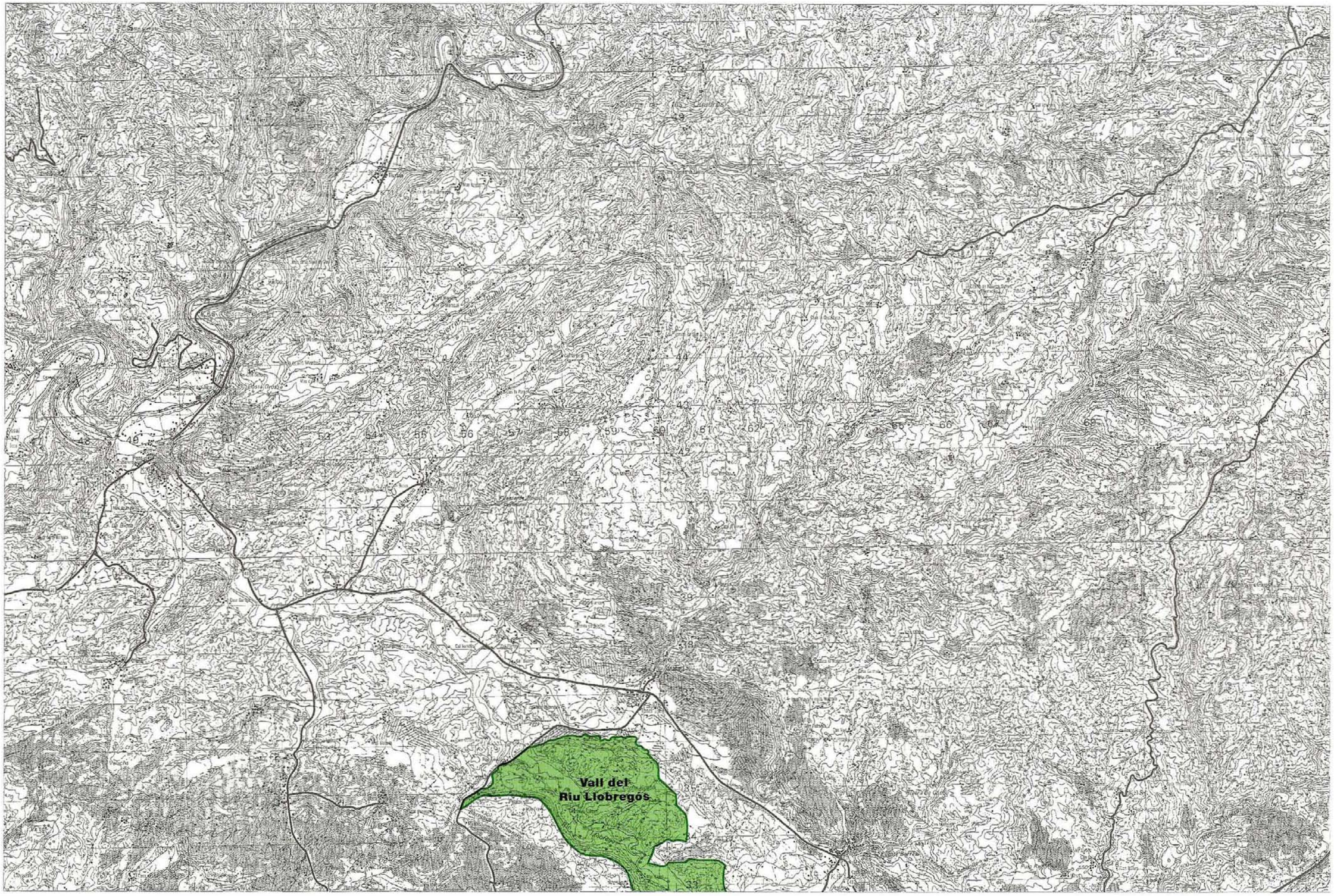

- **Miracle, el**
- **Muntanya de Sal de Cardona**
- **Riera de Navel**

Serra de Castelltallat

Escala 0 1 2 3 km

Full número **330**

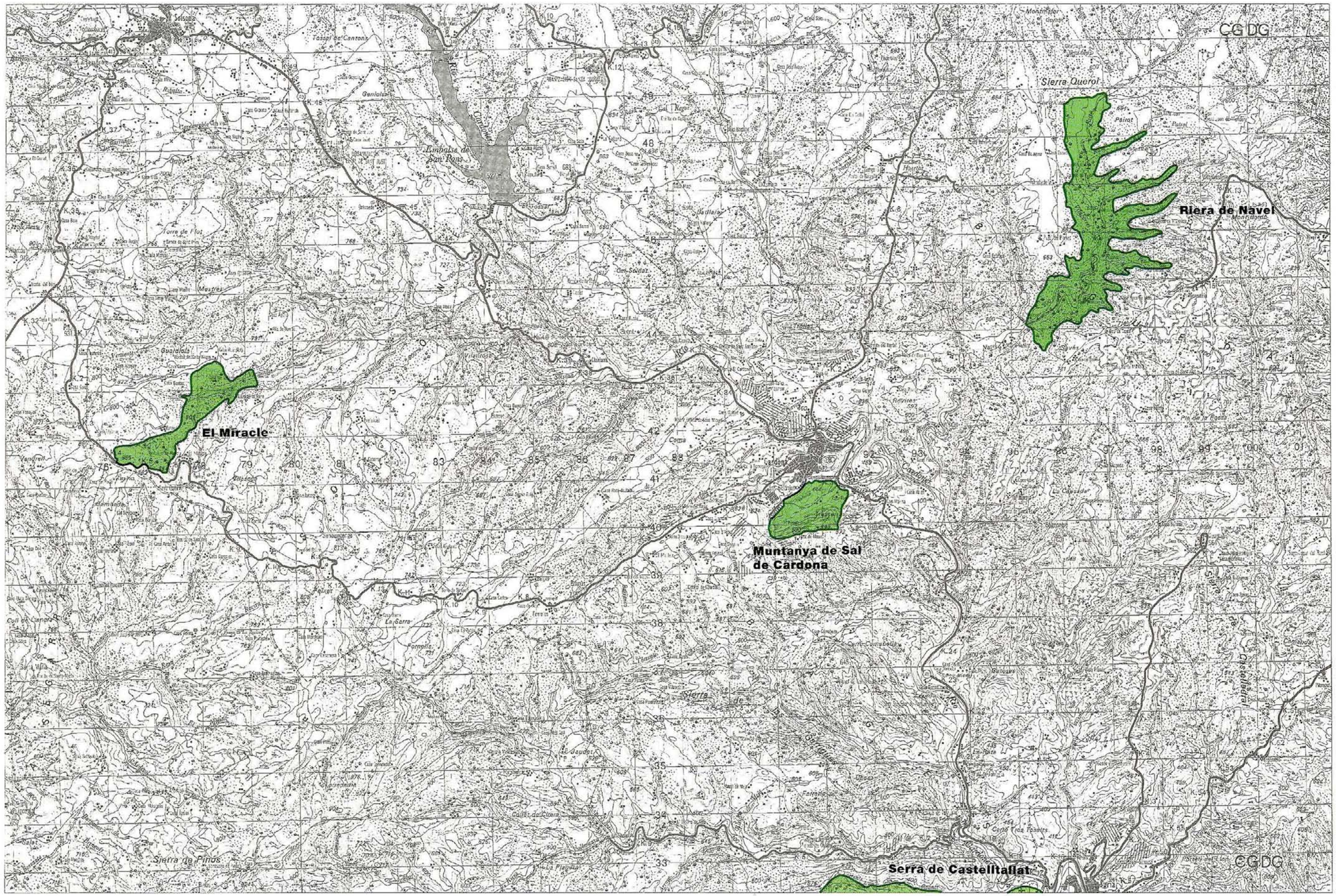

Moianès, el

Escala 0 1 2 3 km

Full número **331**

6. Delimitació dels espais a escala 1:50.000

- Collsacabra
- Guilleries, les
- Massís del Montseny

Savassona
Turons de la Plana Ausetana

Escala 0 1 2 3 km

Full número **332**

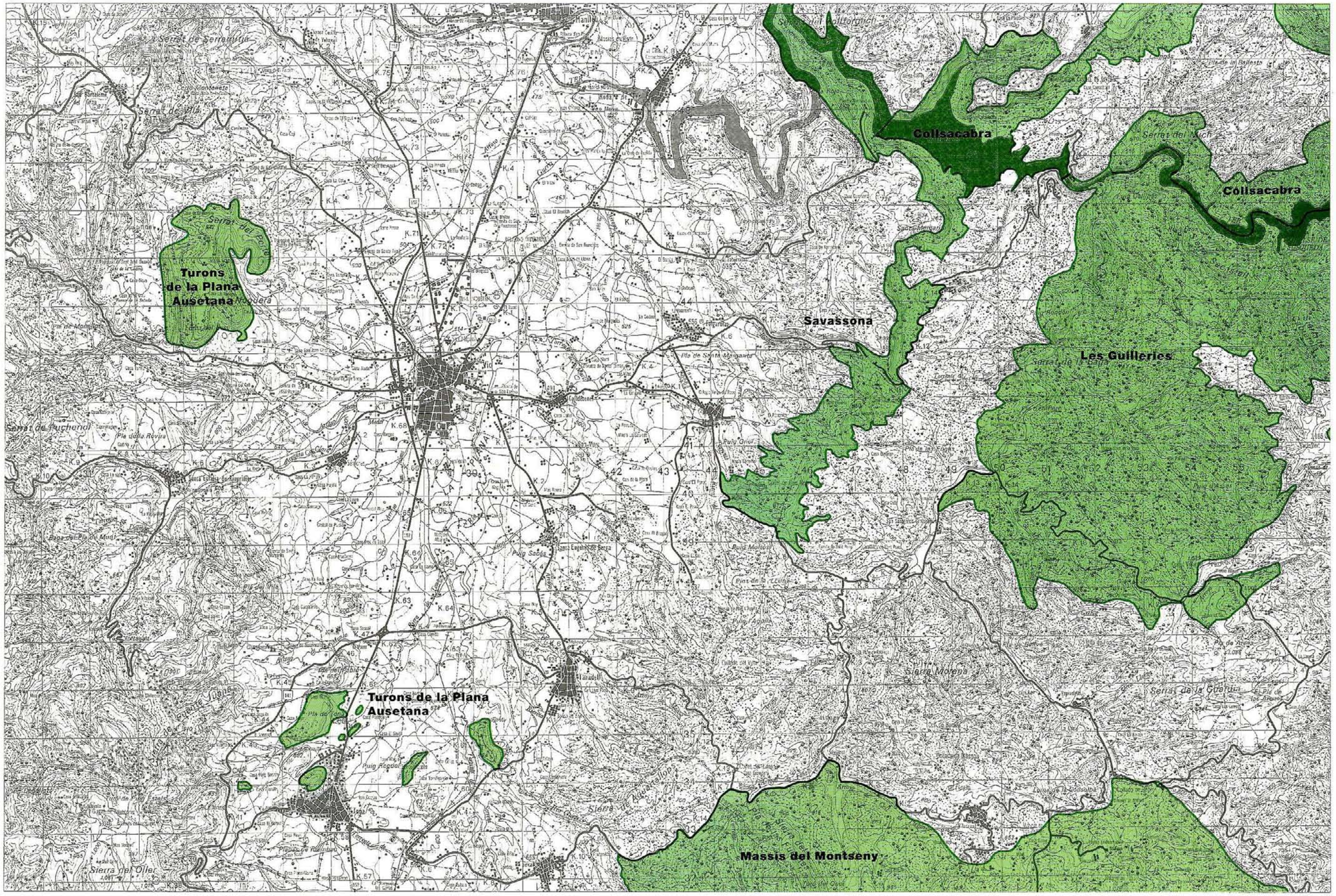

- Collsacabra
- Estany de Sils
- Guilleries, les

Riera d'Arbúcies
Volcà de la Crosa

Escala 0 1 2 3 km

Full número **333**

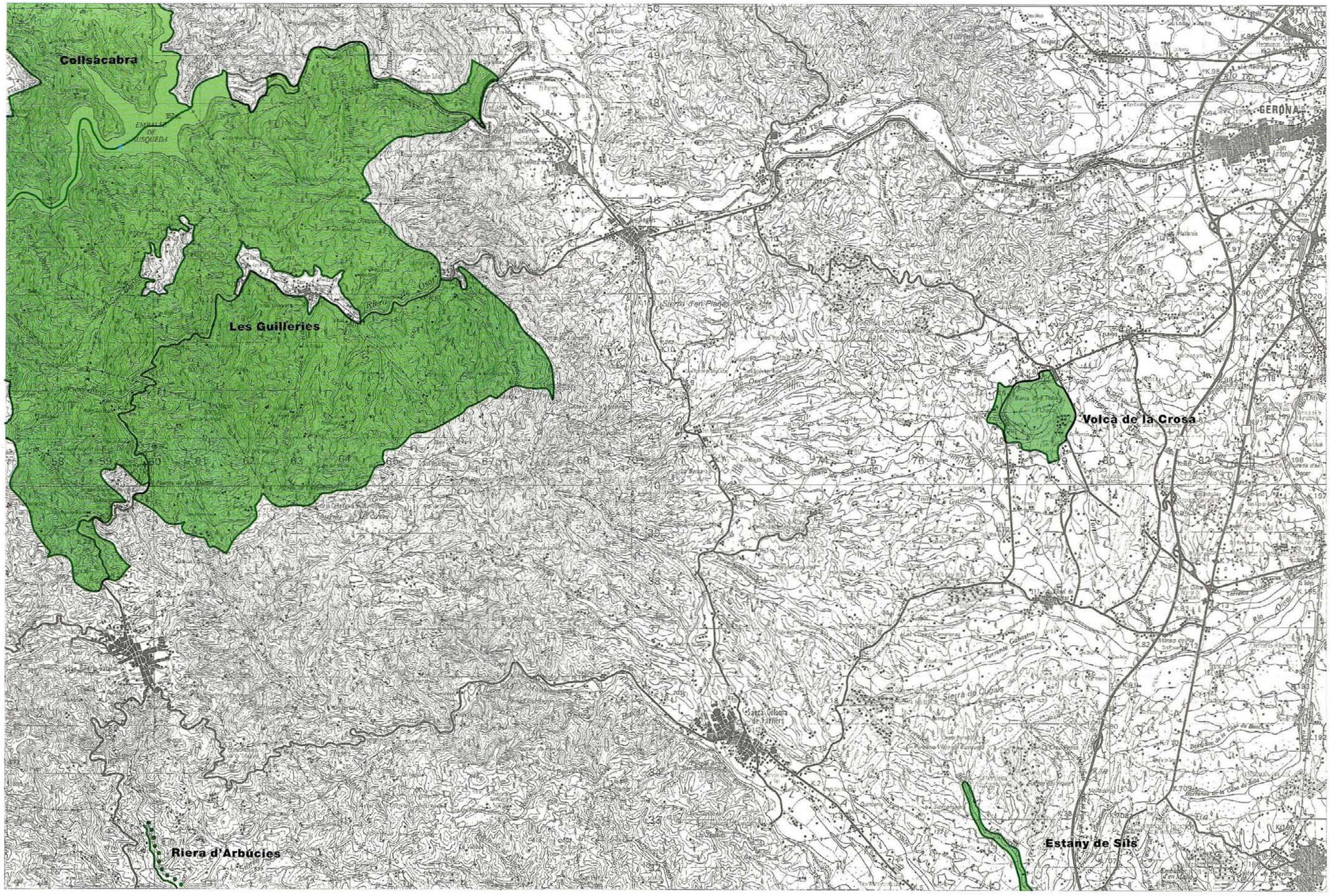

Gavarres, les

Escala 0 1 2 3 km

Full número **334**

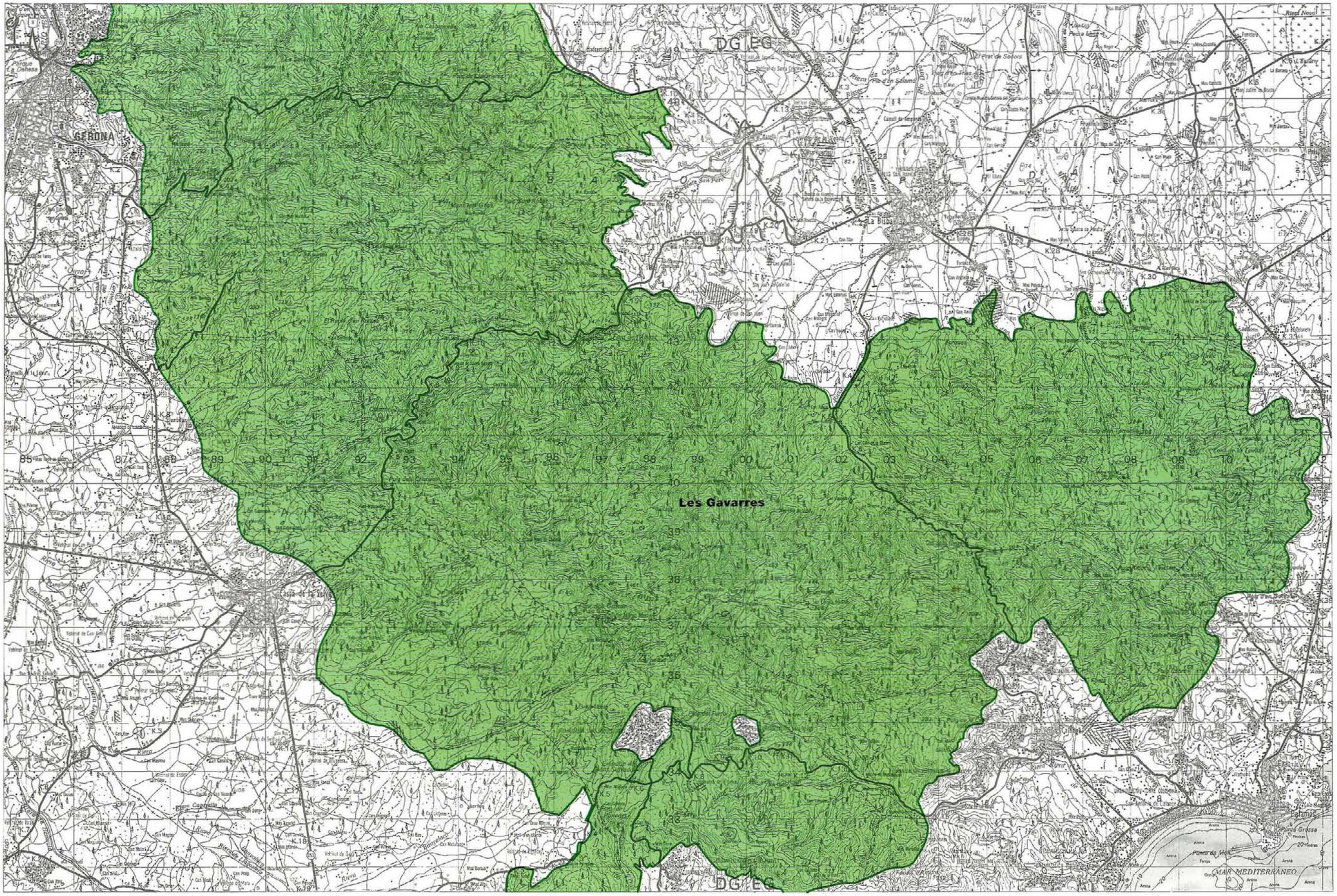

6. Delimitació dels espais a escala 1:50.000

Escala 0 1 2 3 km

Full número **335**

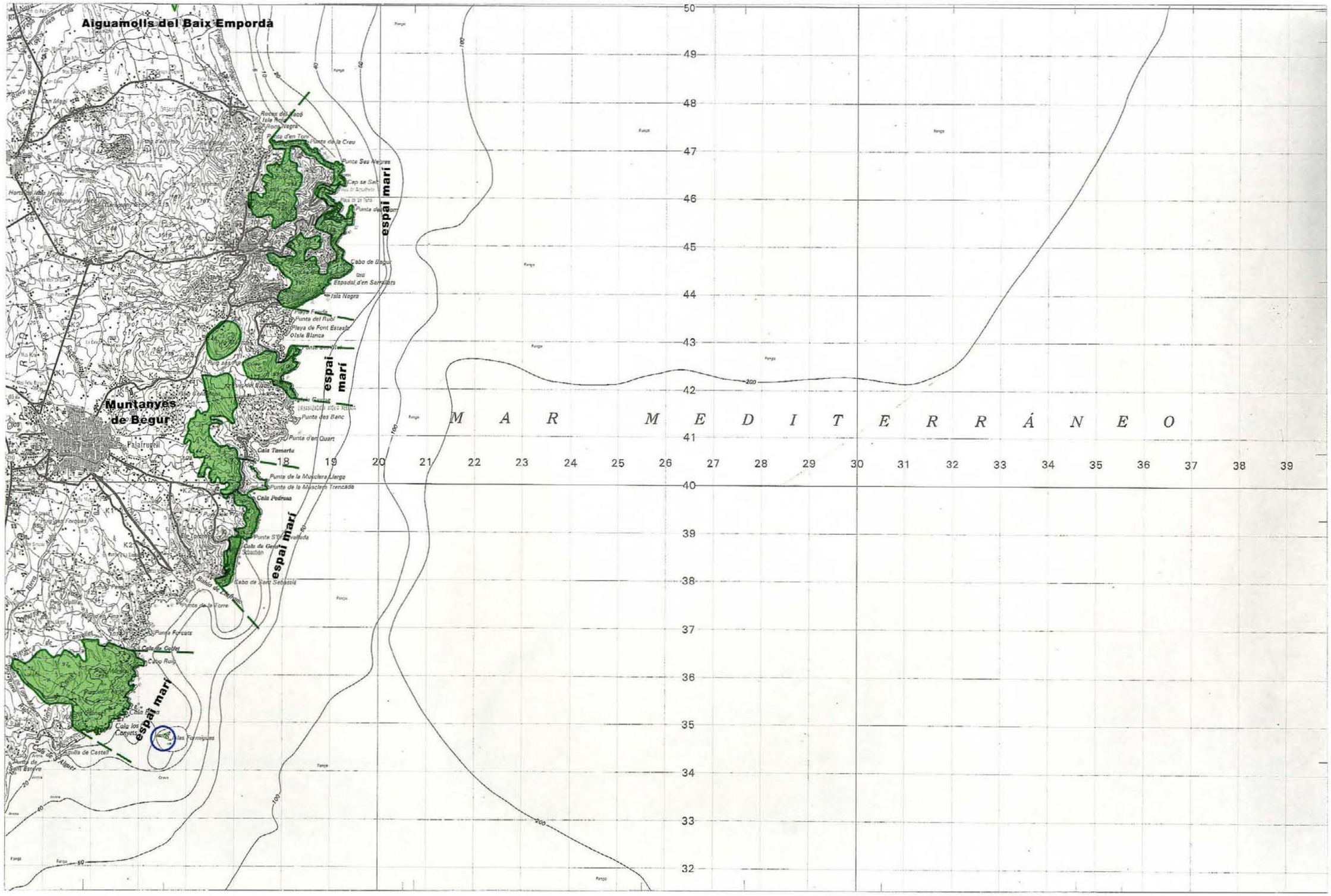

Escala 0 1 2 3 km

Full número **359**

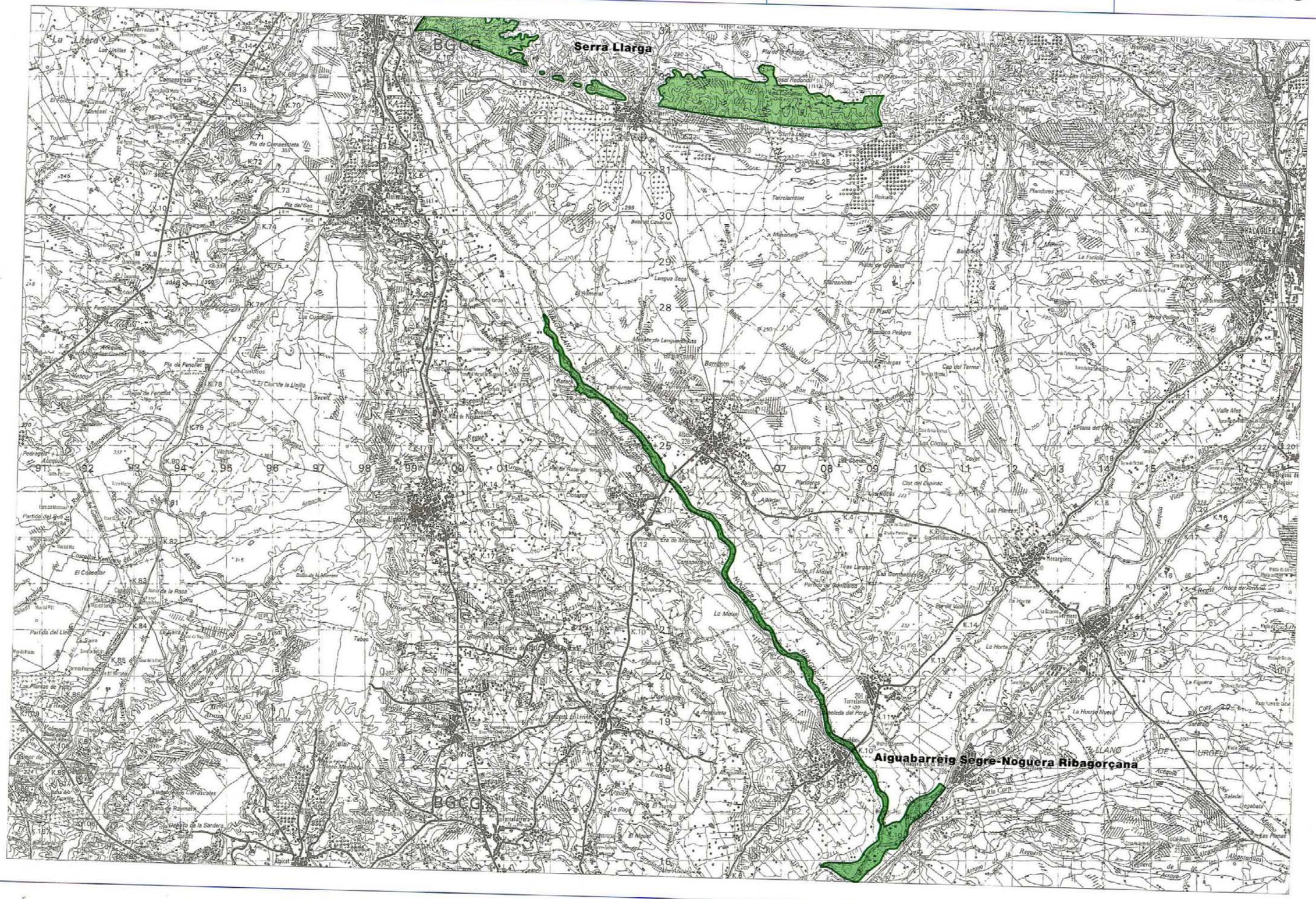

6. Delimitació dels espais a escala 1:50.000

Serra de Bellmunt

Escala 0 1 2 3 km

Full número **360**

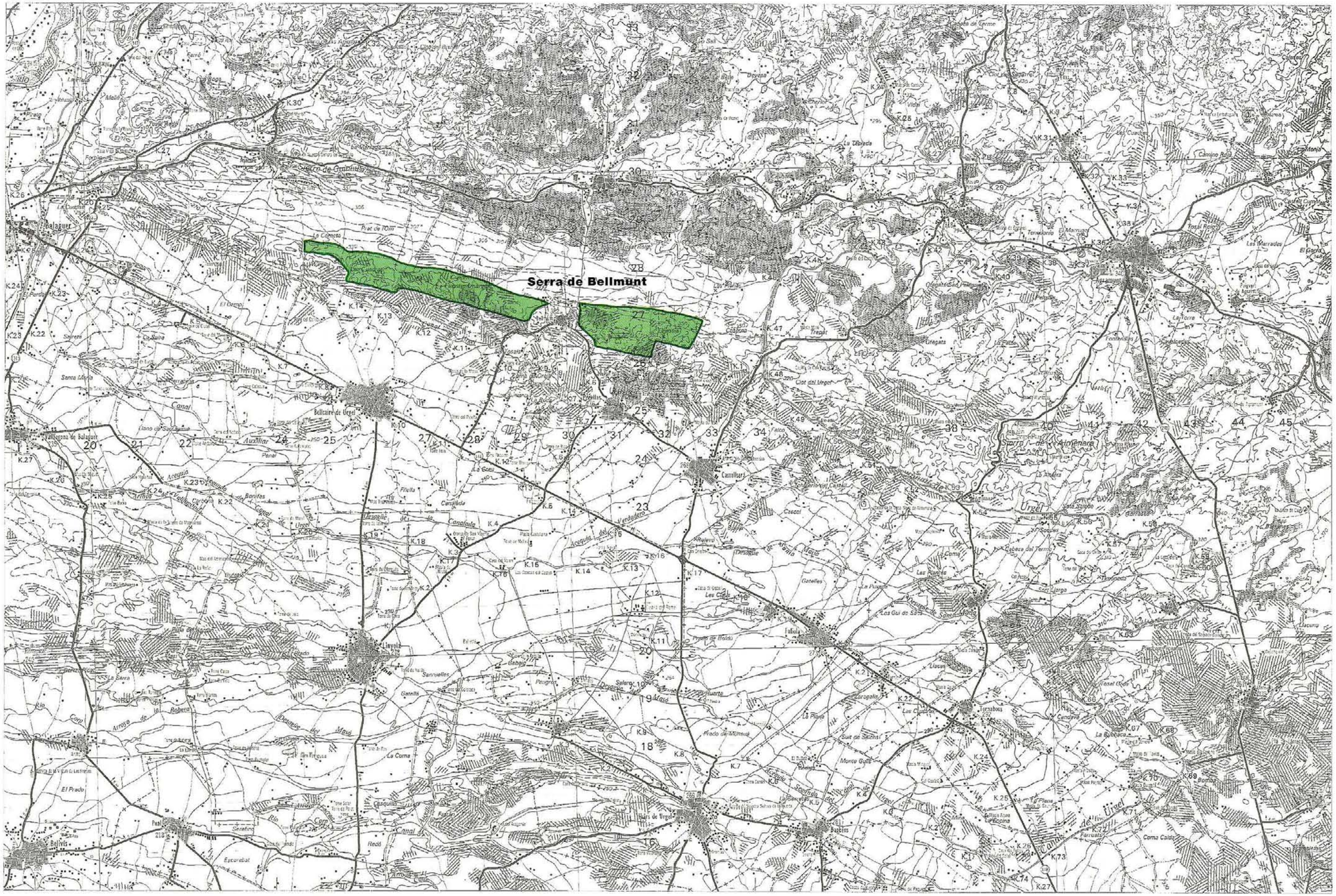

Escala 0 1 2 3 km

Full número **361**


Vall del Riu Llobregós
Llobregós
Guixers
Fuenta de Quera
Ribera
Tarrenc
Ferrera
Ferrera de Cerdanya
Ferrera de Cerdanya
Ferrera de Cerdanya

Serra de Castelltallat

Escala 0 1 2 3 km

Full número **362**

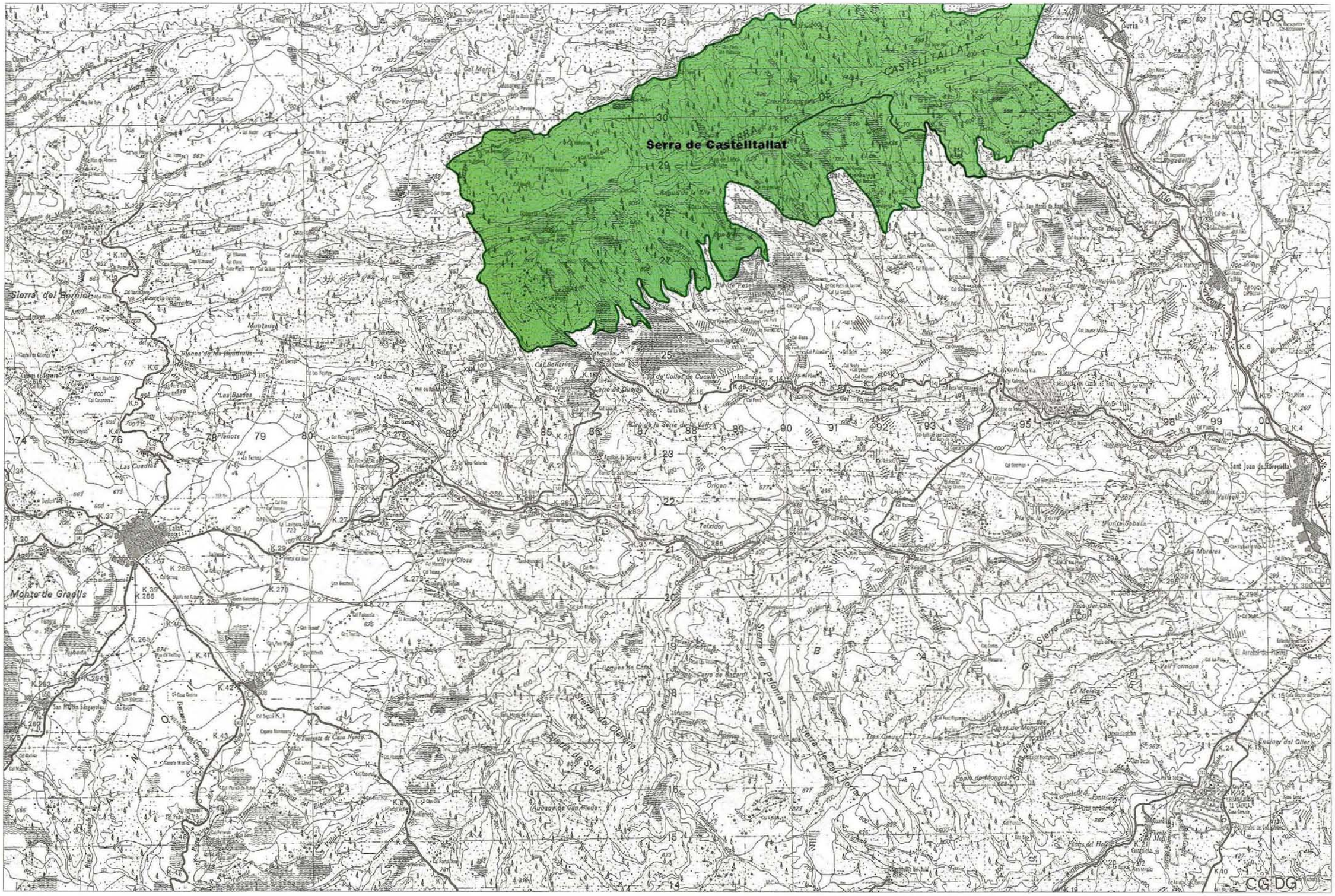

- Gallifa
- Moianès, el
- Sant Llorenç del Munt i l'Obac

Escala 0 1 2 3 km

Full número **363**

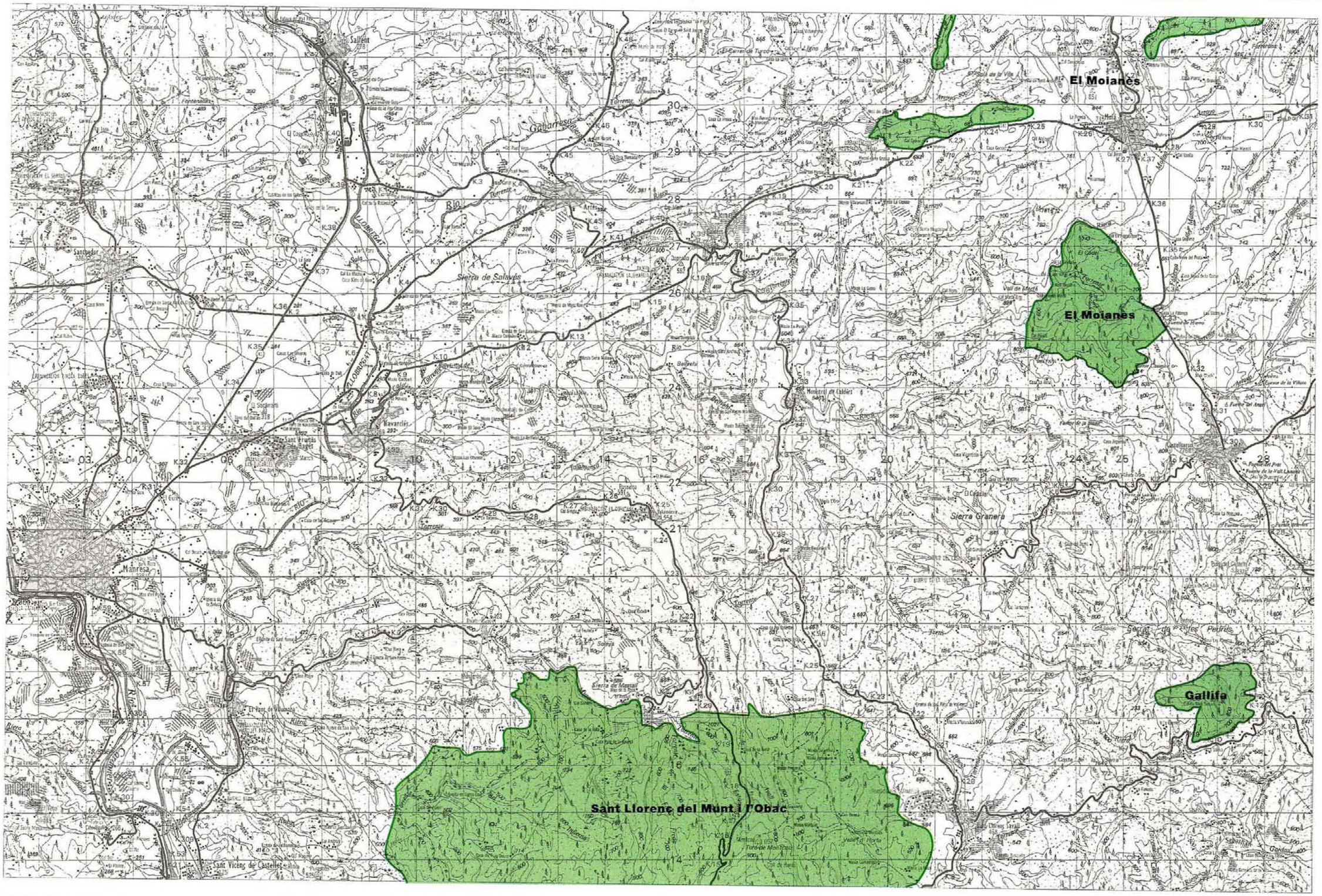

6. Delimitació dels espais a escala 1:50.000

- **Cingles de Bertí**
- **Massís del Montseny**
- **Sauva Negra, la**

Escala 0 1 2 3 km

Full número **364**

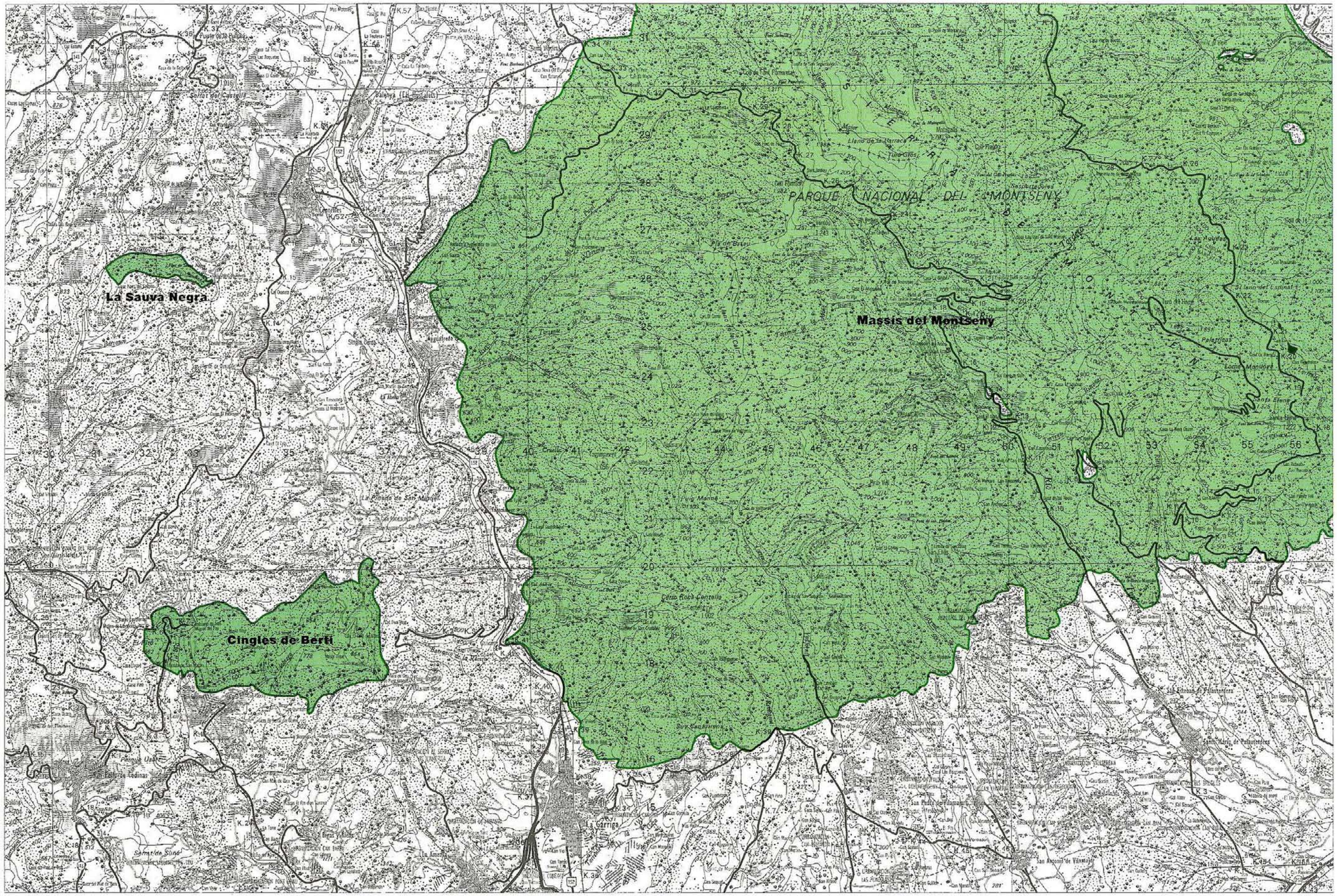

6. Delimitació dels espais a escala 1:50.000

- Estany de Sils
- Estanys de Tordera
- Massís del Montseny

- Riera d'Arbúcies
- Riera de Santa Coloma
- Roureda de Tordera

- Serres de Montnegre-el Corredor
- Turons de Maçanet

Escala 0 1 2 3 km

Full número **365**

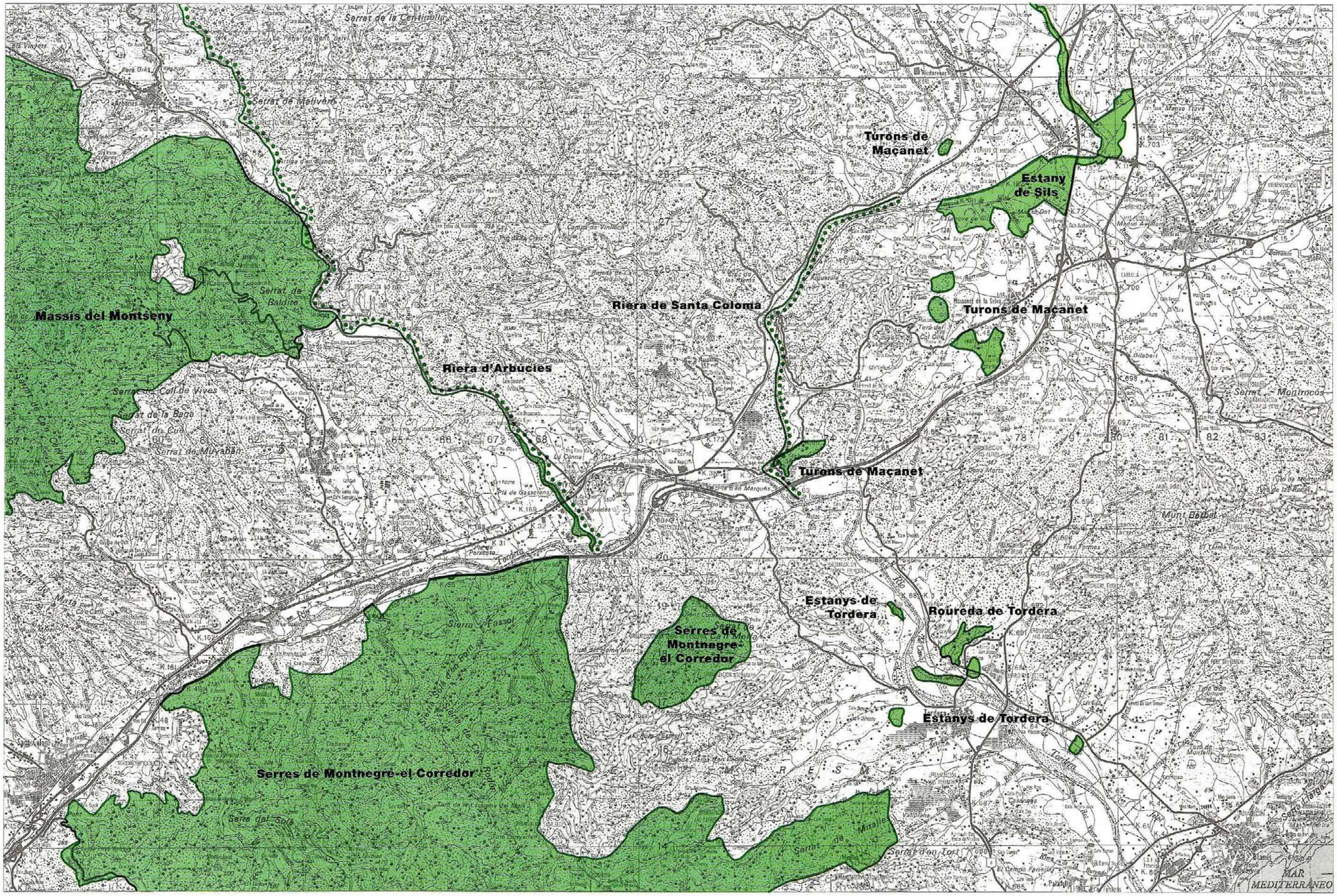

6. Delimitació dels espais a escala 1:50.000

Gavarres, les
Massís de les Cadiretes

Escala 0 1 2 3 km

Full número **366**

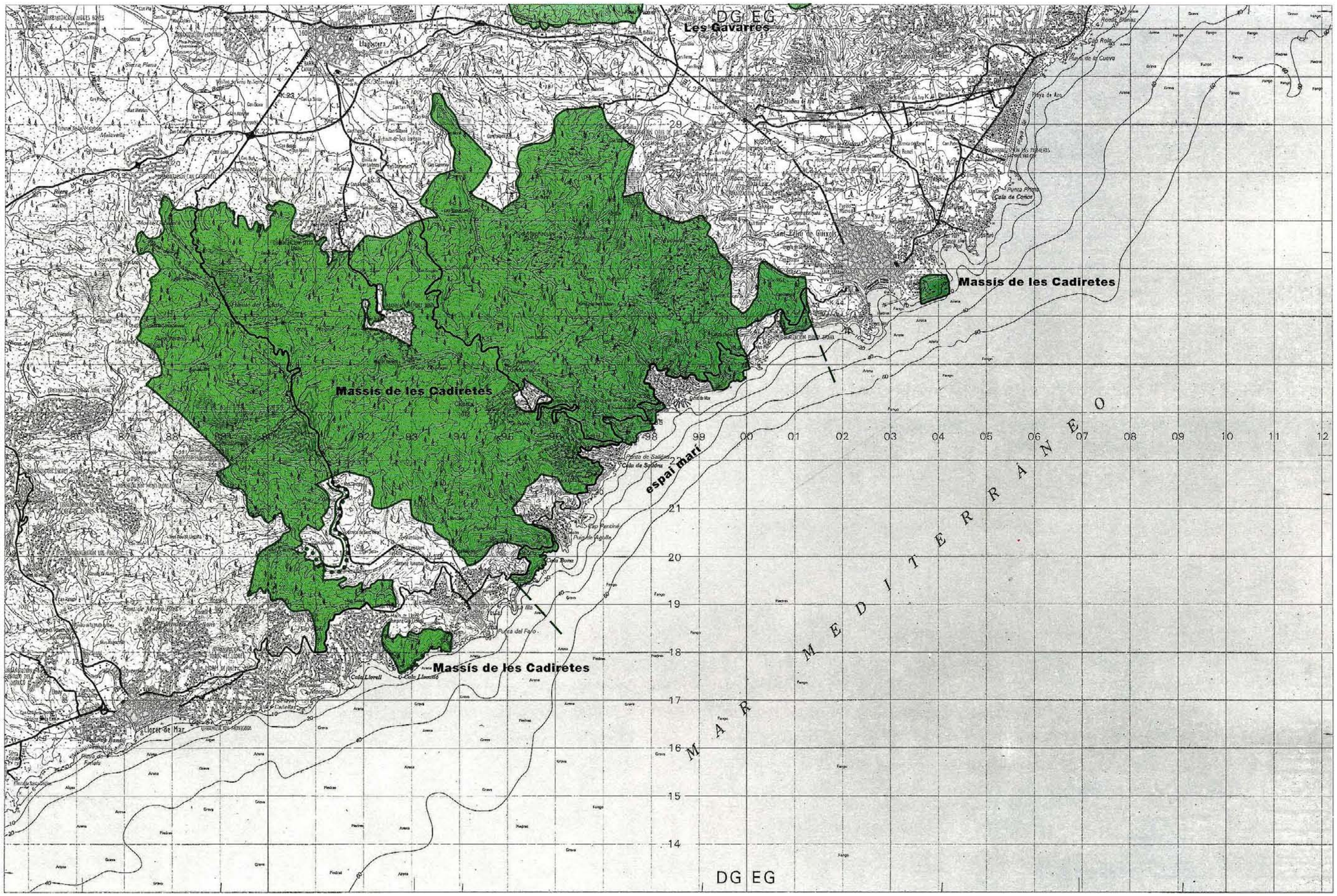
DG EG
Les Gavarres
Massís de les Cadiretes
Massís de les Cadiretes
Massís de les Cadiretes
espai marí
MAR MEDITERRÁNEO
Llagostera
Sant Feliu de Guixols
Lloret de Mar
Punta Prima
Cala de Conca
Punta de la Cueva
Cala Rola
Cala Boma
Cala Llorell
Punta del Falo
Cap Pentinó
Punta Aguila
Cala de Sa Boadera
Punta de Sa Boadera
Pont de Mora
Platja de Aro
Platja Fonda
Platja de Fenals
Platja Castell
Platja de Canyelles
Platja de Lloret
Platja Petita
Platja Gran
Platja Cala Llorell
Platja Cala Llonitó
Platja de Sa Boadera
Platja de Sa Riera
Platja de Sa Tuna
Platja de Sa Conca
Platja de Sa Punta
Platja de Sa Cala
Platja de Sa Llosa
Platja de Sa Roca
Platja de Sa Pedra
Platja de Sa Llosa

- **Alfés**
- **Mas de Melons**
- **Tossals de Torregrossa**

Utxesa

Escala

0 1 2 3 km

Full número **388**

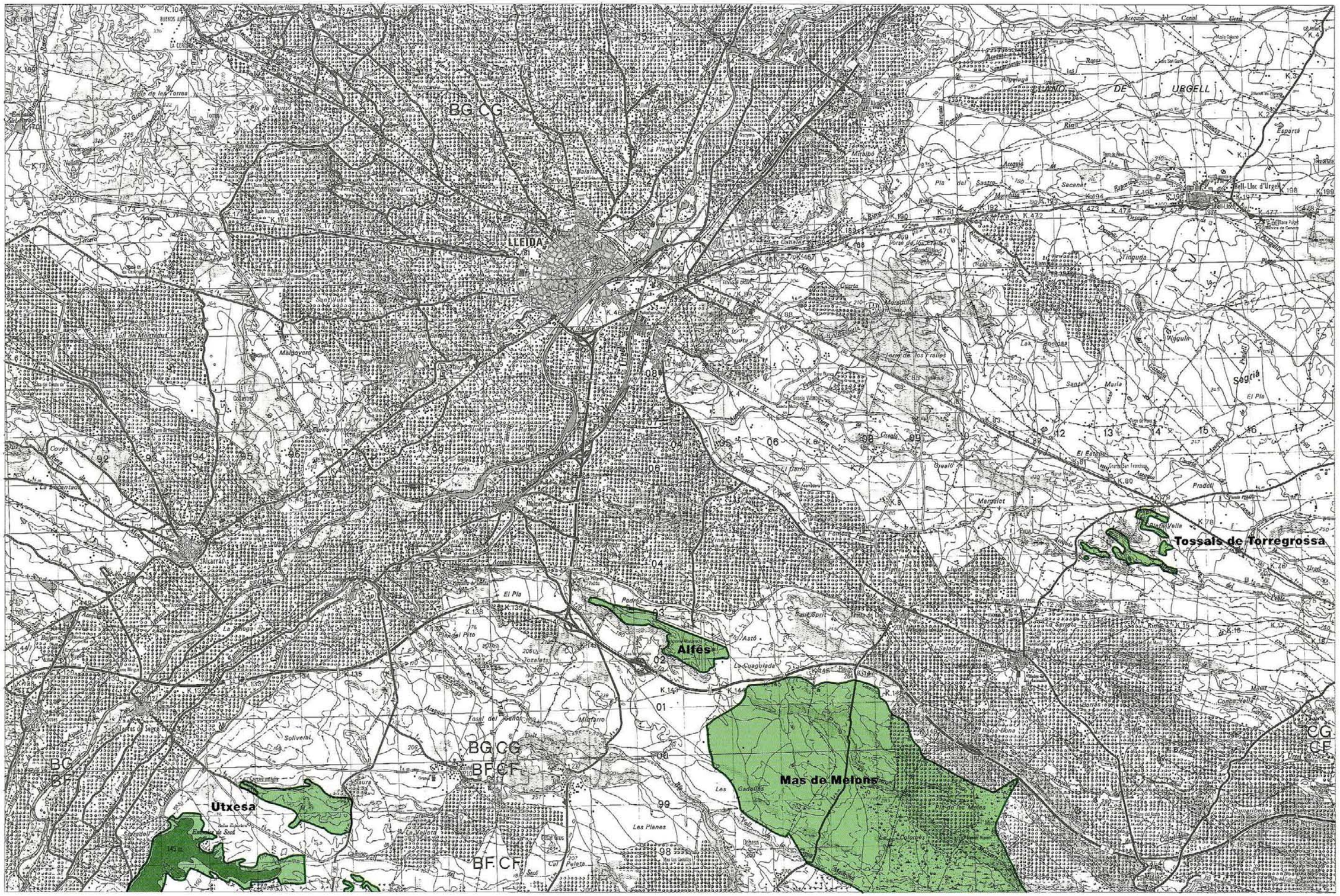

6. Delimitació dels espais a escala 1:50.000

Tossals de Torregrossa

Escala 0 1 2 3 km

Full número **389**

Tossals de Torregrossa
Bellpuig
Ballerusa
Vilanova de Bellpuig
Torregrossa
Castellón
Vilalaspa
Puente
Caterria
Alcots
Valderrasca
Torre Mora
Mon Repós
Aixaders
Aixaragall
Coladors
Saltó
Pla Gran
Mas de Vila
Les Planes
Les Plans
Les Tortas
Sinobas
Biscarri
Vidal
Planes
Madronas
Comastretes
Les Canimas
Les Paderas
Prixana
Pelliña
Les Notes
Prat
Sisca
Roquellons
Bosque del Pozo
Sendeyera
Les Masos
La Closa
La Cruz del Serroll
Les Partidas del Mas
Portell
Planta del Coll
Pelagalls
Ansolto
Cuadra
Esparta
Fontanel
Amplu
Mayola
Rogatsa
Tors Fort
Hiralaspa
Costus
El Romeral
Las Arcadas
La Plata
El Sacristán
Cruvita
Belltoca
La Coma
Torregrossa
Palau de Anglesola
Mollerusa
Maillet
Monserrat
Les Tovalles
Vall Major
La Sota
Ulldecona
Ulldemolins
Ulldecona
Ulldemolins
Ulldecona
Ulldemolins

- Carbasí
- Obagues del Riu Corb
- Serra de Miralles-Queralt

Escala 0 1 2 3 km

Full número **390**

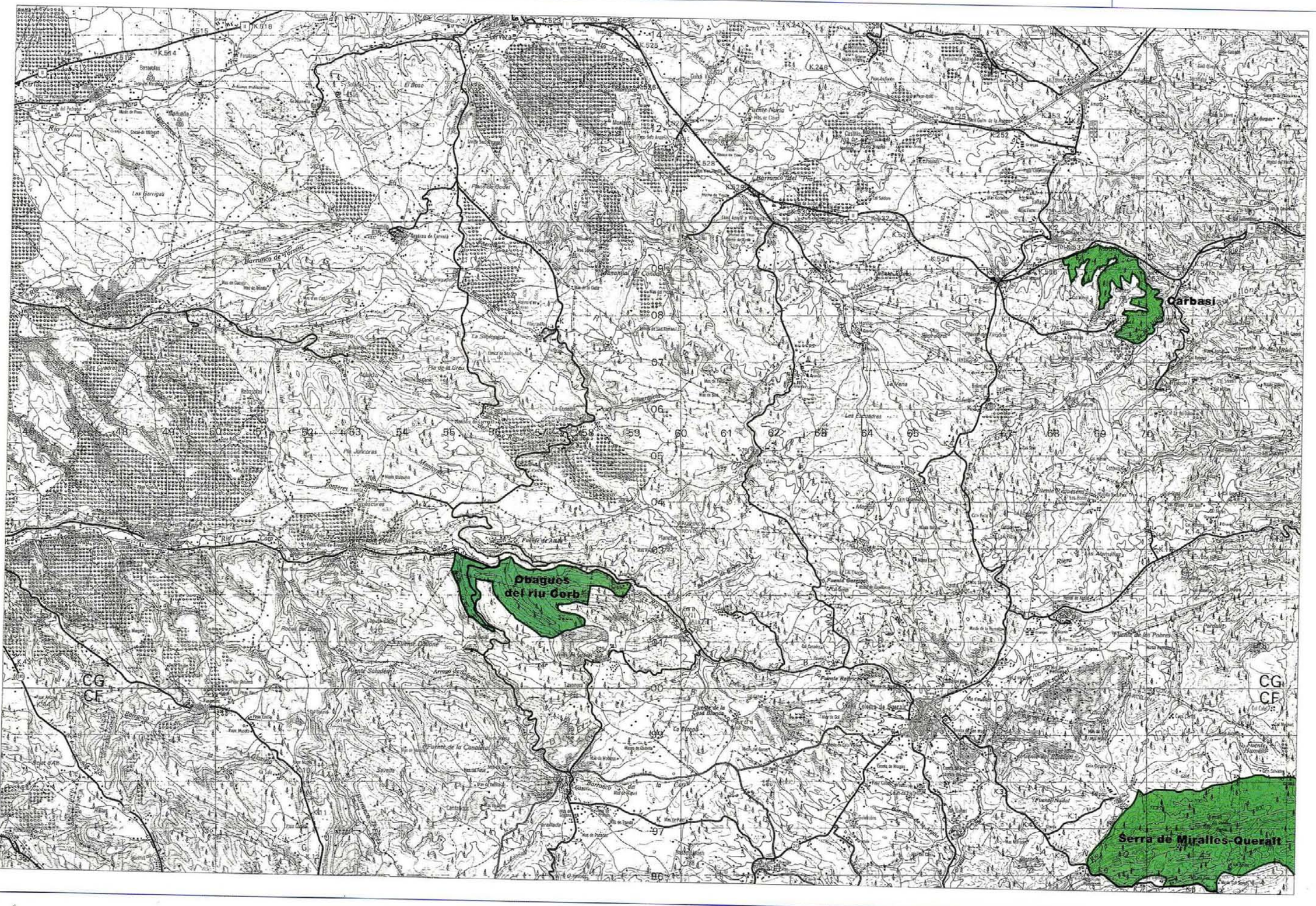

6. Delimitació dels espais a escala 1:50.000

- Montserrat
- Roques Blanques
- Serra de Miralles-Queralt

Escala 0 1 2 3 km

Full número **391**

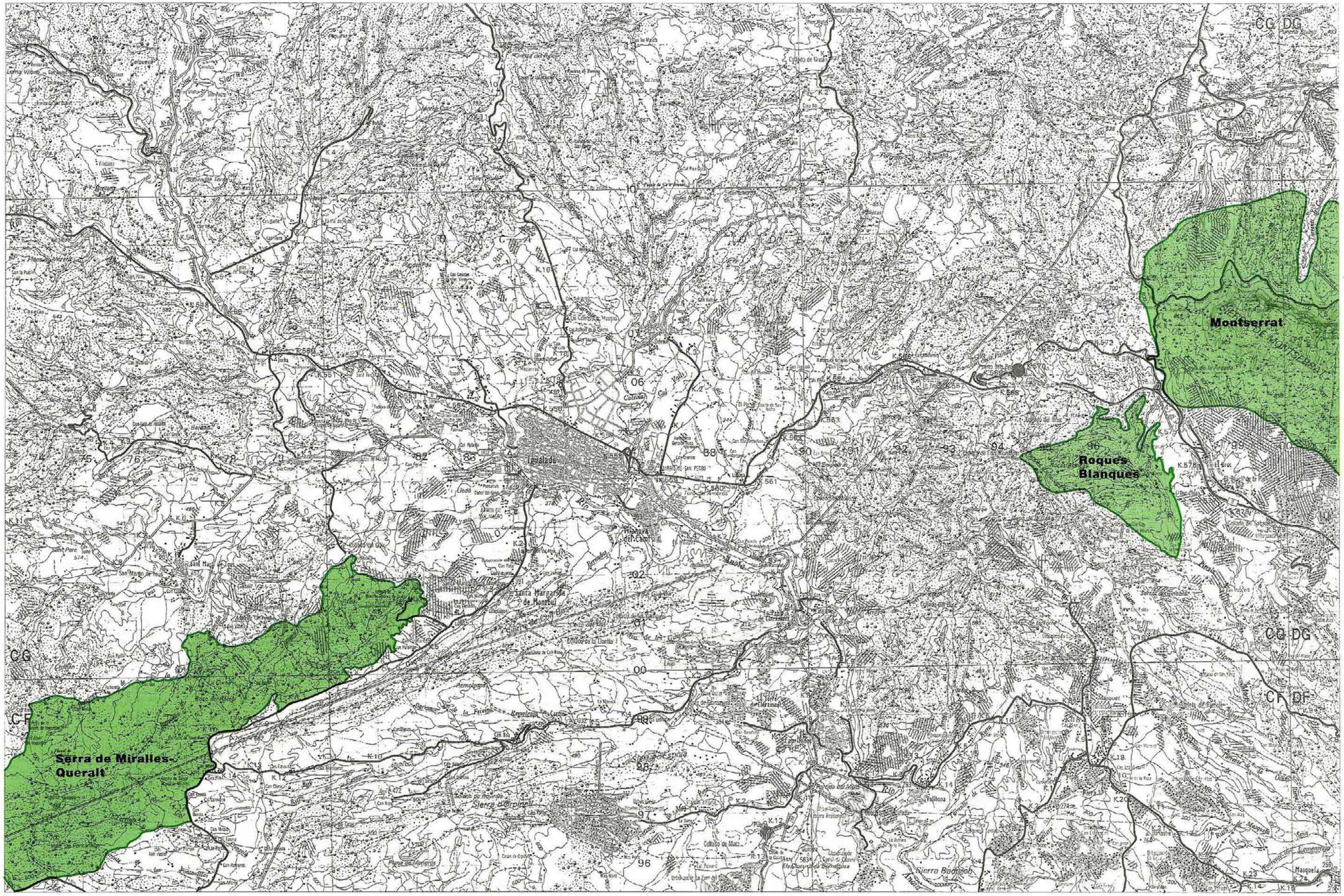

6. Delimitació dels espais a escala 1:50.000

Montserrat
Sant Llorenç del Munt i l'Obac

Escala 0 1 2 3 km

Full número **392**

6. Delimitació dels espais a escala 1:50.000

Conreria-Sant Mateu-Céllecs, la
Serres del Montnegre-el Corredor

Escala 0 1 2 3 km

Full número **393**

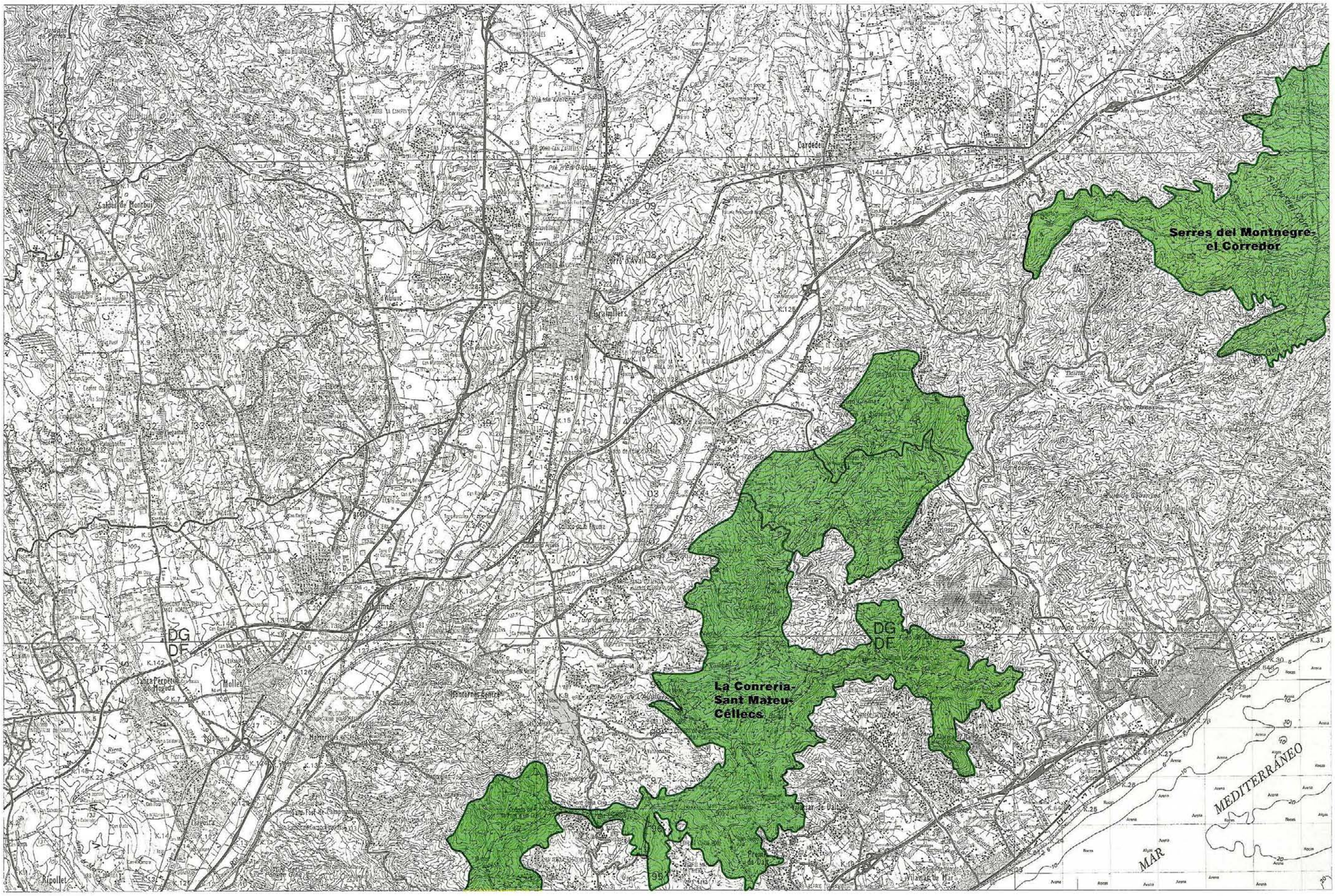

Escala 0 1 2 3 km

Full número **394**

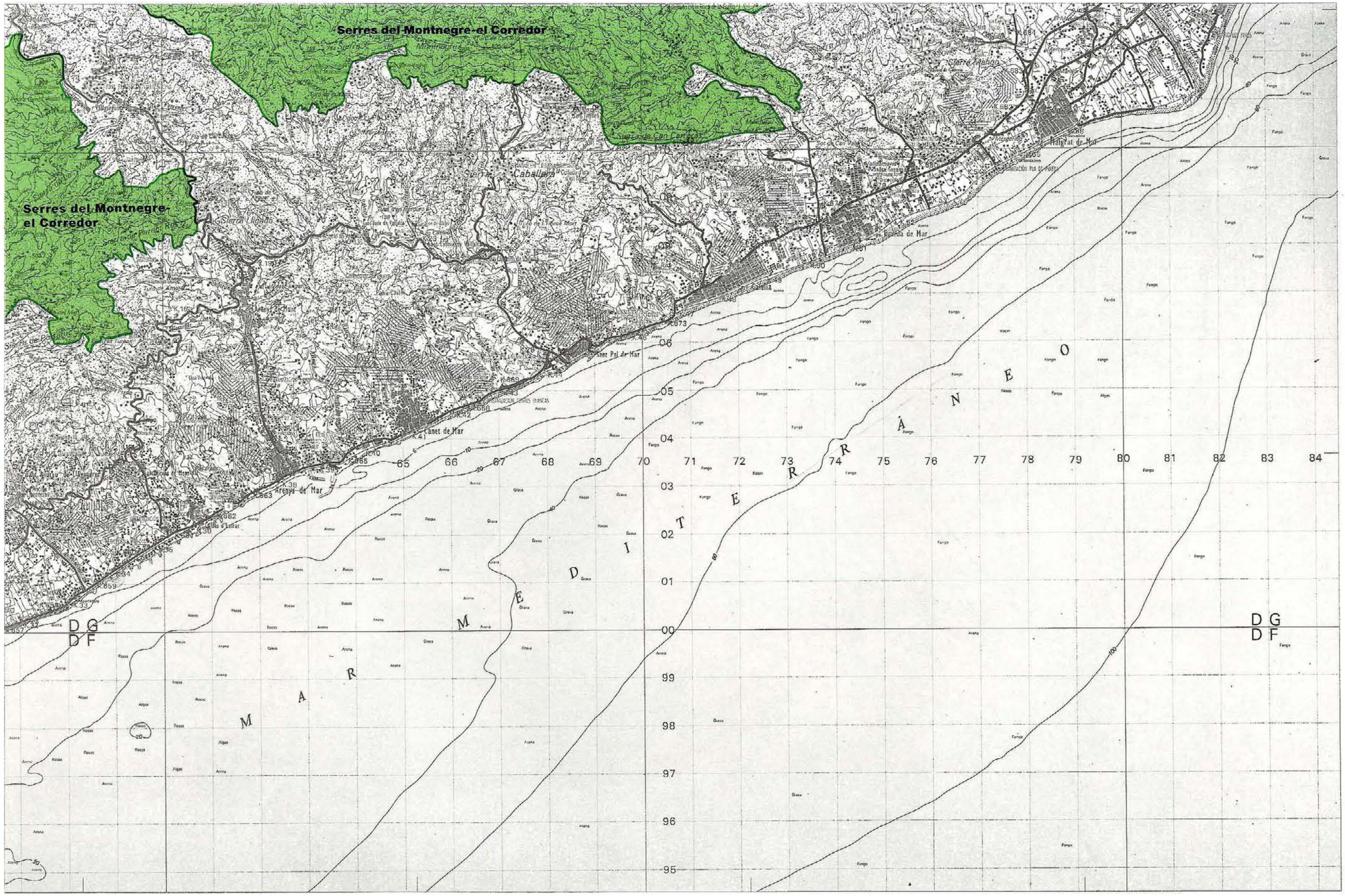

Escala 0 1 2 3 km

Full número **415**

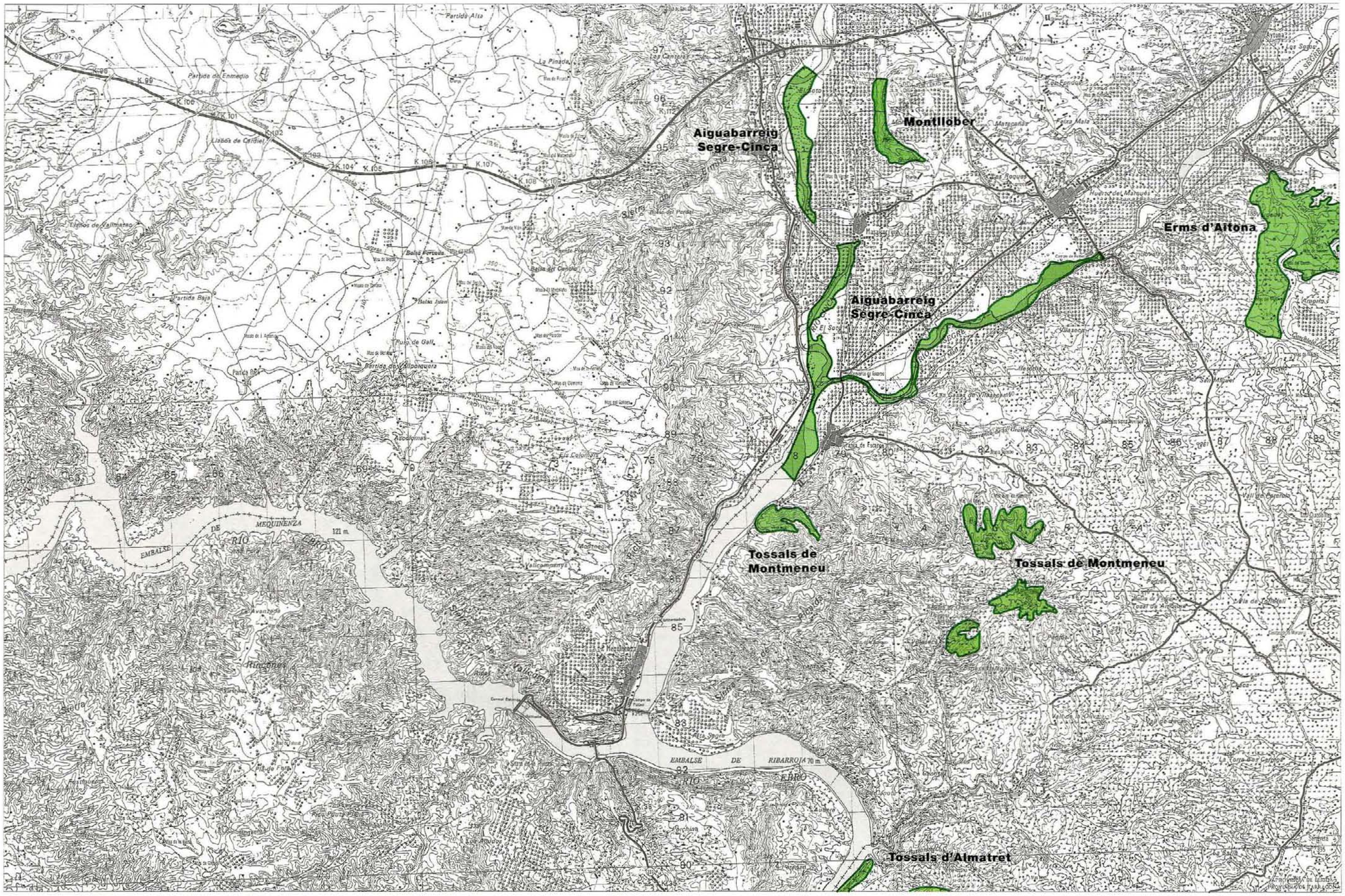

- Erms d'Aitona
- Mas de Melons
- Utxesa

Escala 0 1 2 3 km

Full número **416**

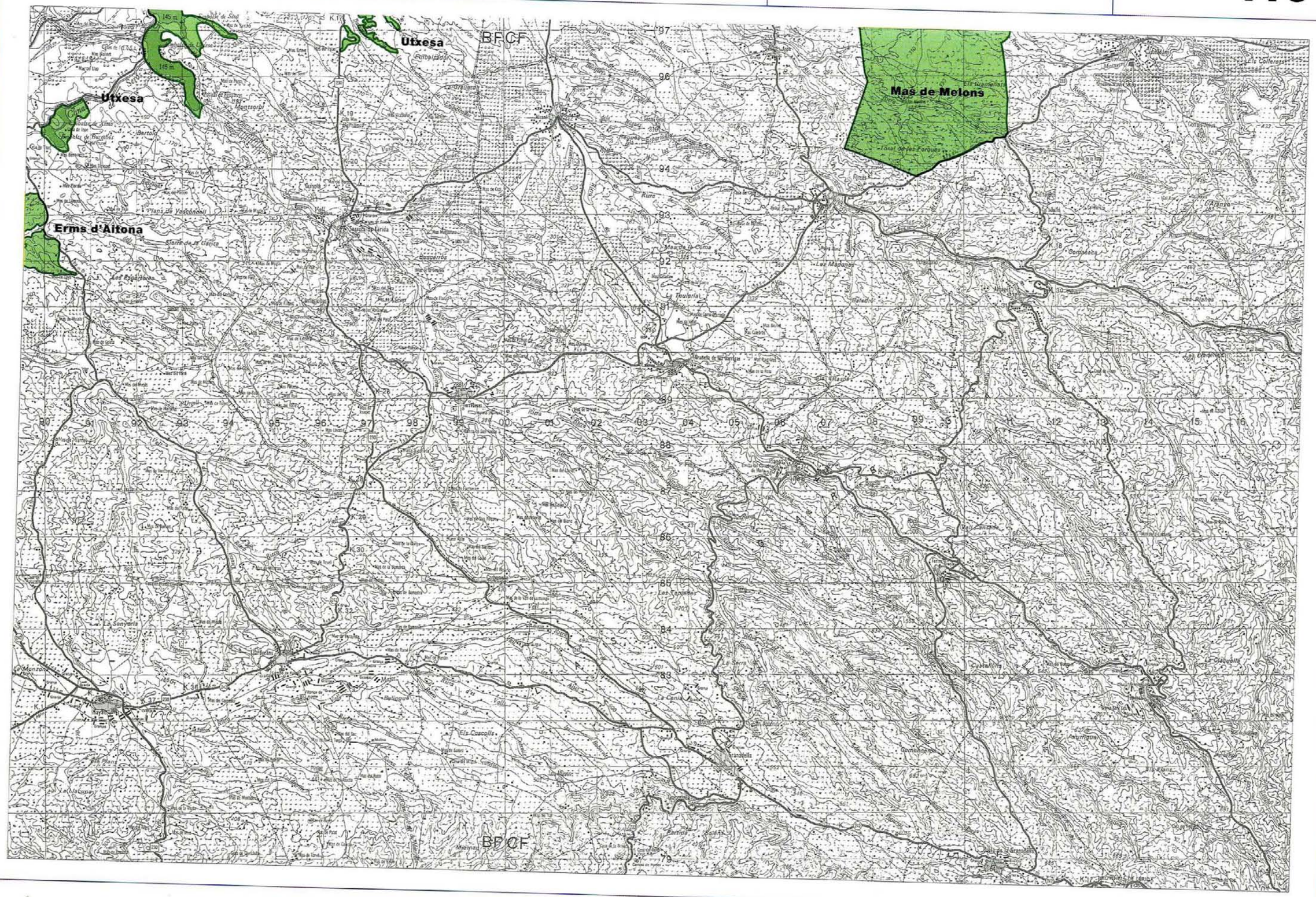

6. Delimitació dels espais a escala 1:50.000

Bessons, els
Muntanyes de Prades

Escala 0 1 2 3 km

Full número **417**

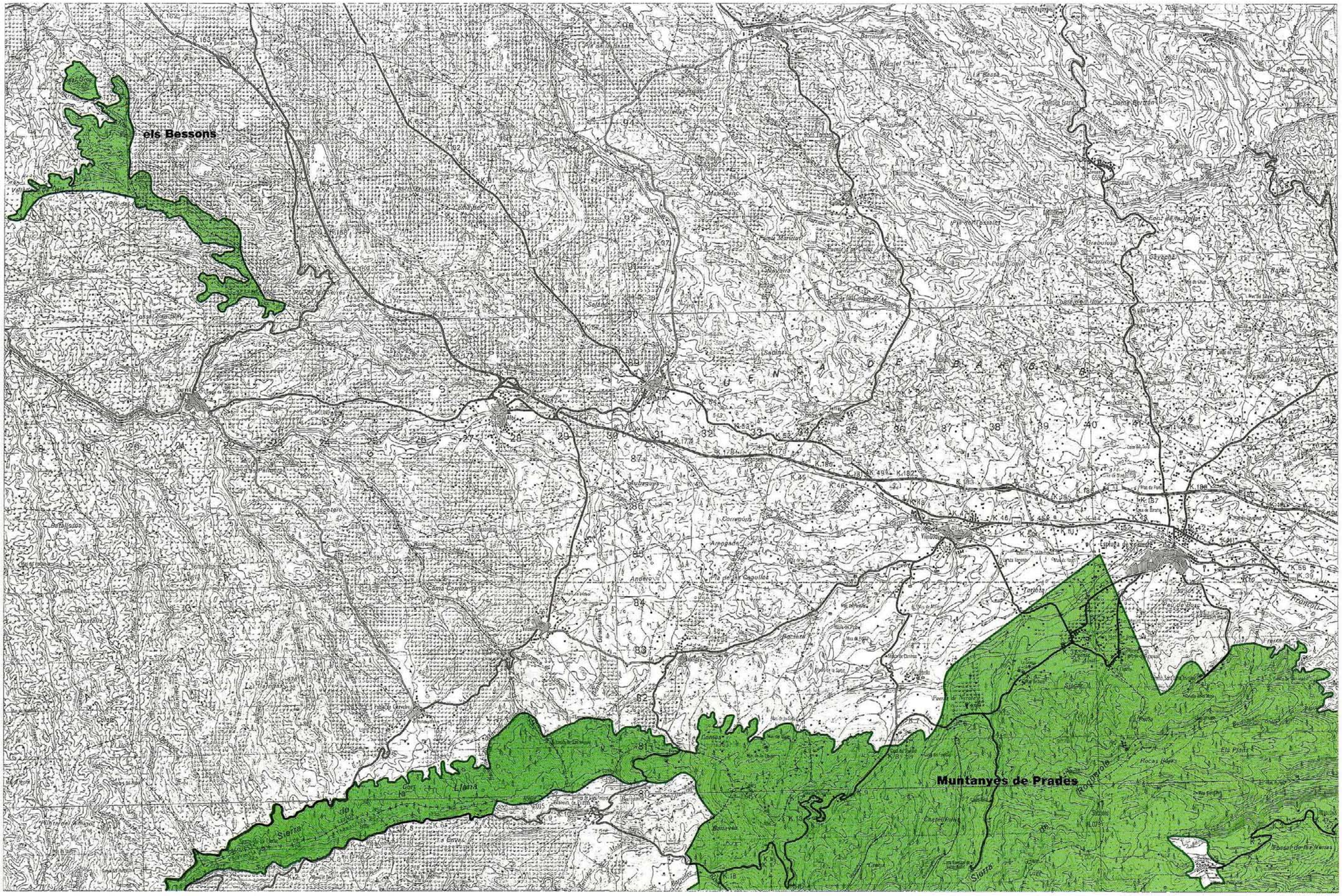

6. Delimitació dels espais a escala 1:50.000

- Albereda de Santes Creus
- Ancosa-Montagut
- Montmell, el
- Muntanyes de Prades
- Saburella
- Tossal Gros de Miramar

Escala 0 1 2 3 km

Full número **418**

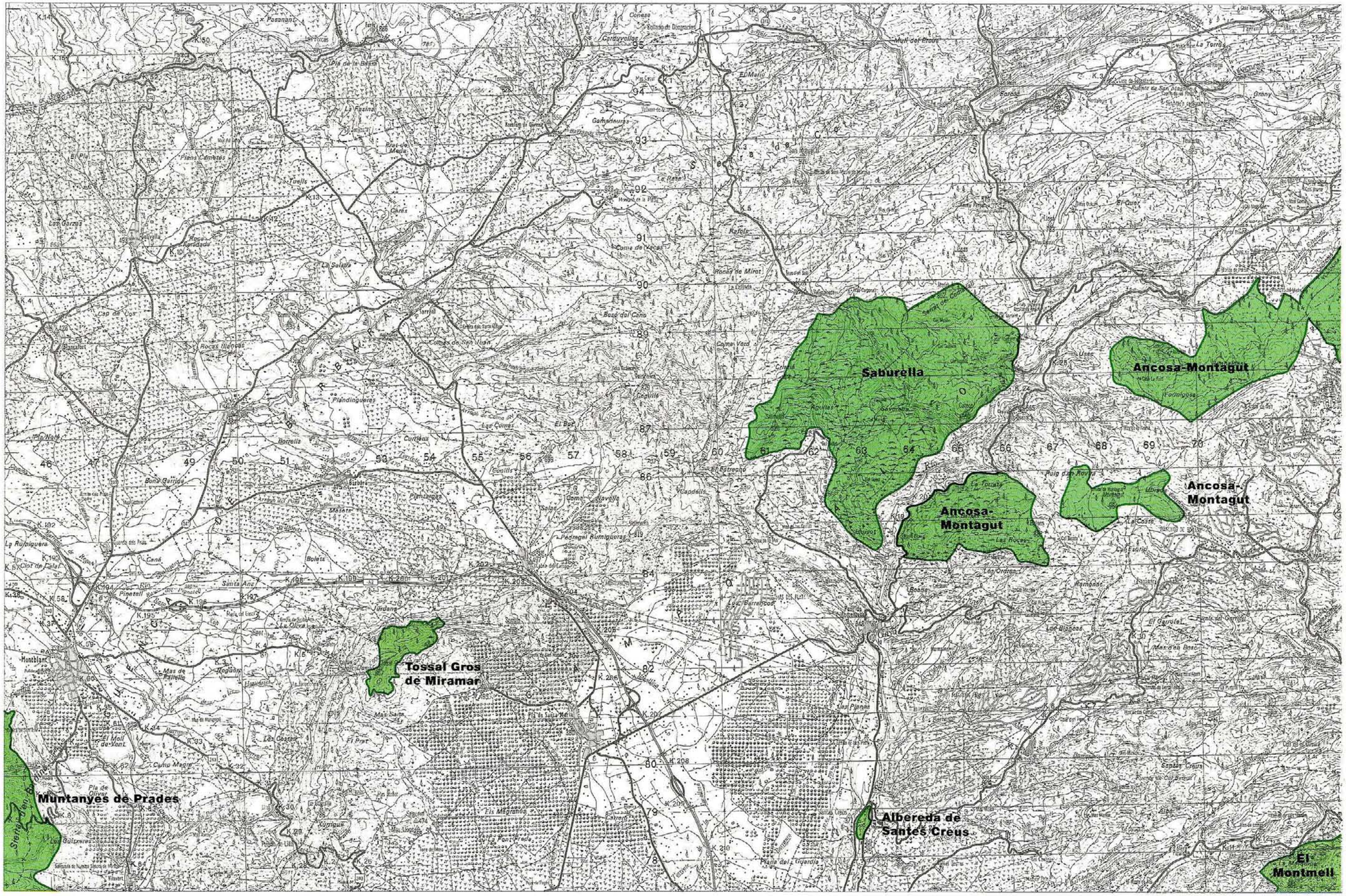

6. Delimitació dels espais a escala 1:50.000

- Ancosa-Montagut
- Massís del Garraf
- Montmell, el

Muntanyes de l'Ordal

Escala 0 1 2 3 km

Full número **419**

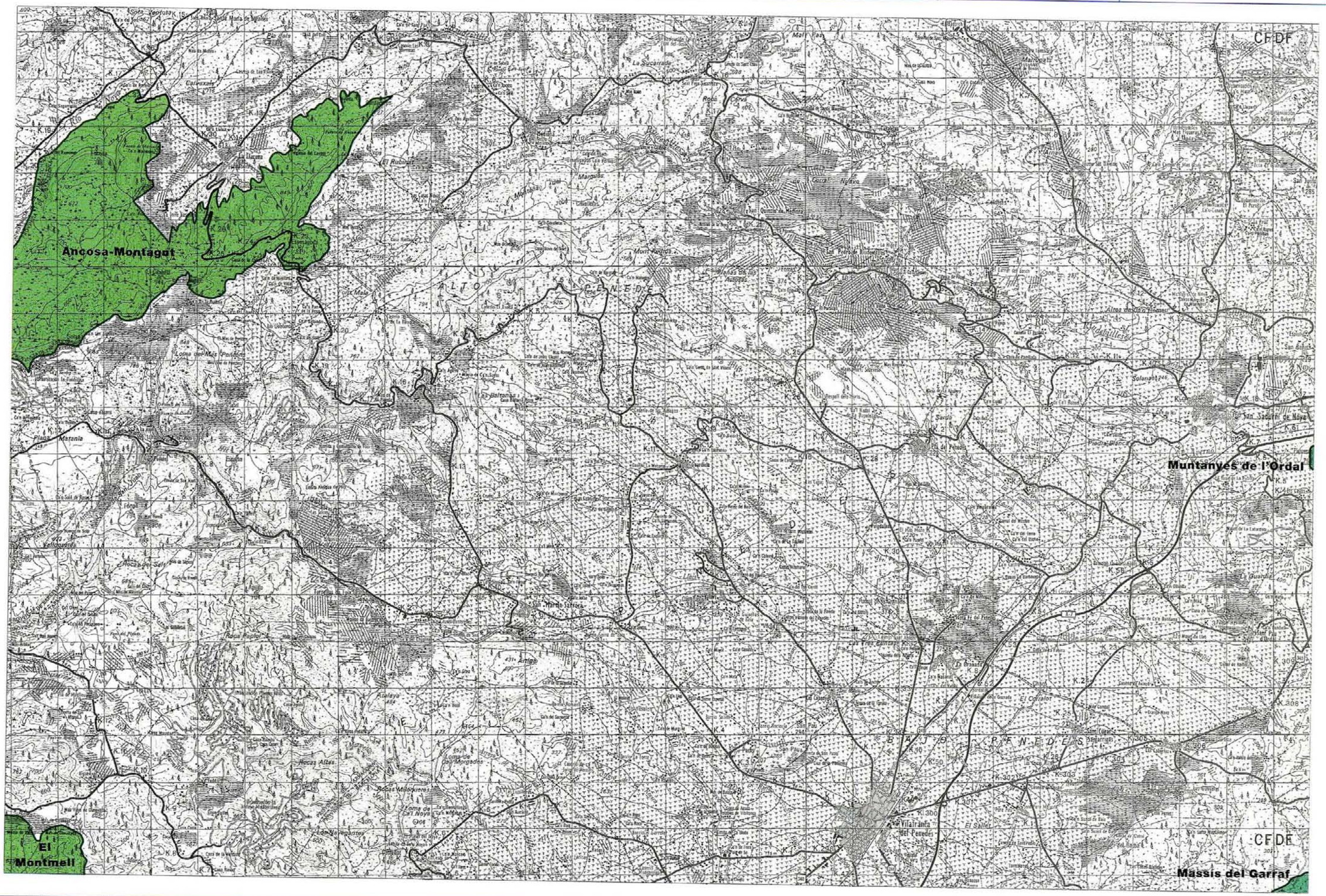

6. Delimitació dels espais a escala 1:50.000

- Massís del Garraf
- Muntanyes de l'Ordal
- Serra de Collserola

Escala 0 1 2 3 km

Full número **420**

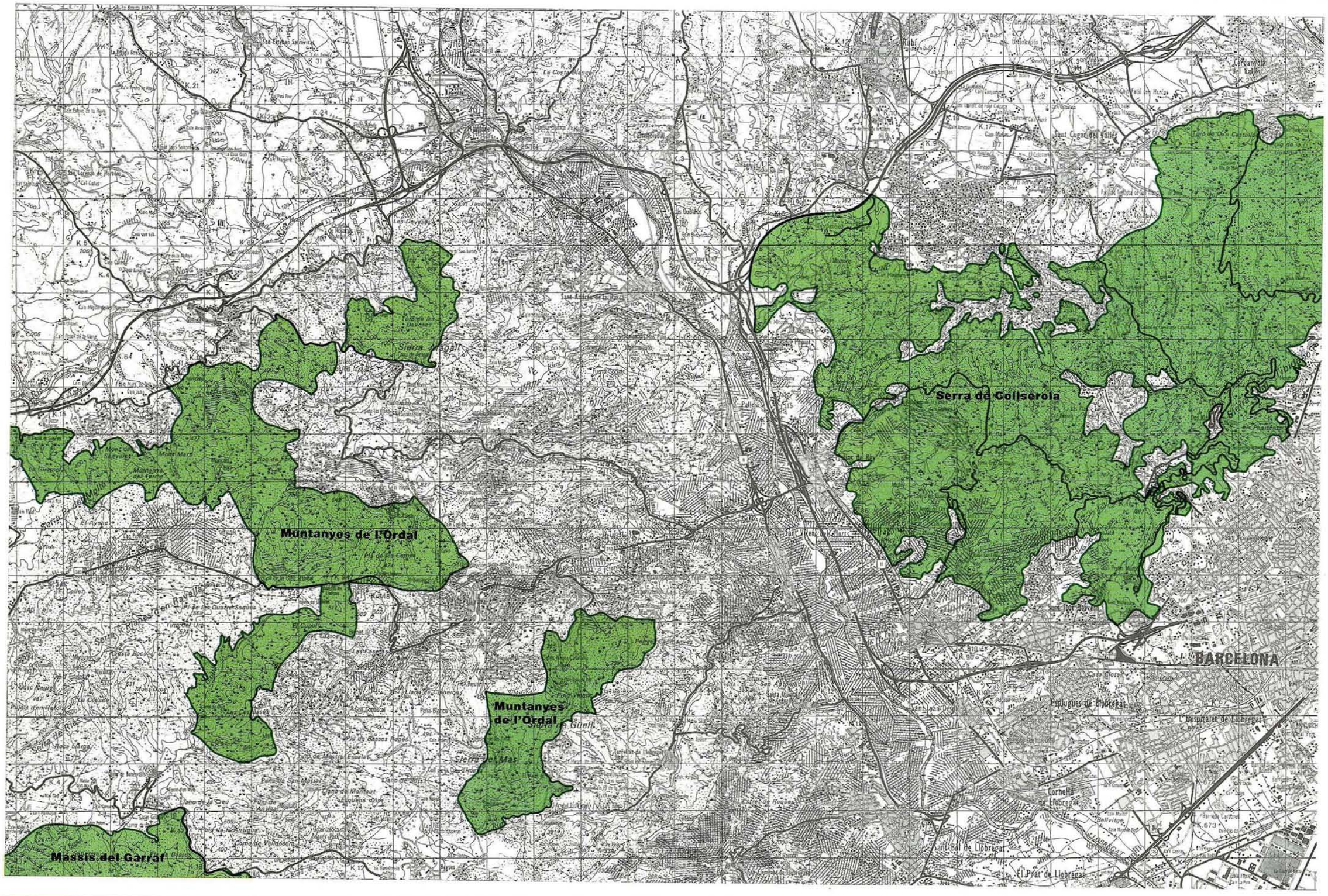

6. Delimitació dels espais a escala 1:50.000

Conreria-Sant Mateu-Céllecs, la
Serra de Collserola

Escala 0 1 2 3 km

Full número **421**

Riba-roja
Tossals d'Almatret

Escala 0 1 2 3 km

Full número **443**

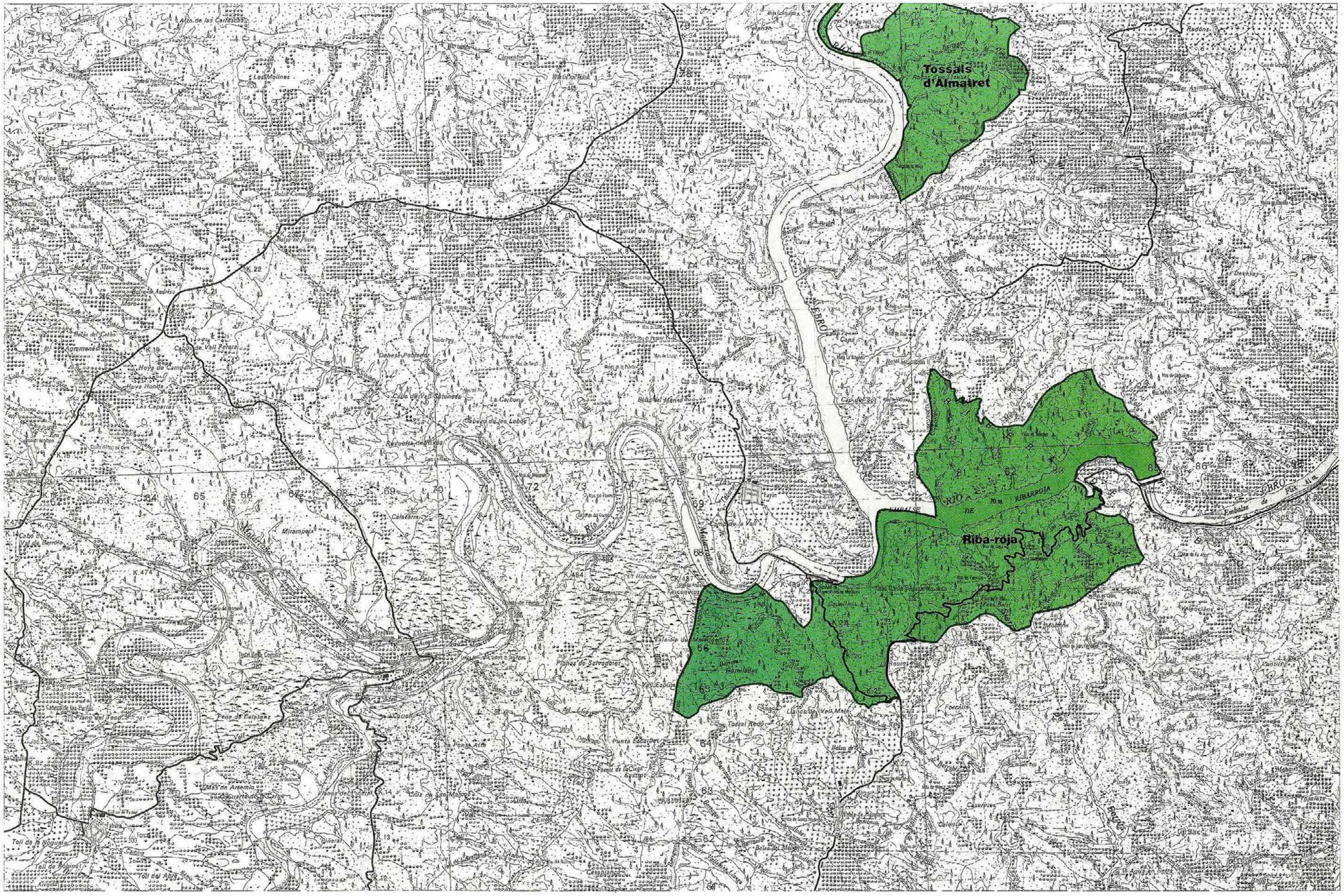

6. Delimitació dels espais a escala 1:50.000

Ribera de l'Ebre a Flix
Serra del Montsant

Escala 0 1 2 3 km

Full número **444**

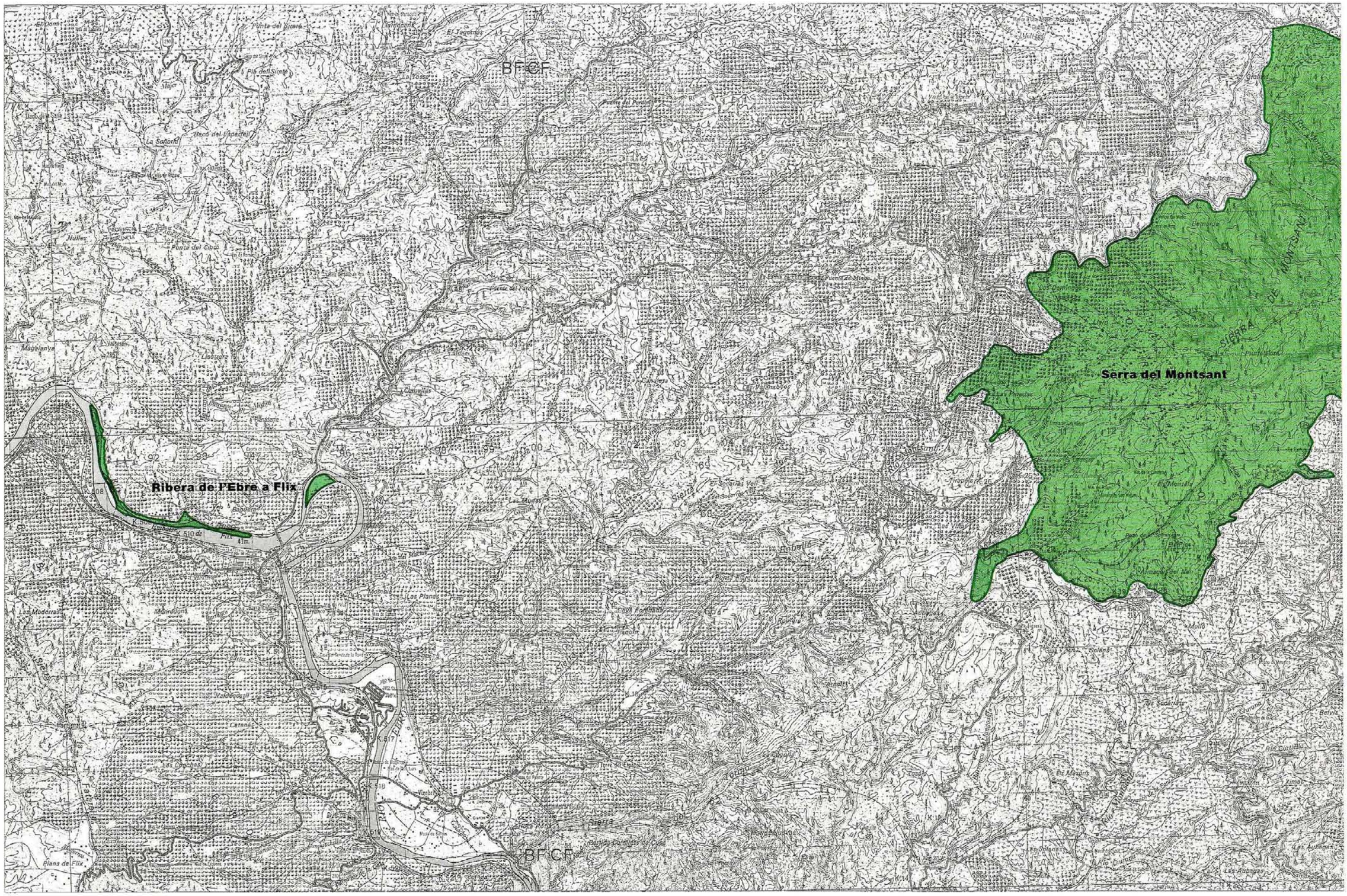

6. Delimitació dels espais a escala 1:50.000

- Muntanyes de Prades
- Serra del Montsant
- Serres de Pradell-l'Argentera

Escala 0 1 2 3 km

Full número **445**

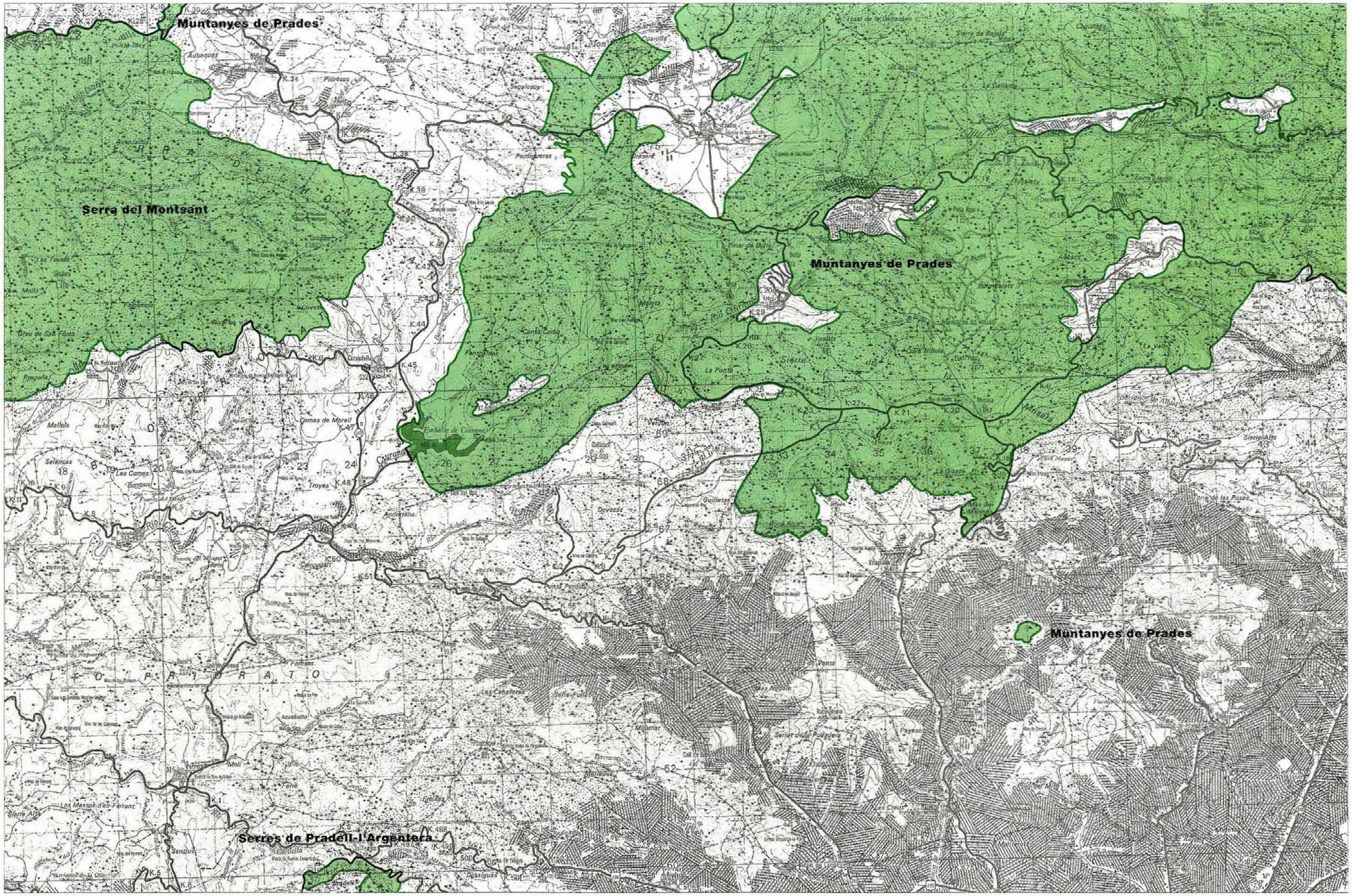

Montmell, el
Muntanyes de Prades

Escala 0 1 2 3 km

Full número **446**

El Montmell
Muntanyes de Prades
Valls
Alcover
Pla de Manresa
Vallmoll
Vilabella
Vilallonga
Pallaresos
Pallarès
Llanguasser
Embalse de Gaia
Mont Nou
Bonanat
Les Gavarrots
Les Cabeces
Les Clotes
Bugatell
Madrigueres
Mas Rig
Mas Ros
Mas Pere
Mas Vinyes
Mas Ribes
Mas Ferrer
Mas Pinyol
Mas Vilella
Mas Ramon
Mas Gil
Mas Pujol
Mas Vell
Mas Nou
Mas Blanc
Mas Bonet
Mas Coll
Mas Llop
Mas Llorens
Mas Llobet
Mas Llopart
Mas Llopis
Mas Llorenç
Mas Llorenç
Mas Llorenç

Foix, el
Massís del Garraf
Montmell, el

Olèrdola

Escala 0 1 2 3 km

Full número **447**

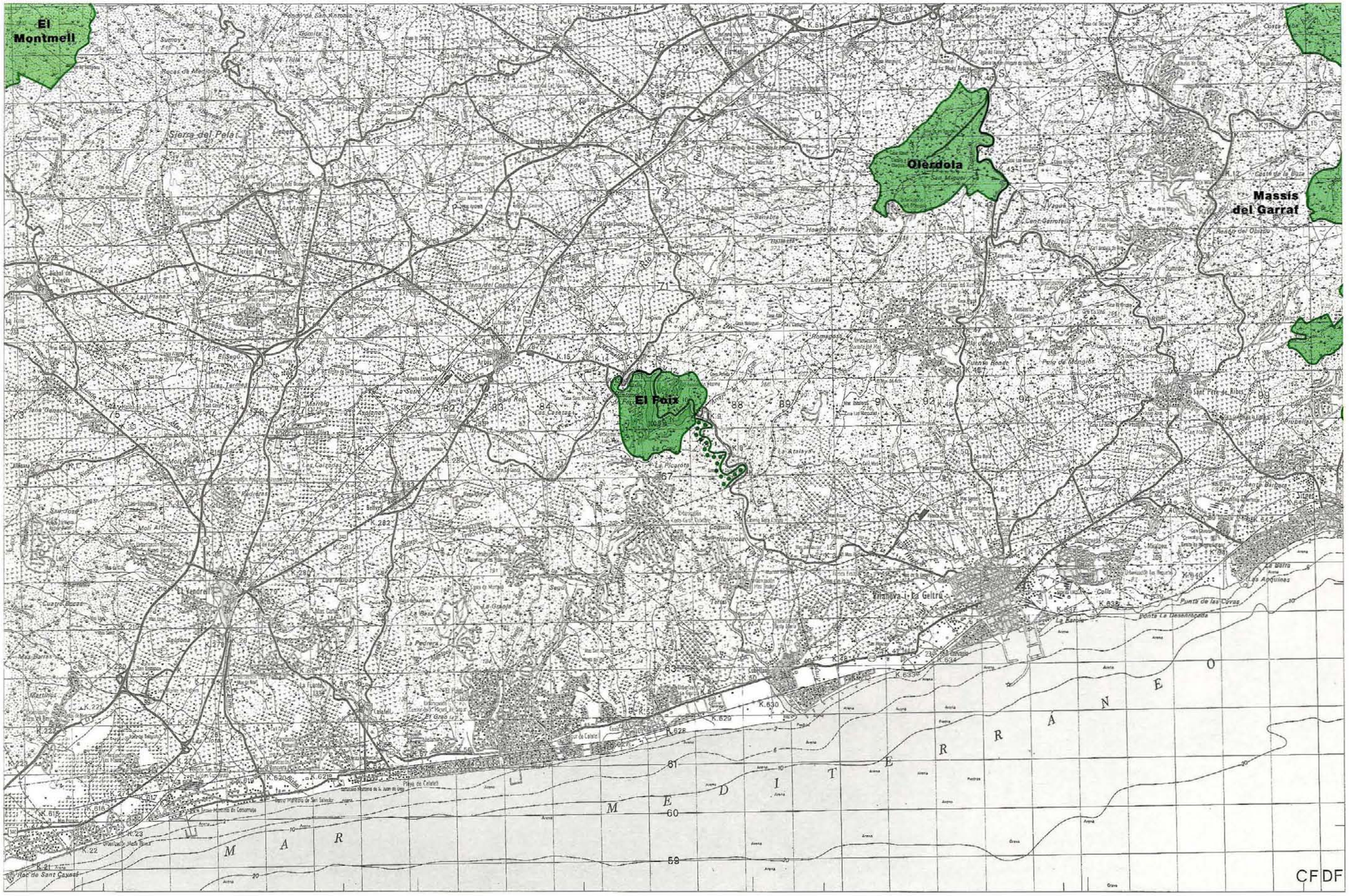

Delta del Llobregat
Massís del Garraf

Escala 0 1 2 3 km

Full número **448**

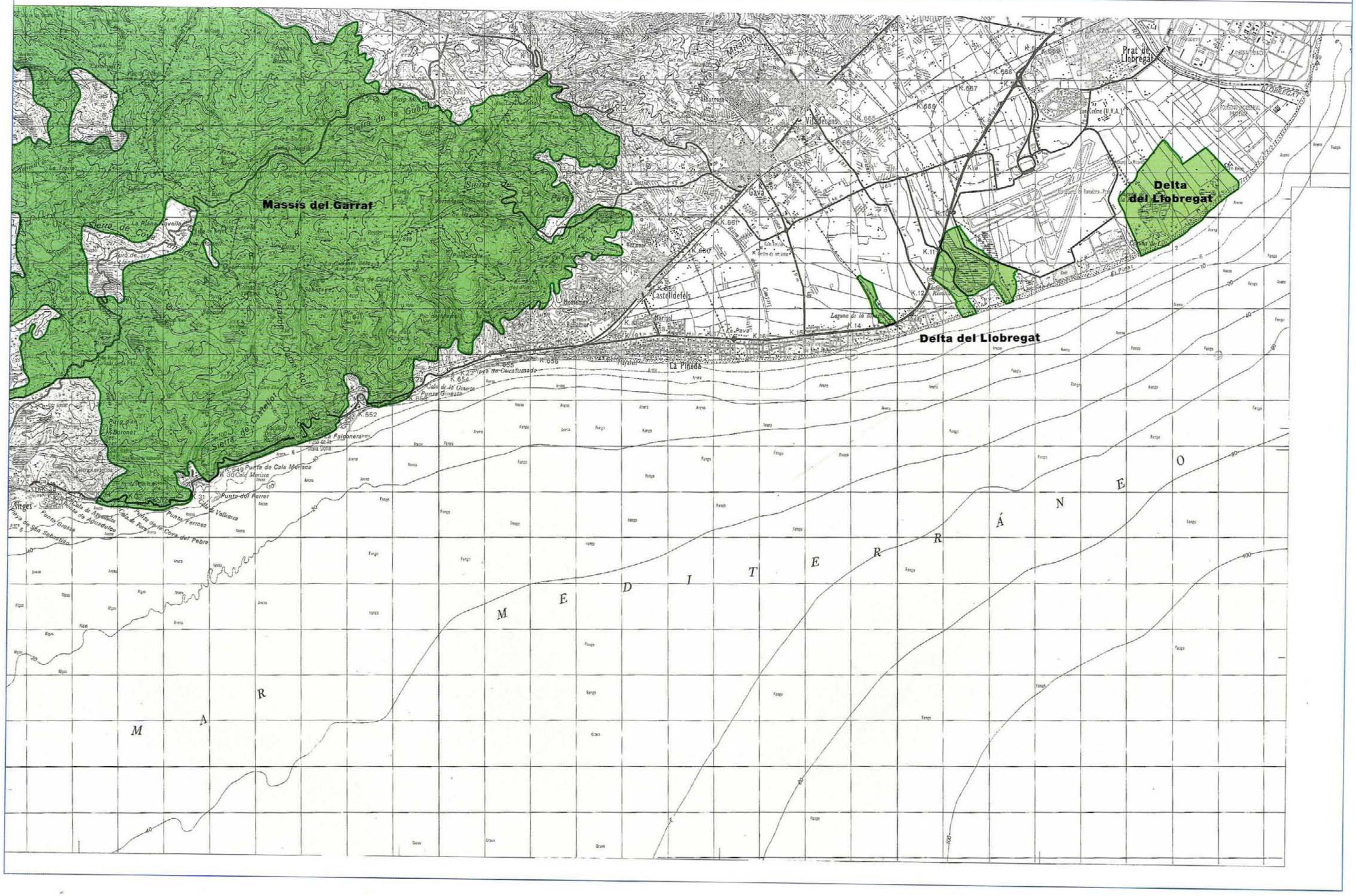
Massís del Garraf
Delta del Llobregat
Delta del Llobregat
Prat de Llobregat
Castelldefels
La Pineda
Sitges
Punta de Cala Morisca
Punta del Ferrer
Punta Ferrosa
Cova del Pebre
Punta Grossa
Punta de Aigadolce
Cala de Aigadolce
Cala de Vallcarca
Cala de Fora
Platja de la Cova del Pebre
Platja de San Sebastián
Cala Morisca
Sierra de Castelloi
Sierra de la Guardia
Sierra de Pera
Sierra de Cos
Sierra de Ordal
Sierra de Rodona
Sierra de Ordal
Sierra de Rodona
Sierra de Ordal
Sierra de Rodona

Ribera de l'Algars
Serres de Pàndols-Cavalls

Escala 0 1 2 3 km

Full número **470**

6. Delimitació dels espais a escala 1:50.000

- Illes de l'Ebre
- Muntanyes de Tivissa-Vandellòs
- Serra de Llaberia

Serres de Pàndols-Cavalls

Escala 0 1 2 3 km

Full número **471**

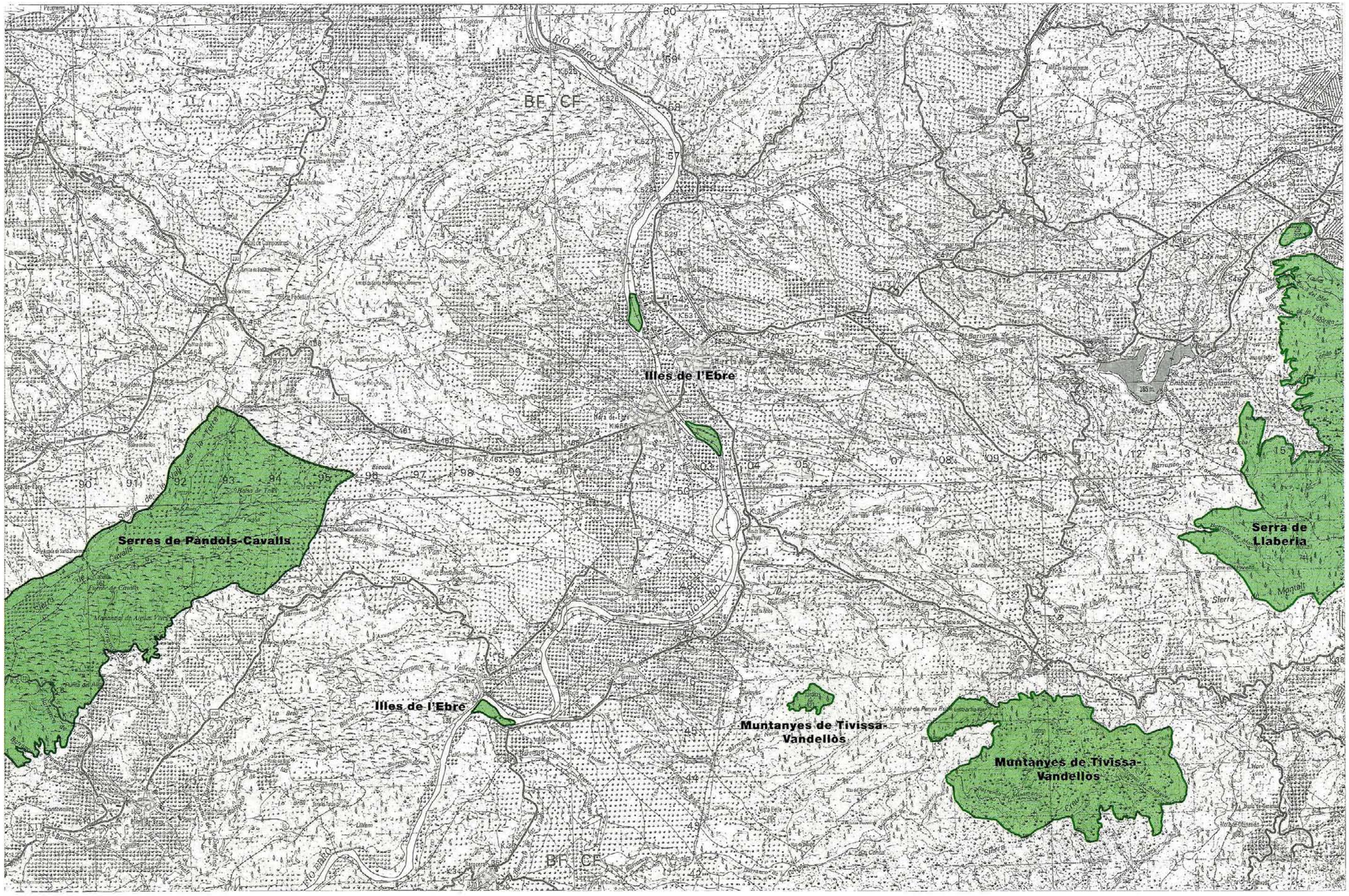

Serres de Pradell-l'Argentera

Escala 0 1 2 3 km

Full número **472**

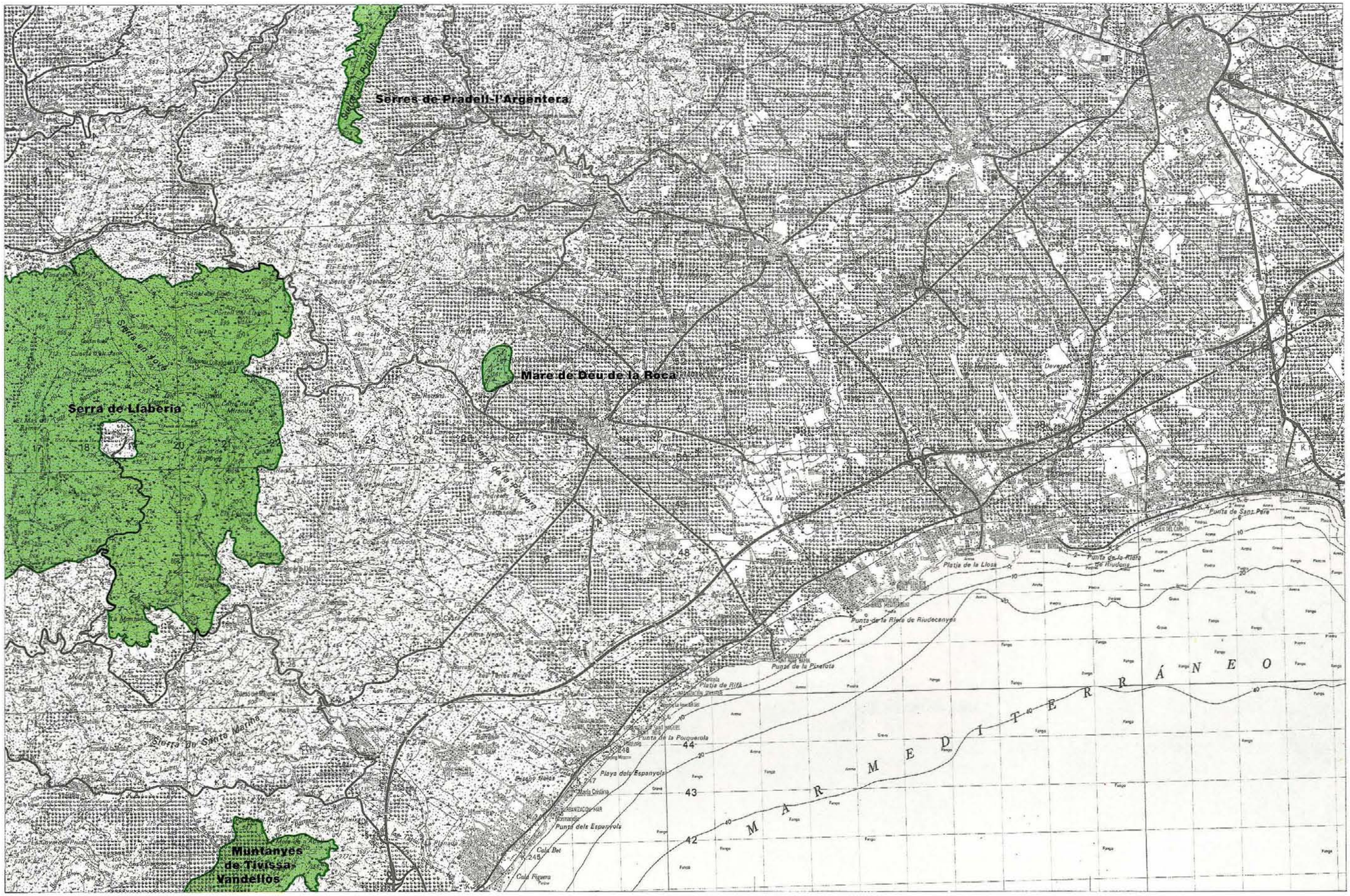

Tamarit-Punta de la Móra

Escala 0 1 2 3 km

Full número **473**

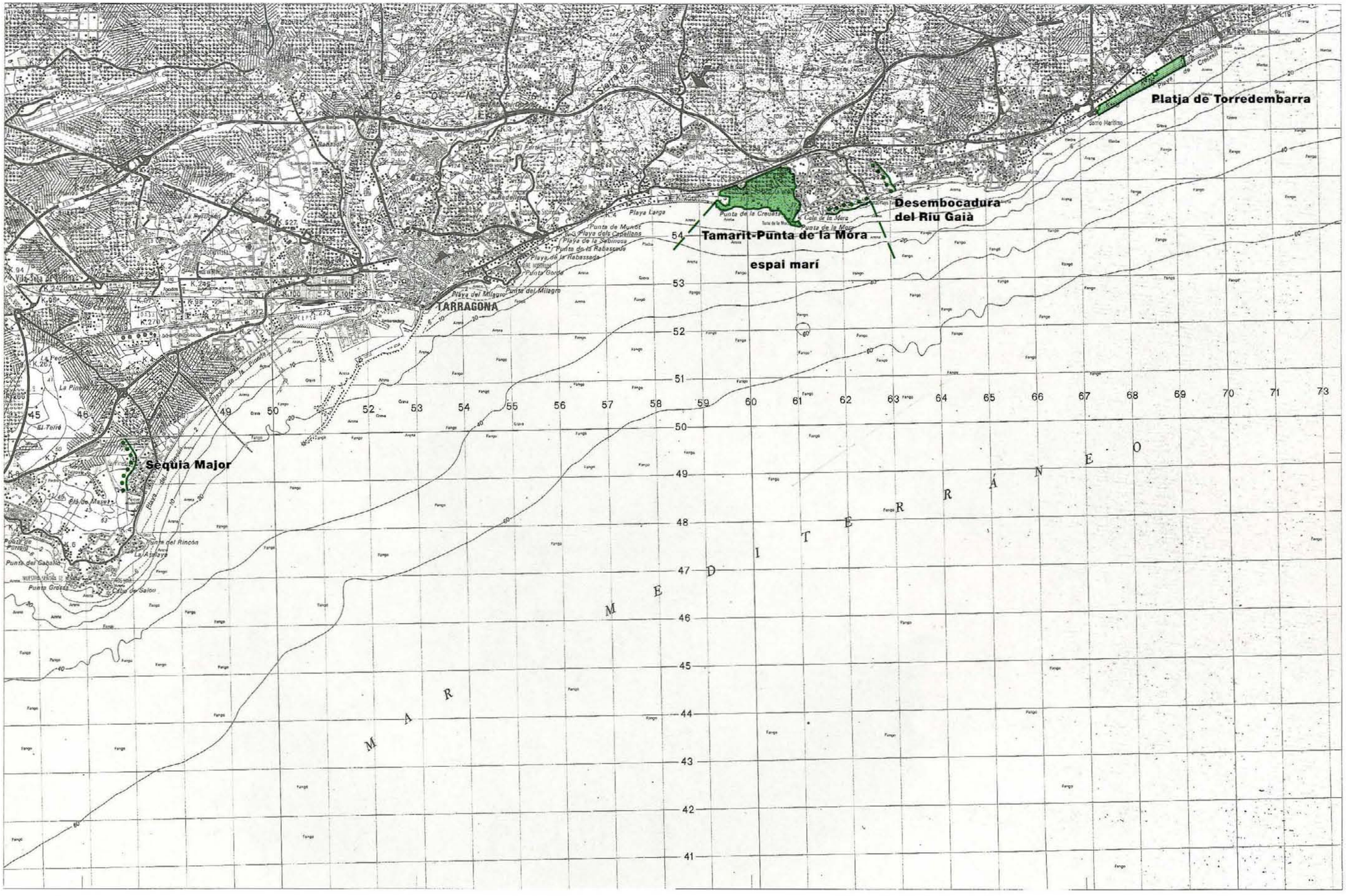

Ports, els
Ribera de l'Algars
Serres de Pàndols-Cavalls

Escala 0 1 2 3 km

Full número **496**

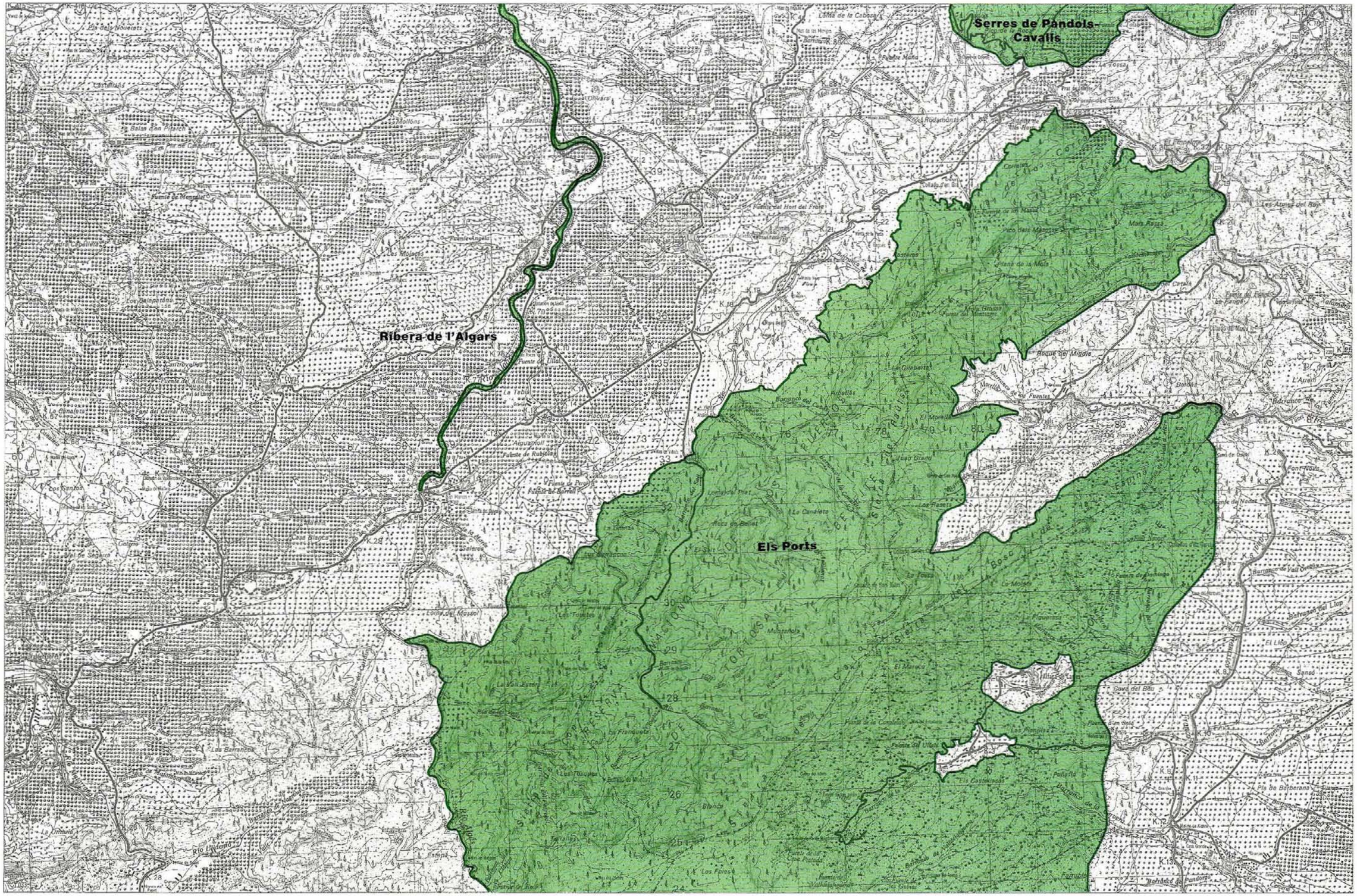

6. Delimitació dels espais a escala 1:50.000

Escala 0 1 2 3 km

Full número **497**

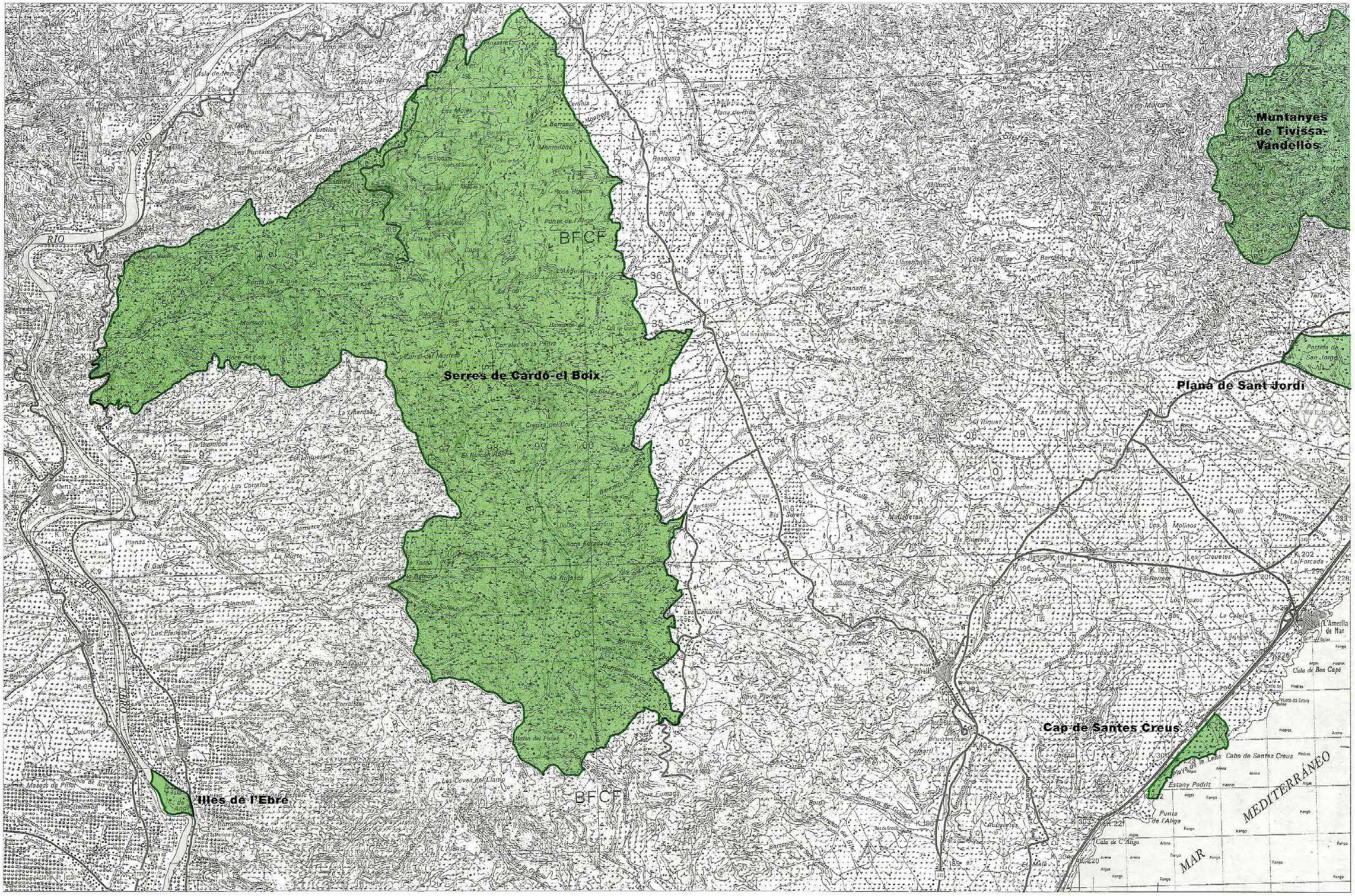

Muntanyes de Tivissa-Vandellòs
Plana de Sant Jordi
Rojala-Platja del Torn, la

Escala 0 1 2 3 km

Full número **498**

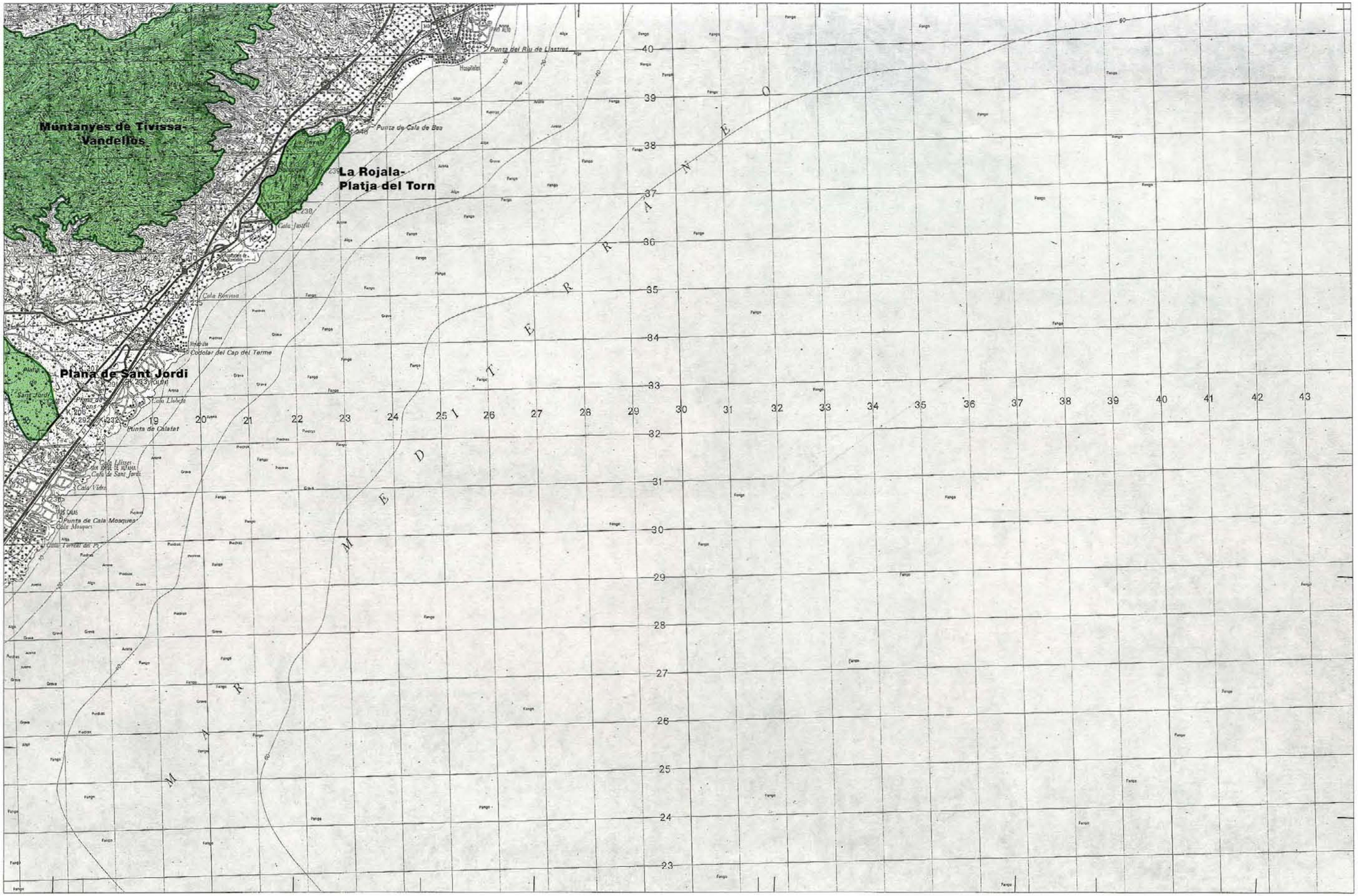

Barrancs de Sant Antoni-Lloret-la Galera
Ports, els

Escala 0 1 2 3 km

Full número **521**

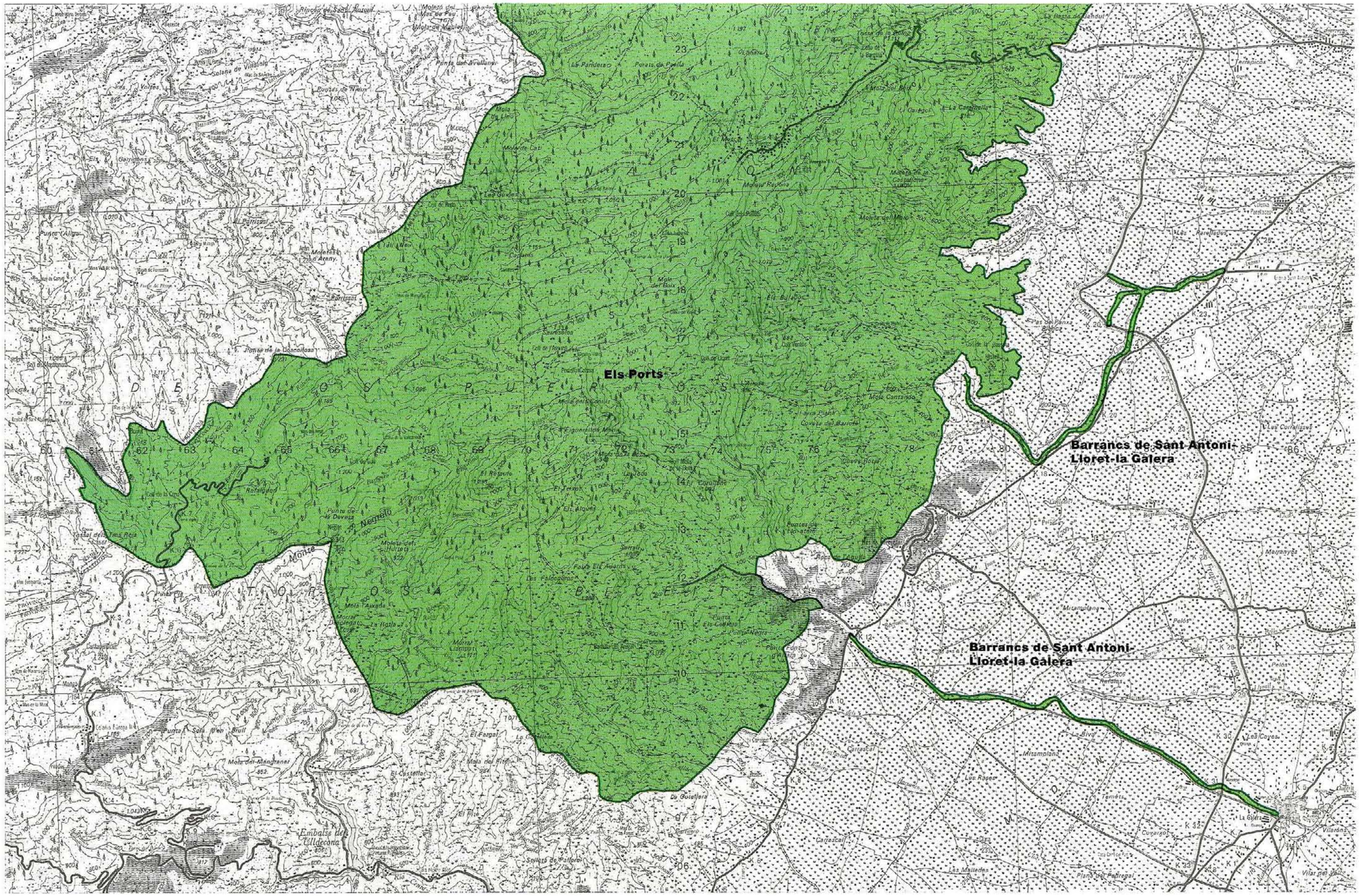

Escala 0 1 2 3 km

Full número **522**

Delta de l'Ebre

Escala 0 1 2 3 km

Full número **523**

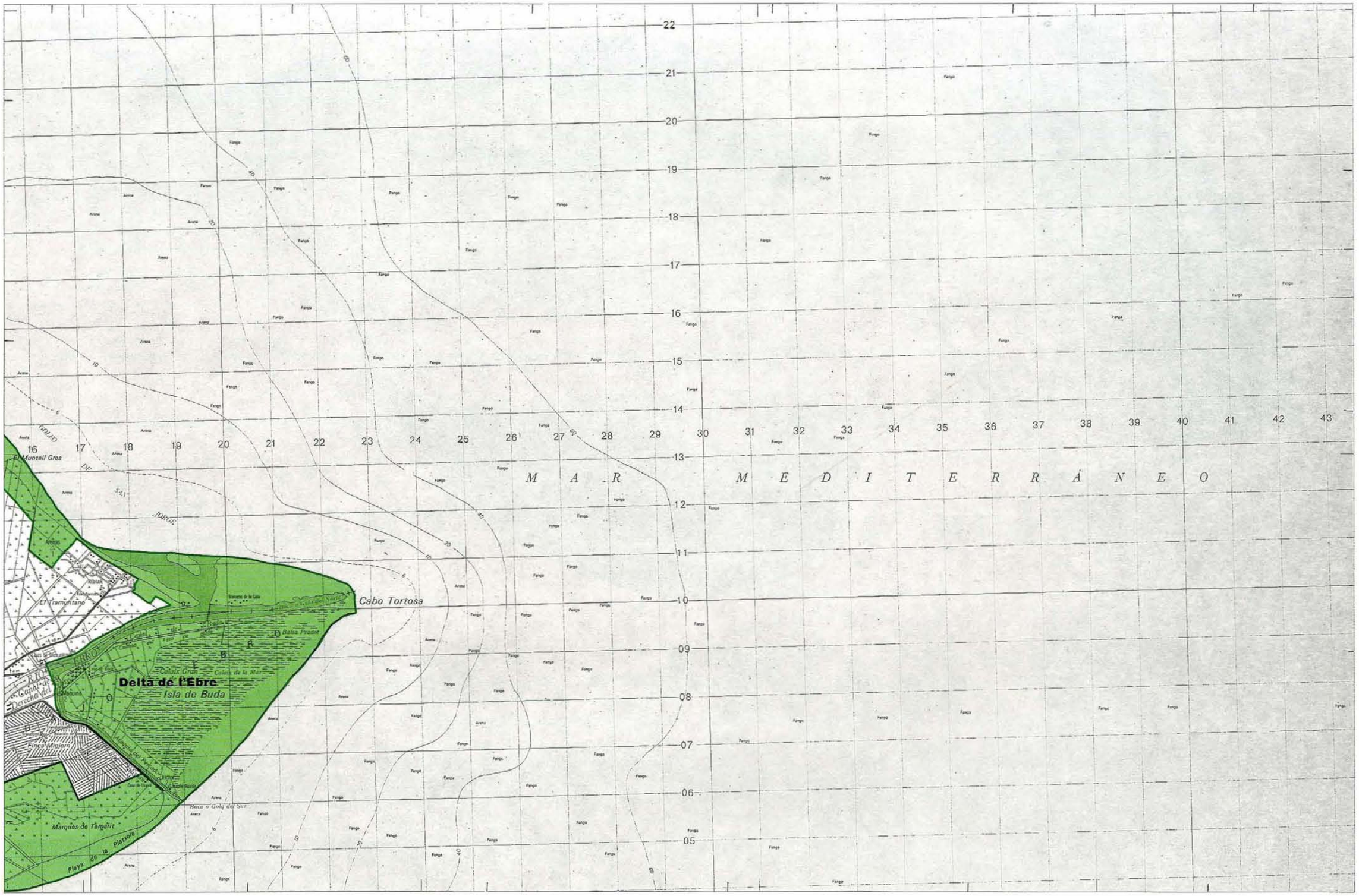

Escala 0 1 2 3 km
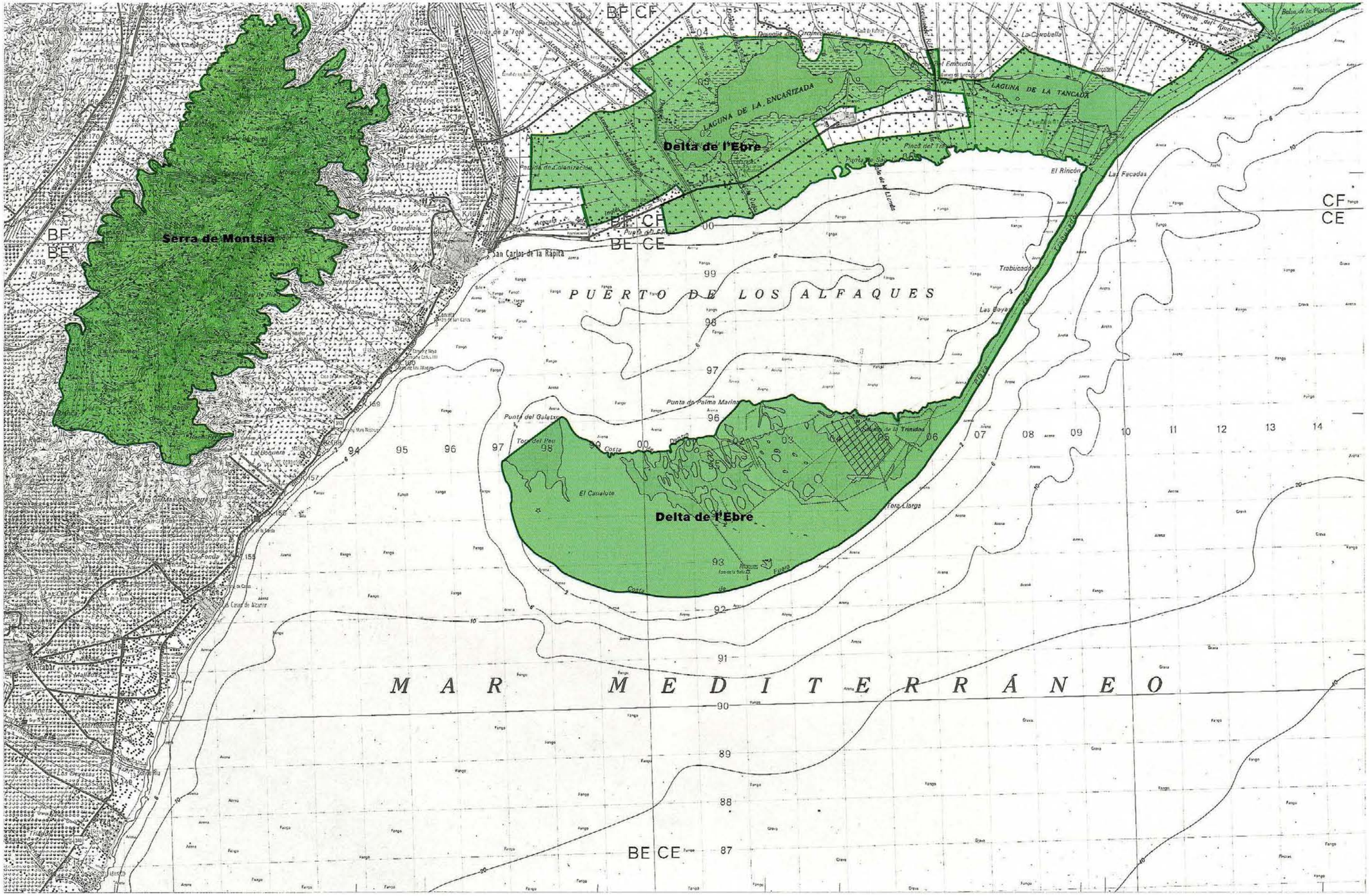
Full número **547**