



ELEMENTS DE PROTECCIÓ DEL PATRIMONI AL TERME MUNICIPAL DE SANTA COLOMA DE GRAMENET “Zona Arqueològica”

L'abast d'aquet Pla inclou totes les edificacions, elements naturals o construïts i ambients urbans considerants d'interès cultural, històric o artístic al terme municipal de Santa Coloma de Gramenet.

Les finques situades dins un àmbit de protecció hauran de complir, a més a més del que dictamini la normativa (clau urbanística) que el regula, el que estigui determinat de forma específica pel seu tipus de protecció.

Es pot consultar la normativa detallada al “Pla Especial de Protecció del Patrimoni de Santa Coloma de Gramenet” en el següent enllaç:

<https://www.gramenet.cat/ajuntament/arees-municipals/informacio-urbanistica/planejament-urbanistic/expedients-urbanistics-vigents/planejament-derivat-plans-especials-plans-de-millora-urbana/pu-158pe-pla-especial-de-proteccio-del-patrimoni-de-santa-coloma-de-gramenet/>

Categories dels Béns Protegits:

Atenent a llur valor històric, arquitectònic, paisatgístic, arqueològic, cultural o testimonial s'ha agrupat els Béns en:

EC	Edifici i/o Element Catalogat.
EI	Edifici i/o Element Inventariat.
EN	Entorn d'un edifici i/o element catalogat.
AU	Ambient Urbà.
ZA	Zona Arqueològica.

Classificació dels Béns protegits:

A les fitxes normatives de cada element hi consta el tipus de protecció. Aquest es classifiquen en:

BCIN	Béns Culturals d'Interès Nacional.
BCIL	Béns Culturals d'Interès Local.
EPA	Espais de Protecció Arqueològica.

Es pot consultar la normativa específica del tipus de protecció **ZA** al següent enllaç:

https://infourbanistica.gramenet.cat/fileadmin/Files/Ajuntament/informacio_urb/Ambits_proteccio/Proteccio_Patrimoni/ZA.pdf



ZA - ZONES ARQUEOLÒGIQUES

 Generalitat de Catalunya
Departament de Política Territorial
i Obres Públiques
Direcció General d'Urbanisme
Comissió Territorial d'Urbanisme
de Barcelona

ES CÒPIA

ZONES ARQUEOLÒGIQUES




TIPOLOGIA	ÈPOCA	CODI	NOM / LOCALITZACIÓ	TIPUS DE RESTES
ZONES ARQUEOLÒGIQUES SISTEMÀTIQUES	EDAT BRONZE (-1.800/-650 a.C.)	ZA01	COVA D'EN GENÍS	COVA D'ENTERRAMENT INHUMANACIÓ
	SIV / SII a.C.	ZA02	POBLAT IBÈRIC PUIG CASTELLAR	LLOC D'HABITACIÓ AMB ESTRUCTURES CONSERVADES POBLAT
ZONES ARQUEOLÒGIQUES PREVENTIVES	NEOLÍTIC	ZA03	VINYES DE CAN BUTINYÀ	RESTES CERÀMIQUES
	EDAT FERRO (-650/-450a.C.)	ZA04	ENTORN TORRE PALLARESA	LLOC D'HABITACIÓ SENSE ESTRUCTURES
	IBÈRIC ANTIC (-600/450d.C.)	ZA05	ENTORN TORRIBERA	LLOC D'HABITACIÓ AMB ESTRUCTURES
	IBER- ROMÀ	ZA06	ENTORN TORRENT DE LES BRUIXES	LLOC D'HABITATGE IBER-ROMÀ
	ROMÀ (-218/476d.C.)	ZA07	ENTORN CAN ZAM	LLOC D'HABITACIÓ AMB ESTRUCTURES CONSERVADES VIL·LA
	ROMÀ REPÚBLICA (-350/-100a.C.)	ZA08	ENTORN TORRENT D'EN BROTAU	LLOC D'HABITACIÓ AMB ESTRUCTURES CONSERVADES
	ROMÀ (-218/476d.C.)	ZA09	ENTORN PARC DELS PINS	LLOC O CENTRE DE PRODUCCIÓ I EXPLOTACIÓ
	MEDIEVAL	ZA10	ENTORN CAN MARINER	RESTES ARQUEOLÒGIQUES
	MEDIEVAL	ZA11	SANTA COLOMA VELLA	
		ZA12	ENTORN CAN PEIXAUET	
		ZA13	ENTORN CAN FRANQUESA	

 NOVES ZONES ARQUEOLÒGIQUES INCLOSES AL CATÀLEG

Denominació: Cova d'en Genís
Localització: Cota 230 s.n.m. A 500 metres del Turó del Pollo, direcció NE

ZA-01



Període: Neolític

Descobridor: Genís Ibáñez (1.955)

Situació: En la vessant Sud-Oest del Turó del Pollo, al cim on s'ubica l'ermita de Sant Climent en una zona de matolls i esbarzers sobre el Recinte Toribera.

Context històric: La Cova d'en Genís és un sepulcre de gran singularitat per les seves característiques, així com per l'època i la cultura megalítica a la qual pertany. A l'interior de la cavitat s'han trobat restes antigues tals com gots funeraris.

Descripció: Aquest element arqueològic és un sepulcre constituït per un gran bloc de granet que descansa en altres blocs més petits formant una cavitat o cova de 3,00 metres d'ample i 2,50 metres d'alçada, que es perllonga per un petit corredor.

Qualificació urbanística: 26 - 28

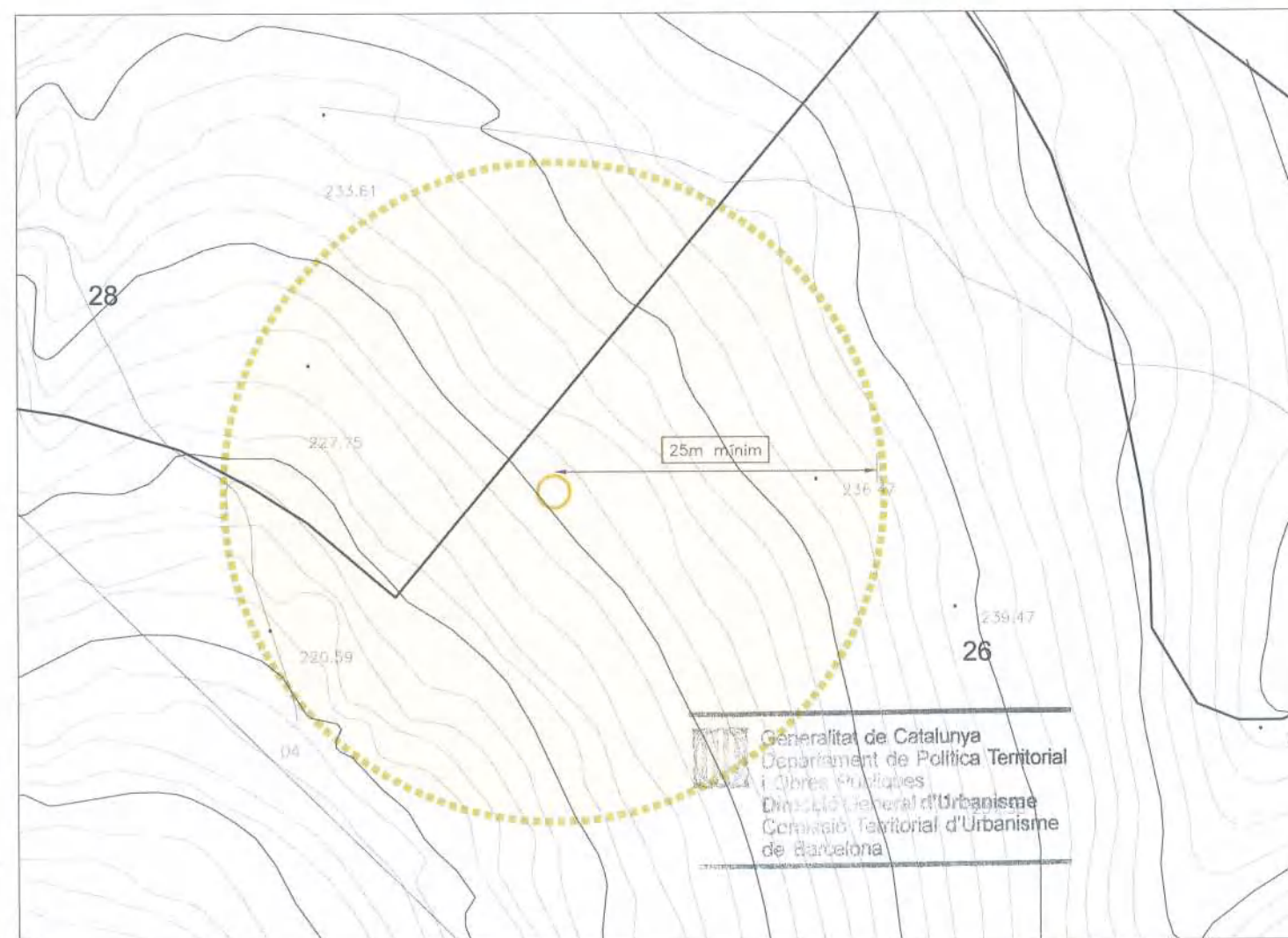
Referència cadastral: 0000304

Ús actual: Simbòlic

Propietat: Pública

Pla Especial de Protecció del Patrimoni Vigent: Es protegeix el sepulcre i l'entorn en un àrea mínima de 25 metres de diàmetre.

Proposta: A mantenir la protecció



Generalitat de Catalunya
Departament de Política Territorial
i Obres Públiques
Direcció General d'Urbanisme
Comissió Territorial d'Urbanisme
de Barcelona

Zona Arqueològica



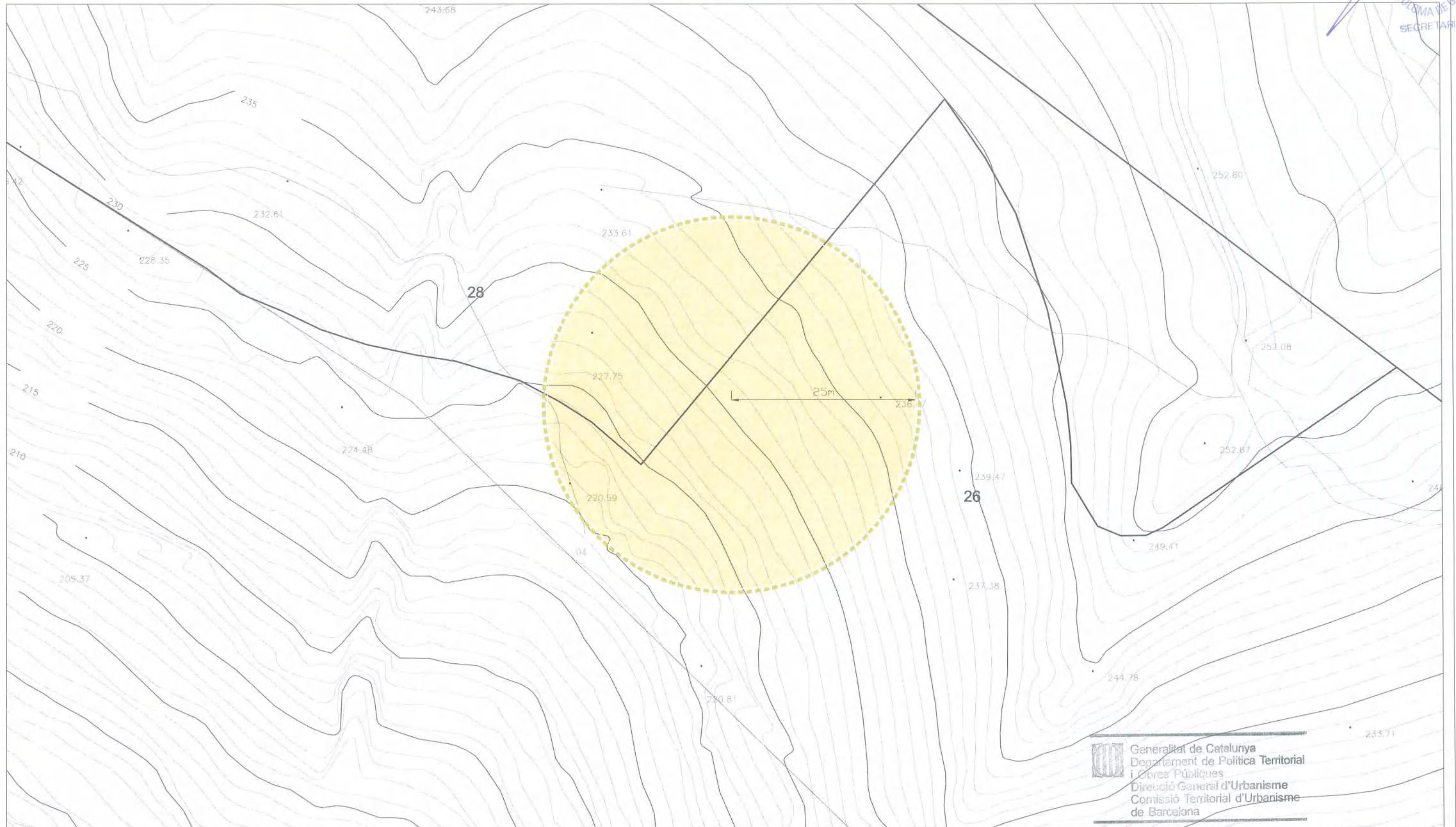
Denominació: Cova d'en Genís
Localització: Cota 230 s. n. m. A 500 metres del Turó del Pollo, direcció NE

ZA-01


Període: Bronze (-1.800 / -650)

Nivell de Protecció: Sistemàtica

Categoria de Protecció: BCIL



Generalitat de Catalunya
Departament de Política Territorial
i Obres Públiques
Direcció General d'Urbanisme
Comissió Territorial d'Urbanisme
de Barcelona

 Àmbit de protecció

