





---

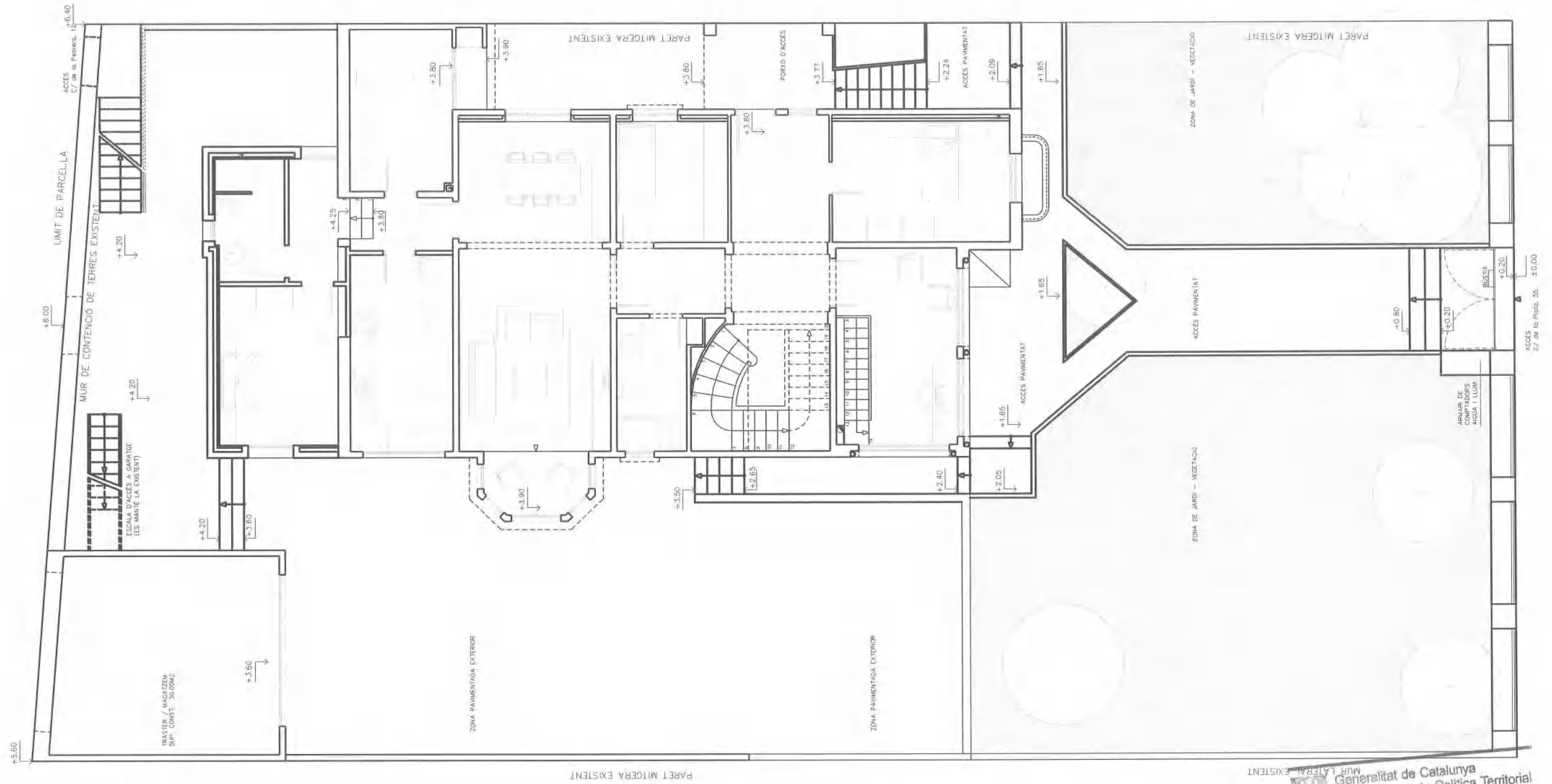
 Generalitat de Catalunya  
Departament de Política Territorial  
i Obres Públiques  
Direcció General d'Urbanisme  
Comissió Territorial d'Urbanisme  
de Barcelona

---

**VIL.LA ESPERANÇA**

Denominació: Vil·la Esperança  
Localització: Carrer de la Plata, 55

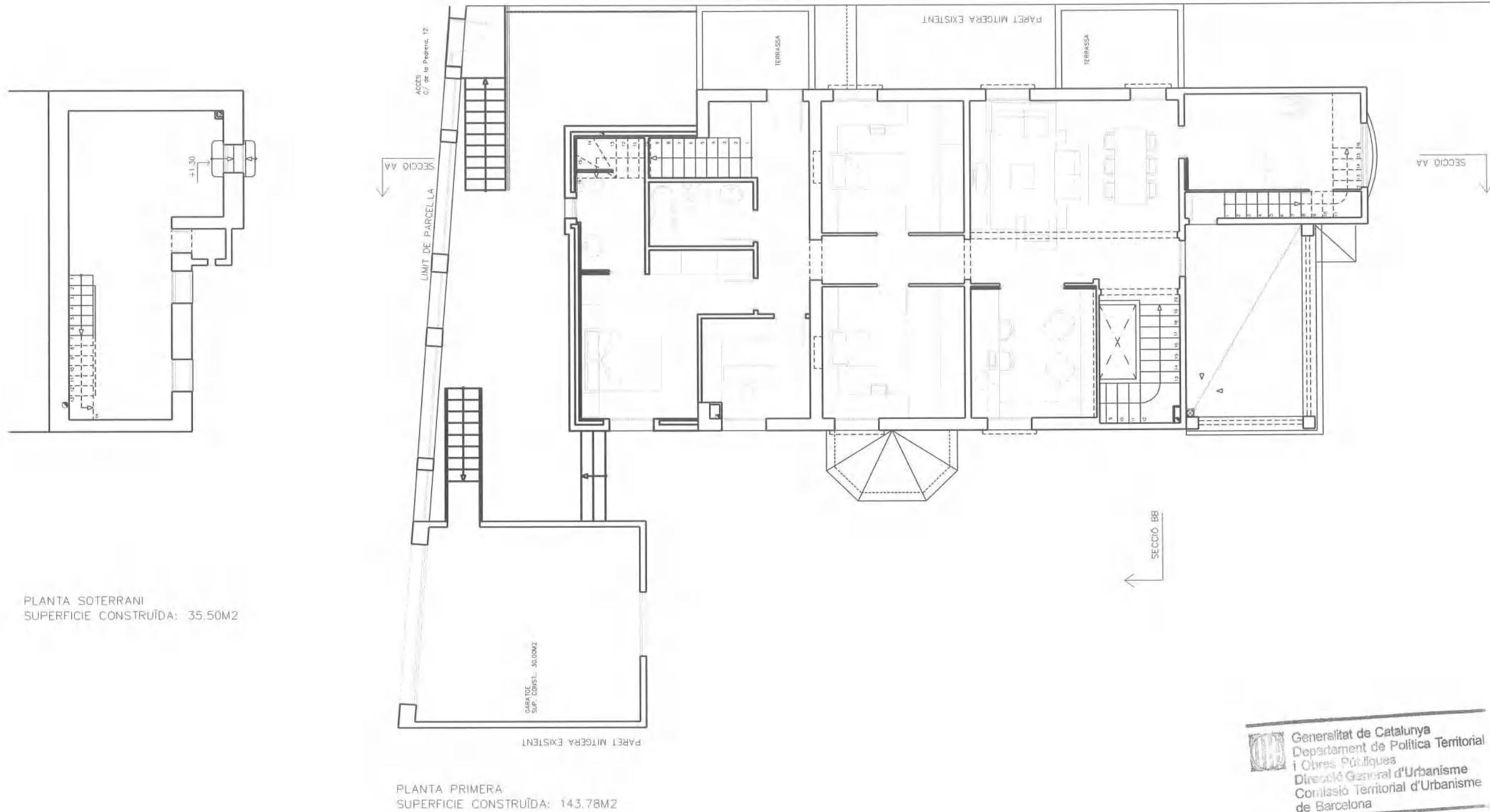
EC-17



PLANTA BAIXA  
SUPERFÍCIE CONSTRUÏDA: 176.00M<sup>2</sup>

Generalitat de Catalunya  
Departament de Política Territorial  
i Obres Públiques  
Direcció General d'Urbanisme  
Comissió Territorial d'Urbanisme  
de Barcelona

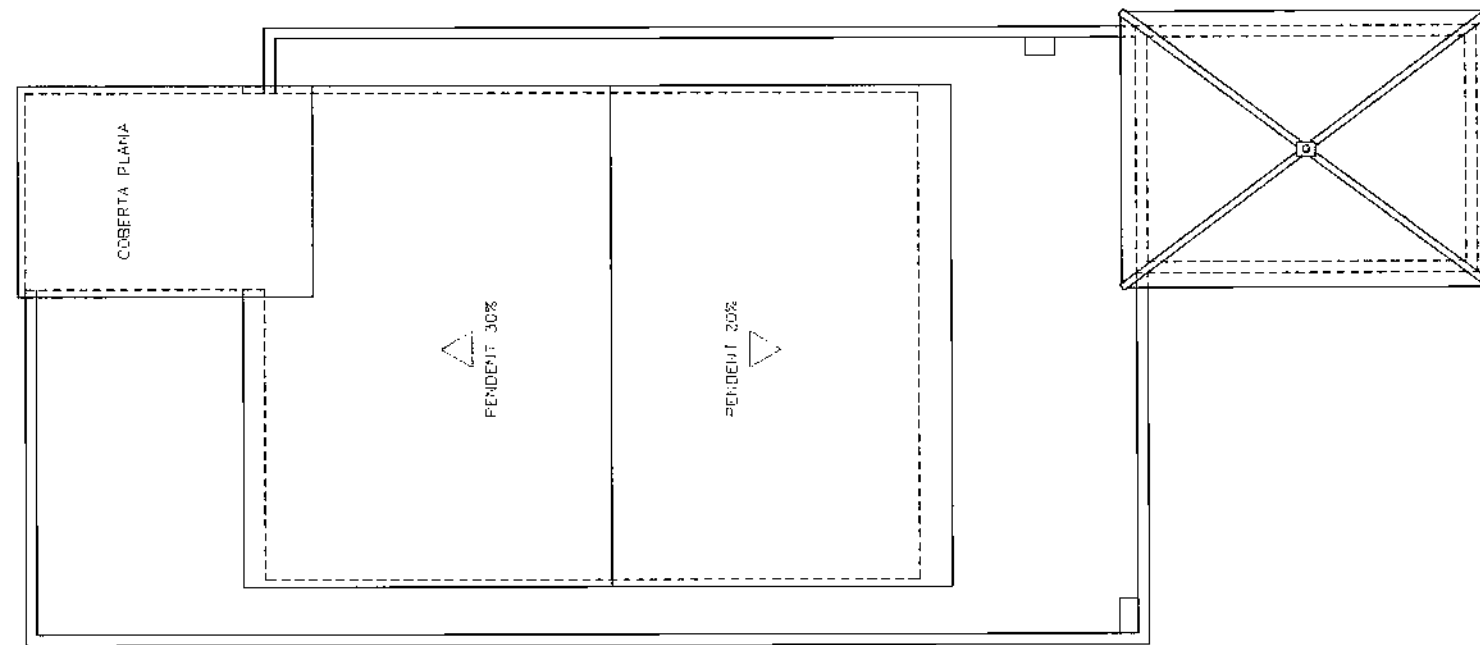
Denominació: Vil·la Esperança  
Localització: Carrer de la Plata, 55



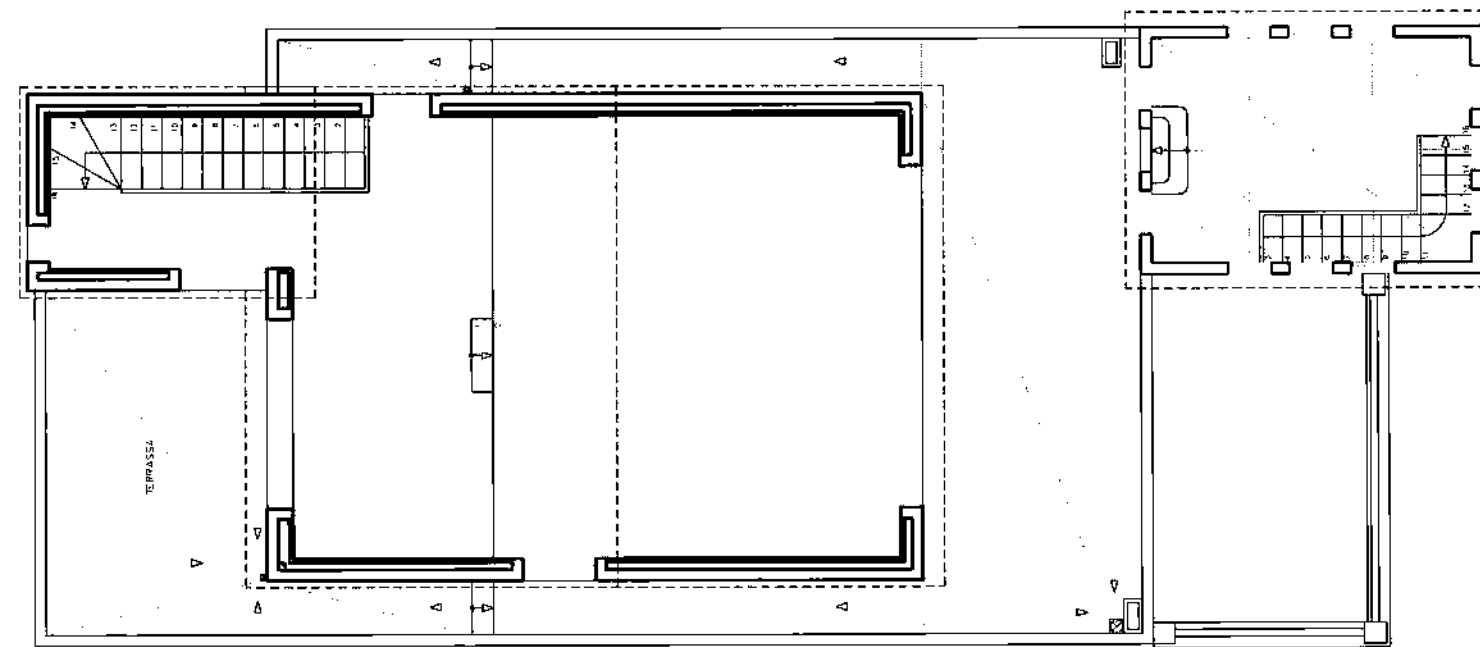
Generalitat de Catalunya  
Departament de Política Territorial  
i Obres Públiques  
Direcció General d'Urbanisme  
Comissió Territorial d'Urbanisme  
de Barcelona

Denominació: Vï.la Esperança  
Localització: Carrer de la Plata, 55

EC-17  
AJUNTAMENT DE SANTA COLOMA DE GRAMENET



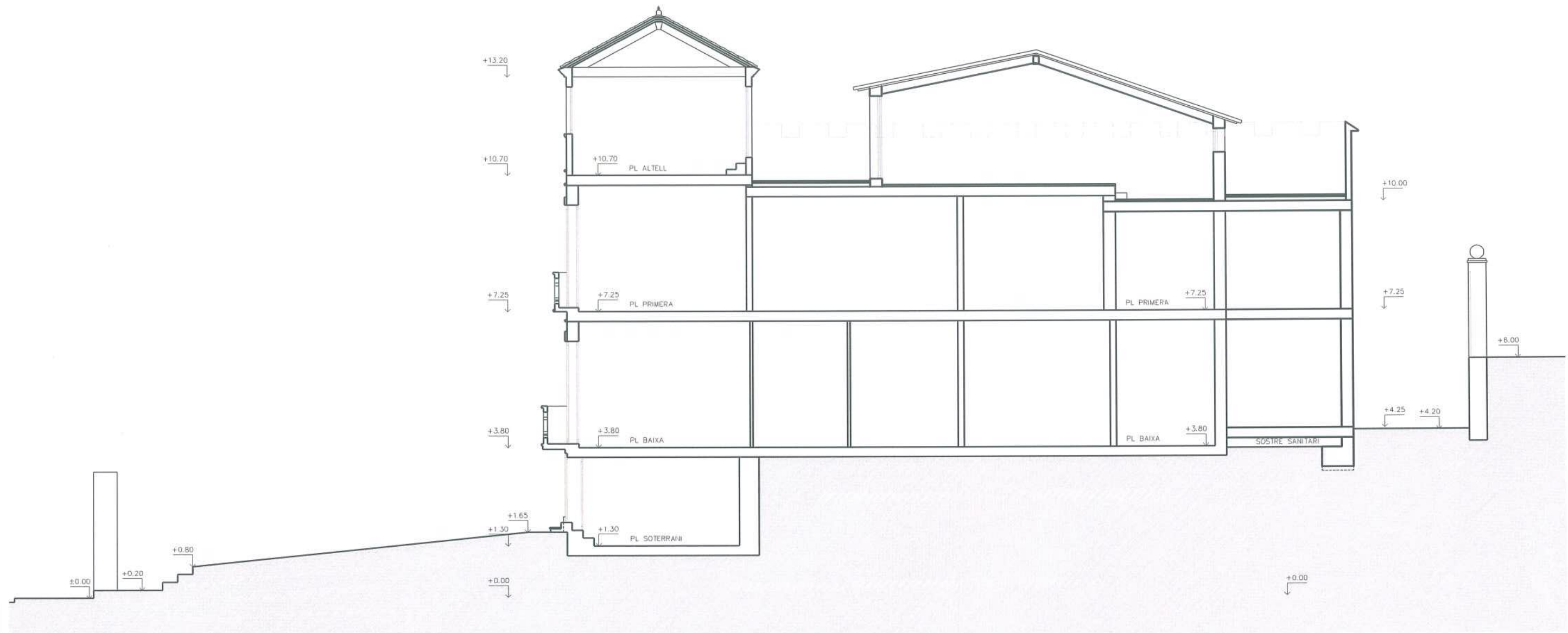
PLANTA COBERTES



PLANTA ATRC  
SUPERFICIE CONSTRUÏDA: 85.22M2

Generalitat de Catalunya  
Departament de Política Territorial  
i Urbanisme  
Direcció General d'Urbanisme  
Col·legi Territorial d'Urbanisme  
de Barcelona

Denominació: Vila Esperança  
Localització: Carrer de la Plata, 55

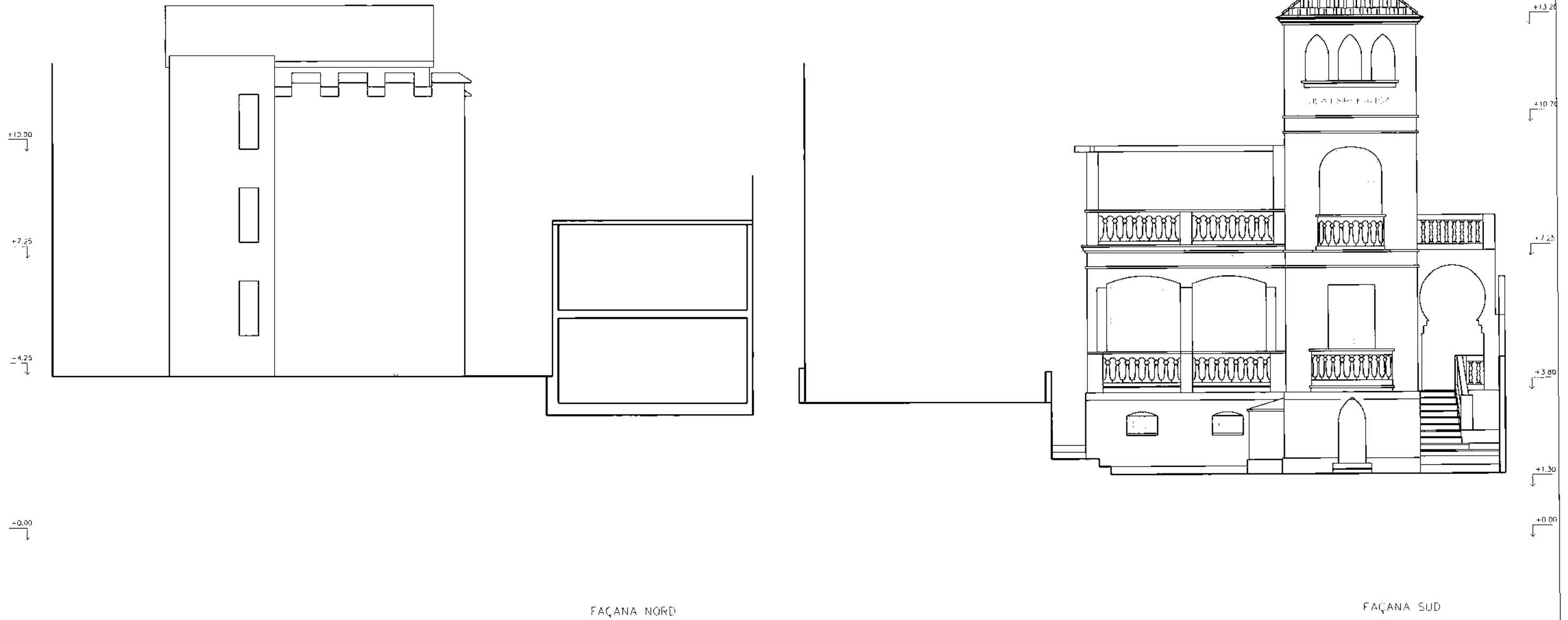


SECCIÓ AA

Generalitat de Catalunya  
Departament de Política Territorial  
i Obres Públiques  
Direcció General d'Urbanisme  
Comissió Territorial d'Urbanisme  
de Barcelona

Denominació: Vila Esperança  
Localització: Carrer de la Plata, 55

EC-17



FAÇANA NORD

FAÇANA SUD

Generalitat de Catalunya  
Departament de Política Territorial  
i Urbanisme  
Direcció Territorial d'Urbanisme  
Consejo Territorial d'Urbanisme  
de Barcelona



Denominació: Vila Esperança  
Localització: Carrer de la Plata, 55

EC-17



FAÇANA OEST



Generalitat de Catalunya  
Departament de Política Territorial  
i Obres Públiques  
Direcció General d'Urbanisme  
Comissió Territorial d'Urbanisme  
de Barcelona







